

資料1

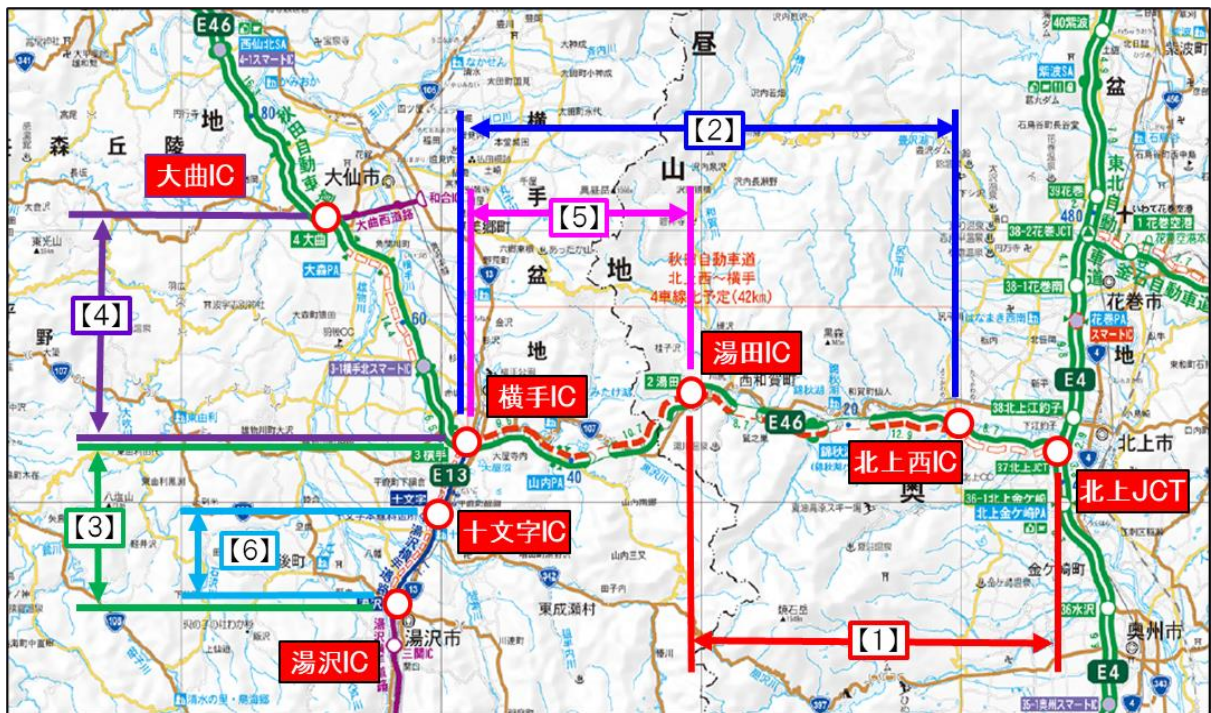
1. 通行止め・片側交互通行規制区間および日時

(1) 通行止め区間

- 【1】秋田自動車道 上下線 北上JCT～湯田IC
- 【2】秋田自動車道 上下線 北上西IC～横手IC
- 【3】湯沢横手道路 上下線 湯沢IC～横手IC
- 【4】秋田自動車道 上下線 横手IC～大曲IC

(2) 片側交互通行規制区間

- 【5】秋田自動車道 上下線 湯田IC～横手IC
- 【6】湯沢横手道路 上下線 湯沢IC～十文字IC



(3) 日時

1) 通行止め日時

- 【1】秋田自動車道 上下線 北上JCT～湯田IC
令和5年4月10日(月)～27日(木)、5月8日(月)～12日(金) 各日夜20時～翌朝6時
- 【2】秋田自動車道 上下線 北上西IC～横手IC
令和5年5月15日(月)～26日(金) 各日夜20時～翌朝6時
- 【3】湯沢横手道路 上下線 湯沢IC～横手IC
令和5年5月29日(月)～6月2日(金) 各日夜20時～翌朝6時
- 【4】秋田自動車道 上下線 横手IC～大曲IC
令和5年6月5日(月)～9日(金) 各日夜20時～翌朝6時

2) 片側交互通行規制日時

【5】秋田自動車道 上下線 湯田IC～横手IC

令和5年5月15日(月)～26日(金) 各日6時～20時

【6】湯沢横手道路 上下線 湯沢IC～十文字IC

令和5年5月29日(月)～31日(水) 各日6時～20時

3) 予備日



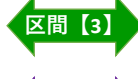



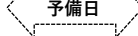
通行止め : 令和5年6月12日(月)～7月14日(金)

片側交互通行規制: 令和5年6月1日(木)、2日(金)、6月12日(月)～7月14日(金)

日	月	火	水	木	金	土
4月9日	4月10日	4月11日	4月12日	4月13日	4月14日	4月15日
	20時 6時 ← 区間 (1) →	20時 6時 ← 区間 (1) →	20時 6時 ← 区間 (1) →	20時 6時 ← 区間 (1) →	20時 6時 ← 区間 (1) →	20時 6時 ← 区間 (1) →
4月16日	4月17日	4月18日	4月19日	4月20日	4月21日	4月22日
	20時 6時 ← 区間 (1) →	20時 6時 ← 区間 (1) →	20時 6時 ← 区間 (1) →	20時 6時 ← 区間 (1) →	20時 6時 ← 区間 (1) →	20時 6時 ← 区間 (1) →
4月23日	4月24日	4月25日	4月26日	4月27日	4月28日	4月29日
	20時 6時 ← 区間 (1) →	20時 6時 ← 区間 (1) →	20時 6時 ← 区間 (1) →	20時 6時 ← 区間 (1) →	20時 6時 ← 区間 (1) →	
4月30日	5月1日	5月2日	5月3日	5月4日	5月5日	5月6日
5月7日	5月8日	5月9日	5月10日	5月11日	5月12日	5月13日
	20時 6時 ← 区間 (1) →	20時 6時 ← 区間 (1) →	20時 6時 ← 区間 (1) →	20時 6時 ← 区間 (1) →	20時 6時 ← 区間 (1) →	20時 6時 ← 区間 (1) →
5月14日	5月15日	5月16日	5月17日	5月18日	5月19日	5月20日
6時	20時 6時 ← 区間 (2) →	20時 6時 ← 区間 (2) →	20時 6時 ← 区間 (2) →	20時 6時 ← 区間 (2) →	20時 6時 ← 区間 (2) →	20時 6時 ← 区間 (2) →
	← 区間 (5) →	← 区間 (5) →	← 区間 (5) →	← 区間 (5) →	← 区間 (5) →	
5月21日	5月22日	5月23日	5月24日	5月25日	5月26日	5月27日
6時	20時 6時 ← 区間 (2) →	20時 6時 ← 区間 (2) →	20時 6時 ← 区間 (2) →	20時 6時 ← 区間 (2) →	20時 6時 ← 区間 (2) →	20時 6時 ← 区間 (2) →
	← 区間 (5) →	← 区間 (5) →	← 区間 (5) →	← 区間 (5) →	← 区間 (5) →	

日	月	火	水	木	金	土
5月28日	5月29日	5月30日	5月31日	6月1日	6月2日	6月3日
	6時 20時 6時 ← 区間 [3] → ← 区間 [6] →	20時 6時 ← 区間 [3] → ← 区間 [6] →	20時 6時 ← 区間 [3] → ← 区間 [6] →	20時 6時 ← 区間 [3] → ← 区間 [6] →	20時 6時 ← 区間 [3] → ← 区間 [6] →	20時 6時 ← 区間 [3] → ← 区間 [6] →
6月4日	6月5日	6月6日	6月7日	6月8日	6月9日	6月10日
	20時 6時 ← 区間 [4] →	20時 6時 ← 区間 [4] →	20時 6時 ← 区間 [4] →	20時 6時 ← 区間 [4] →	20時 6時 ← 区間 [4] →	20時 6時 ← 区間 [4] →
6月11日	6月12日	6月13日	6月14日	6月15日	6月16日	6月17日
	6時 20時 6時 ← 予備日 →	20時 6時 ← 予備日 →	20時 6時 ← 予備日 →	20時 6時 ← 予備日 →	20時 6時 ← 予備日 →	20時 6時 ← 予備日 →
6月18日	6月19日	6月20日	6月21日	6月22日	6月23日	6月24日
	6時 20時 6時 ← 予備日 →	20時 6時 ← 予備日 →	20時 6時 ← 予備日 →	20時 6時 ← 予備日 →	20時 6時 ← 予備日 →	20時 6時 ← 予備日 →
6月25日	6月26日	6月27日	6月28日	6月29日	6月30日	7月1日
	6時 20時 6時 ← 予備日 →	20時 6時 ← 予備日 →	20時 6時 ← 予備日 →	20時 6時 ← 予備日 →	20時 6時 ← 予備日 →	20時 6時 ← 予備日 →
7月2日	7月3日	7月4日	7月5日	7月6日	7月7日	7月8日
	6時 20時 6時 ← 予備日 →	20時 6時 ← 予備日 →	20時 6時 ← 予備日 →	20時 6時 ← 予備日 →	20時 6時 ← 予備日 →	20時 6時 ← 予備日 →
7月9日	7月10日	7月11日	7月12日	7月13日	7月14日	7月15日
	6時 20時 6時 ← 予備日 →	20時 6時 ← 予備日 →	20時 6時 ← 予備日 →	20時 6時 ← 予備日 →	20時 6時 ← 予備日 →	20時 6時 ← 予備日 →

【凡例】

-  区間 [1] 秋田自動車道 北上 J C T ~ 湯田 IC 間 夜間通行止め 実施日
-  区間 [2] 秋田自動車道 北上西 IC ~ 横手 IC 間 夜間通行止め 実施日
-  区間 [3] 湯沢横手道路 湯沢 IC ~ 横手 IC 間 夜間通行止め 実施日
-  区間 [4] 秋田自動車道 横手 IC ~ 大曲 IC 間 夜間通行止め 実施日
-  区間 [5] 秋田自動車道 湯田 IC ~ 横手 IC 間 片側交互通行 (昼間) 実施日
-  区間 [6] 湯沢横手道路 湯沢 IC ~ 十文字 IC 間 片側交互通行 (昼間) 実施日
-  予備日 区間 [1] ~ [6] 規制 予備日

2. 迂回路

【1】秋田自動車道 上下線 北上JCT～湯田IC 通行止め時



地理院地図(国土地理院)(<https://maps.gsi.go.jp/>)をもとに、東日本高速道路株が加工

■迂回路比較

経路		距離	時間
通常	北上江釣子IC⇔湯田IC	約33.9km	約30分
一般道迂回経路	北上江釣子IC⇔ <u>国道107号</u> ⇔湯田IC	約35.6km	約44分

経路		距離	時間
通常	北上金ヶ崎IC⇔湯田IC	約34.6km	約30分
一般道迂回経路	北上金ヶ崎IC⇔ <u>県道50号</u> ⇔ <u>国道4号</u> ⇔ <u>国道107号</u> ⇔湯田IC	約42.2km	約58分

【2】秋田自動車道 上下線 北上西IC～横手IC 通行止め時



地理院地図(国土地理院)(<https://maps.gsi.go.jp/>)をもとに、東日本高速道路(株)が加工

■ 迂回路比較

経路		距離	時間
通常	北上西IC⇔横手IC	約44.9km	約37分
一般道迂回経路	北上西IC⇔ 県道47号 ⇔ 県道37号 ⇔ 国道107号 ⇔ 国道13号 ⇔横手IC	約50.6km	約62分

【3】湯沢横手道路 上下線 湯沢IC～横手IC 通行止め時

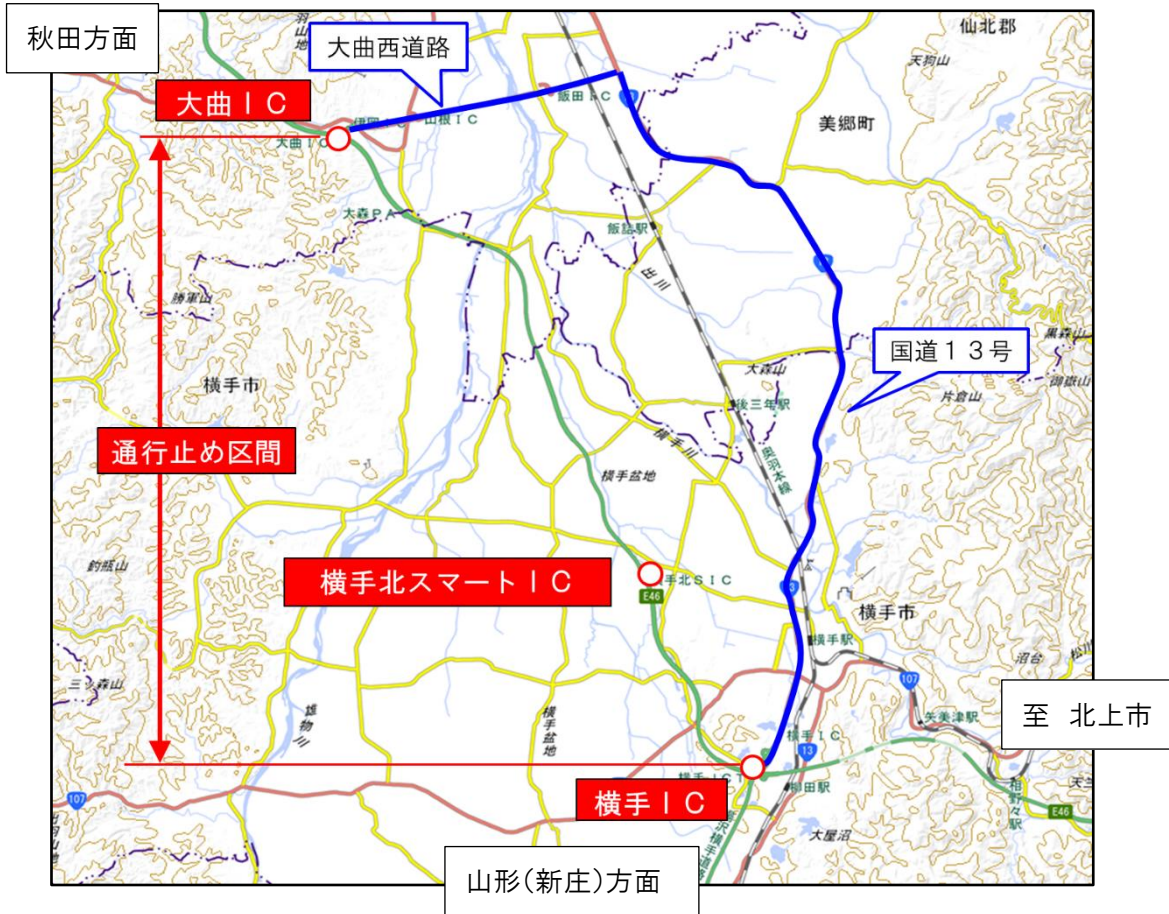


地理院地図(国土地理院)(<https://maps.gsi.go.jp/>)をもとに、東日本高速道路株が加工

■迂回路比較

経路		距離	時間
通常	湯沢IC⇄横手IC	約14.0km	約13分
一般道 迂回経路	湯沢IC⇄ <u>国道13号</u> ⇄横手IC	約16.0km	約25分

【4】秋田自動車道 上下線 横手IC～大曲IC 通行止め時

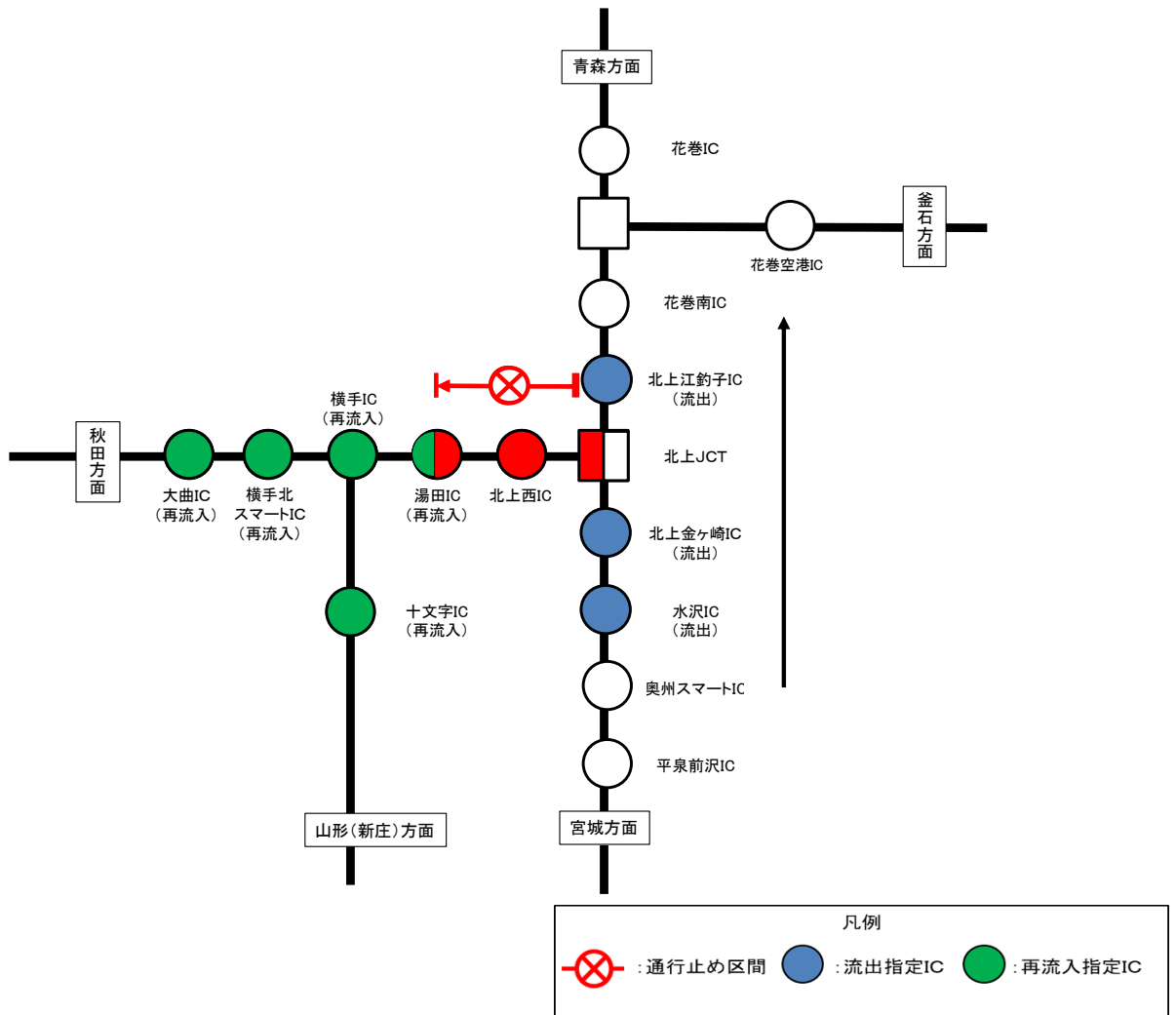


地理院地図(国土地理院)(<https://maps.gsi.go.jp/>)をもとに、東日本高速道路株が加工

■ 迂回路比較

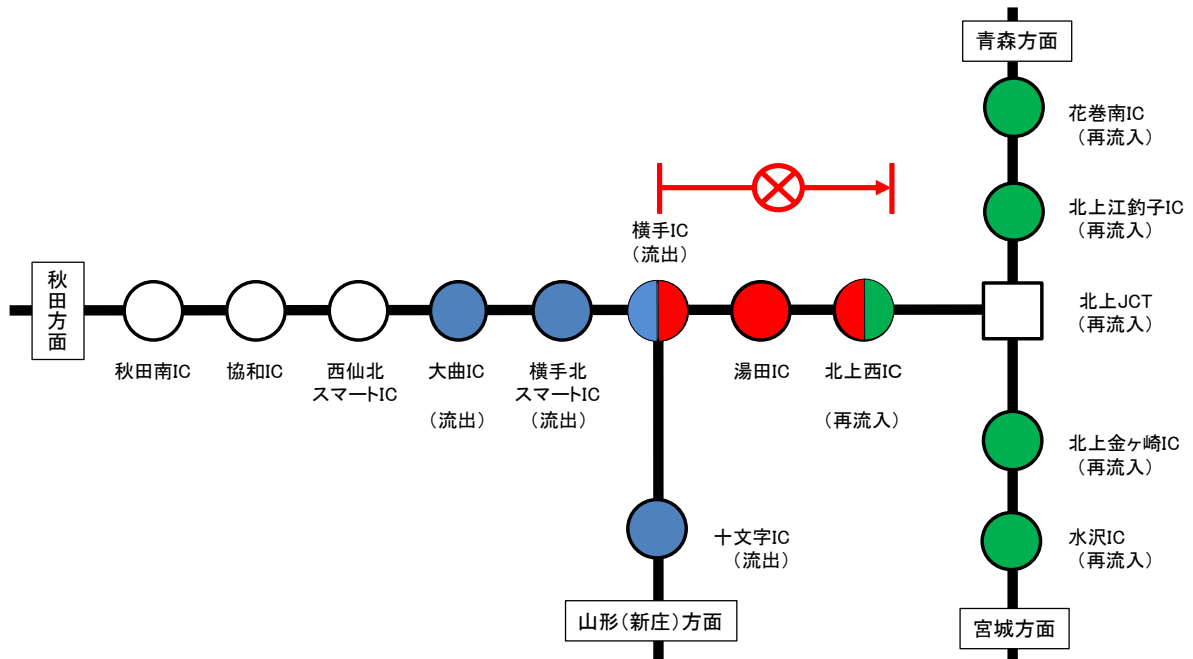
	経路	距離	時間
通常	横手IC⇔大曲IC間	約21.0km	約18分
一般道 迂回経路	横手IC⇔ 国道13号 ⇔ 大曲西道路 ⇔大曲IC	約26.9km	約38分

東北自動車道 下り線をご利用の場合

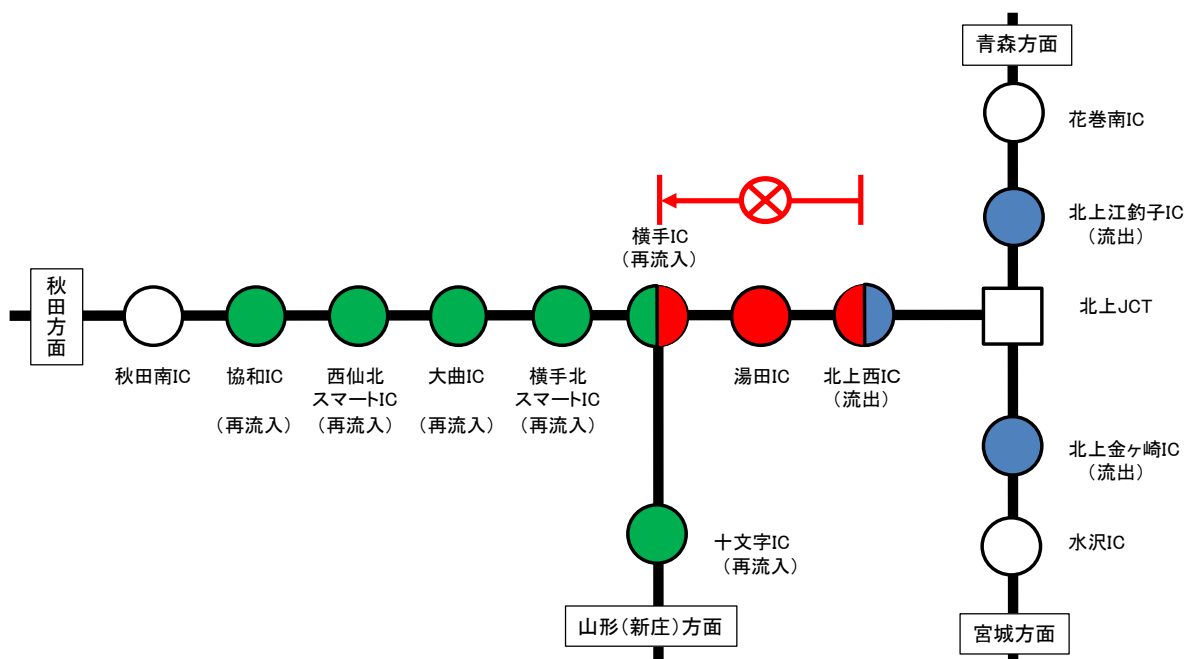


【2】秋田自動車道 上下線 北上西IC～横手IC 通行止め時

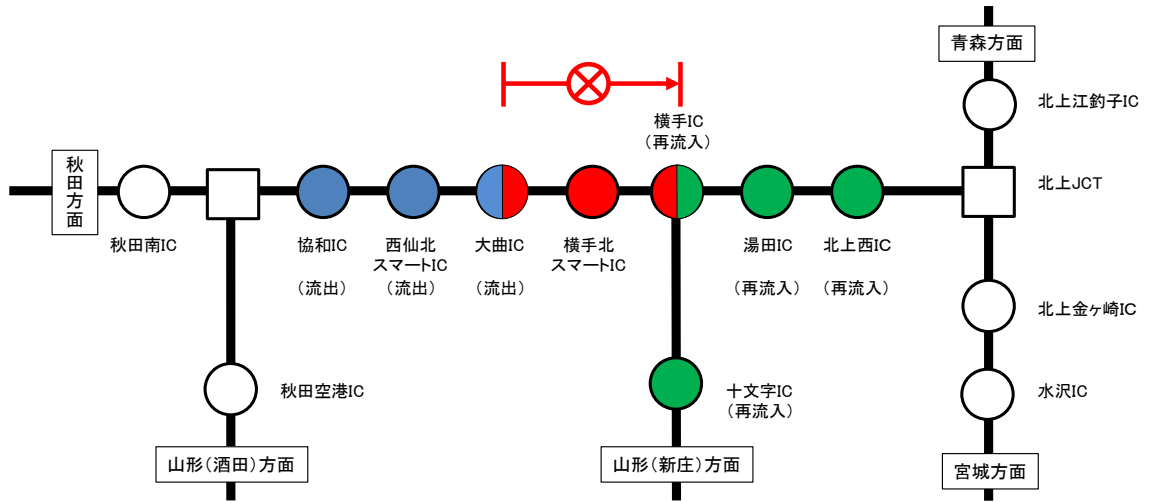
秋田自動車道 上り線をご利用の場合



秋田自動車道 下り線をご利用の場合



【4】秋田自動車道 上下線 横手IC～大曲IC 通行止め時
 秋田自動車道 上り線をご利用の場合



秋田自動車道 下り線をご利用の場合

