

令和5年3月13日
 東日本高速道路株式会社
 東北支社北上管理事務所
 東北支社秋田管理事務所

E46 秋田自動車道 上下線 北上JCT～大曲IC

E13 湯沢横手道路 上下線 湯沢IC～横手IC

夜間通行止めおよび片側交互通行規制のお知らせ

4月10日(月)～6月9日(金)

～舗装補修工事等を行います～

NEXCO東日本北上管理事務所(岩手県北上市)、秋田管理事務所(秋田県秋田市)は、**E46** 秋田自動車道および **E13** 湯沢横手道路において、舗装補修工事等のため、下記のとおり夜間通行止めおよび片側交互通行規制(待ち時間15分程度)を実施します。

そのため、お出かけの際には、時間にゆとりをもって出発いただくとともに、走行の際には迂回路のご利用をお願いします。

高速道路をご利用されるお客さまには大変ご迷惑をおかけすることとなり申し訳ございませんが、高速道路を安全・快適にご利用いただくために必要な工事に、ご理解とご協力をお願いします。

1. 通行止め区間および日時

No.	道路名	区間	規制内容	日時	詳細
1	E46 秋田自動車道 上下線	北上JCT ～湯田IC	通行止め	4月10日(月)～27日(木) 5月8日(月)～12日(金) 各日 20時～翌朝6時	資料1
2	E46 秋田自動車道 上下線	北上西IC ～横手IC	通行止め	5月15日(月)～26日(金) 各日 20時～翌朝6時	資料1
3	E13 湯沢横手道路 上下線	湯沢IC ～横手IC	通行止め	5月29日(月)～6月2日(金) 各日 20時～翌朝6時	資料1
4	E46 秋田自動車道 上下線	横手IC ～大曲IC	通行止め	6月5日(月)～9日(金) 各日 20時～翌朝6時	資料1
5	E46 秋田自動車道 上下線	湯田IC ～横手IC	片側交互 通行規制	5月15日(月)～26日(金) 各日 6時～20時	資料1
6	E13 湯沢横手道路 上下線	湯沢IC ～十文字IC	片側交互 通行規制	5月29日(月)～31日(水) 各日 6時～20時	資料1

※各路線に付している **E46** 等の表示は、高速道路等の路線番号(ナンバリング)を示しています。
※荒天時は、予備日に順延します。順延する場合の予備日や迂回路等については、別添資料をご覧ください。

2. 工事内容

秋田自動車道および湯沢横手道路において、路面の損傷が発生しているため、舗装補修工事を実施します。お客様へ極力ご迷惑をおかけしないよう、昼間の片側交互通行規制および交通量が少ない平日の夜間に通行止めを行い、工事を集中的かつ効率的に実施します。安全・快適に高速道路をご利用いただくために必要な工事ですので、ご理解とご協力をお願いします。



舗装損傷写真



舗装補修後イメージ

3. 迂回路

迂回に当たっては、【資料1】をご参照ください。

迂回により所要時間が長くなりますので、お時間にゆとりをもってお出かけください。

4. 通行止めに伴う乗継調整について

通行止めにより高速道路を一旦流出し、通行止め区間を迂回して、再流入して順方向に乗り継がれるお客様には、ご利用区間に応じて通行料金を調整する「乗継調整」を実施します。(【資料1】)

◆乗継調整のご利用方法

《ETCのお客様》

- ETCをご利用のお客様は、流出指定ICを無線走行していただき、再流入指定ICも無線走行をお願いします。(ETC車には「乗継証明書」は発行されません)
- 乗り継ぎされた走行を一つの走行とみなして、ETC時間帯割引を適用します。
なお、通行料金は請求時の調整となるため、料金所での料金表示器と異なる場合があります。
- 全行程で同一のETCカードを挿入して、料金所のETCレーンを通行してください。

《現金等のお客様》

- 現金等でお支払いのお客様は、流出指定ICで「乗継証明書」をお受け取りのうえ、再流入指定ICで「通行券」をお取りいただき、最初に料金を支払う料金所で「乗継証明書」と「通行券」をお渡しください。

《ETC・現金等のお客さま共通》

○流出指定ICで流出後、通行止めが解除された場合は、順方向にある通行止め区間内のIC(流出指定ICを含む)から再流入されても料金調整を行います。

5. 交通情報の入手方法について

(1) 配布・掲示物によるご案内

・予告看板やポスター・リーフレットを、周辺の料金所・休憩施設に掲示します。

(2) お出かけ前に入手できる道路交通情報

・NEXCO東日本お客さまセンター(24時間オペレーターが対応)

ナビダイヤル: 0570-024-024

または: 03-5308-2424

・NEXCO東日本 道路交通情報サイト「ドラとら」

リアルタイム情報 <https://www.drivetraffic.jp/>

工事規制情報 <https://www.drivetraffic.jp/construction-regulation>

・日本道路交通情報センター(JARTIC) 道路交通情報

全国共通ダイヤル 050-3369-6666(携帯電話短縮ダイヤル#8011)

※全国どこからでも最寄りの情報センターに接続します。

秋田情報 050-3369-6605

岩手情報 050-3369-6603

東北地方高速情報 050-3369-6761

【アドレス】 <https://www.jartic.or.jp/>

(3) 高速道路をご利用中に入手できる道路交通情報

・道路情報板

・ハイウェイラジオ(AM1620kHz)

ハイウェイラジオを放送している区間は、高速道路上の標識によりご案内しております。

・ハイウェイ情報ターミナル

SA・PAに設置しているモニター画面などにより、道路情報を分かりやすくお知らせします。

・VICS

VICS対応のカーナビゲーションなどの搭載機で、道路交通情報が入手できます。

※Twitterの公式アカウントでも情報を配信しています。

「NEXCO東日本(東北)」(@e_nexco_tohoku) 交通情報

資料1

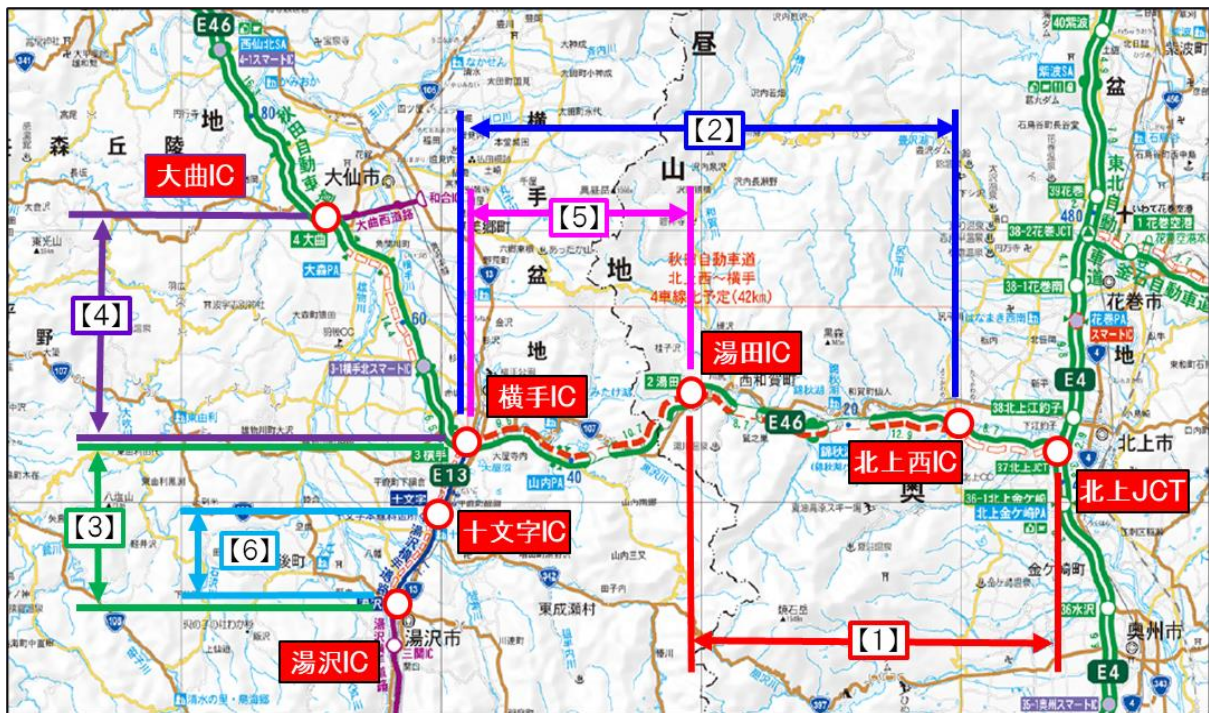
1. 通行止め・片側交互通行規制区間および日時

(1) 通行止め区間

- 【1】秋田自動車道 上下線 北上JCT～湯田IC
- 【2】秋田自動車道 上下線 北上西IC～横手IC
- 【3】湯沢横手道路 上下線 湯沢IC～横手IC
- 【4】秋田自動車道 上下線 横手IC～大曲IC

(2) 片側交互通行規制区間

- 【5】秋田自動車道 上下線 湯田IC～横手IC
- 【6】湯沢横手道路 上下線 湯沢IC～十文字IC



(3) 日時

1) 通行止め日時

- 【1】秋田自動車道 上下線 北上JCT～湯田IC
令和5年4月10日(月)～27日(木)、5月8日(月)～12日(金) 各日夜20時～翌朝6時
- 【2】秋田自動車道 上下線 北上西IC～横手IC
令和5年5月15日(月)～26日(金) 各日夜20時～翌朝6時
- 【3】湯沢横手道路 上下線 湯沢IC～横手IC
令和5年5月29日(月)～6月2日(金) 各日夜20時～翌朝6時
- 【4】秋田自動車道 上下線 横手IC～大曲IC
令和5年6月5日(月)～9日(金) 各日夜20時～翌朝6時

2) 片側交互通行規制日時

【5】秋田自動車道 上下線 湯田IC～横手IC

令和5年5月15日(月)～26日(金) 各日6時～20時

【6】湯沢横手道路 上下線 湯沢IC～十文字IC

令和5年5月29日(月)～31日(水) 各日6時～20時

3) 予備日



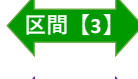



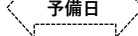
通行止め : 令和5年6月12日(月)～7月14日(金)

片側交互通行規制: 令和5年6月1日(木)、2日(金)、6月12日(月)～7月14日(金)

日	月	火	水	木	金	土
4月9日	4月10日	4月11日	4月12日	4月13日	4月14日	4月15日
	20時 6時 区間 (1)	20時 6時 区間 (1)	20時 6時 区間 (1)	20時 6時 区間 (1)	20時 6時 区間 (1)	20時 6時 区間 (1)
4月16日	4月17日	4月18日	4月19日	4月20日	4月21日	4月22日
	20時 6時 区間 (1)	20時 6時 区間 (1)	20時 6時 区間 (1)	20時 6時 区間 (1)	20時 6時 区間 (1)	20時 6時 区間 (1)
4月23日	4月24日	4月25日	4月26日	4月27日	4月28日	4月29日
	20時 6時 区間 (1)	20時 6時 区間 (1)	20時 6時 区間 (1)	20時 6時 区間 (1)	20時 6時 区間 (1)	
4月30日	5月1日	5月2日	5月3日	5月4日	5月5日	5月6日
5月7日	5月8日	5月9日	5月10日	5月11日	5月12日	5月13日
	20時 6時 区間 (1)	20時 6時 区間 (1)	20時 6時 区間 (1)	20時 6時 区間 (1)	20時 6時 区間 (1)	20時 6時 区間 (1)
5月14日	5月15日	5月16日	5月17日	5月18日	5月19日	5月20日
6時	20時 6時 区間 (2) 区間 (5)	20時 6時 区間 (2) 区間 (5)	20時 6時 区間 (2) 区間 (5)	20時 6時 区間 (2) 区間 (5)	20時 6時 区間 (2) 区間 (5)	20時 6時 区間 (2) 区間 (5)
5月21日	5月22日	5月23日	5月24日	5月25日	5月26日	5月27日
6時	20時 6時 区間 (2) 区間 (5)	20時 6時 区間 (2) 区間 (5)	20時 6時 区間 (2) 区間 (5)	20時 6時 区間 (2) 区間 (5)	20時 6時 区間 (2) 区間 (5)	20時 6時 区間 (2) 区間 (5)

日	月	火	水	木	金	土
5月28日	5月29日	5月30日	5月31日	6月1日	6月2日	6月3日
	6時 20時 6時 ← 区間 [3] → ← 区間 [6] →	20時 6時 ← 区間 [3] → ← 区間 [6] →	20時 6時 ← 区間 [3] → ← 区間 [6] →	20時 6時 ← 区間 [3] → ← 区間 [6] →	20時 6時 ← 区間 [3] → ← 区間 [6] →	20時 6時 ← 区間 [3] → ← 区間 [6] →
6月4日	6月5日	6月6日	6月7日	6月8日	6月9日	6月10日
	20時 6時 ← 区間 [4] →	20時 6時 ← 区間 [4] →	20時 6時 ← 区間 [4] →	20時 6時 ← 区間 [4] →	20時 6時 ← 区間 [4] →	20時 6時 ← 区間 [4] →
6月11日	6月12日	6月13日	6月14日	6月15日	6月16日	6月17日
	6時 20時 6時 ← 予備日 →	20時 6時 ← 予備日 →	20時 6時 ← 予備日 →	20時 6時 ← 予備日 →	20時 6時 ← 予備日 →	20時 6時 ← 予備日 →
6月18日	6月19日	6月20日	6月21日	6月22日	6月23日	6月24日
	6時 20時 6時 ← 予備日 →	20時 6時 ← 予備日 →	20時 6時 ← 予備日 →	20時 6時 ← 予備日 →	20時 6時 ← 予備日 →	20時 6時 ← 予備日 →
6月25日	6月26日	6月27日	6月28日	6月29日	6月30日	7月1日
	6時 20時 6時 ← 予備日 →	20時 6時 ← 予備日 →	20時 6時 ← 予備日 →	20時 6時 ← 予備日 →	20時 6時 ← 予備日 →	20時 6時 ← 予備日 →
7月2日	7月3日	7月4日	7月5日	7月6日	7月7日	7月8日
	6時 20時 6時 ← 予備日 →	20時 6時 ← 予備日 →	20時 6時 ← 予備日 →	20時 6時 ← 予備日 →	20時 6時 ← 予備日 →	20時 6時 ← 予備日 →
7月9日	7月10日	7月11日	7月12日	7月13日	7月14日	7月15日
	6時 20時 6時 ← 予備日 →	20時 6時 ← 予備日 →	20時 6時 ← 予備日 →	20時 6時 ← 予備日 →	20時 6時 ← 予備日 →	20時 6時 ← 予備日 →

【凡例】

-  区間 [1] 秋田自動車道 北上 JCT～湯田IC間 夜間通行止め 実施日
-  区間 [2] 秋田自動車道 北上西IC～横手IC間 夜間通行止め 実施日
-  区間 [3] 湯沢横手道路 湯沢IC～横手IC間 夜間通行止め 実施日
-  区間 [4] 秋田自動車道 横手IC～大曲IC間 夜間通行止め 実施日
-  区間 [5] 秋田自動車道 湯田IC～横手IC間 片側交互通行（昼間）実施日
-  区間 [6] 湯沢横手道路 湯沢IC～十文字IC間 片側交互通行（昼間）実施日
-  予備日 区間 [1] ～ [6] 規制 予備日

2. 迂回路

【1】秋田自動車道 上下線 北上JCT～湯田IC 通行止め時



地理院地図(国土地理院)(<https://maps.gsi.go.jp/>)をもとに、東日本高速道路株が加工

■迂回路比較

経路		距離	時間
通常	北上江釣子IC⇔湯田IC	約33.9km	約30分
一般道迂回経路	北上江釣子IC⇔ <u>国道107号</u> ⇔湯田IC	約35.6km	約44分

経路		距離	時間
通常	北上金ヶ崎IC⇔湯田IC	約34.6km	約30分
一般道迂回経路	北上金ヶ崎IC⇔ <u>県道50号</u> ⇔ <u>国道4号</u> ⇔ <u>国道107号</u> ⇔湯田IC	約42.2km	約58分

【2】秋田自動車道 上下線 北上西IC～横手IC 通行止め時



地理院地図(国土地理院)(<https://maps.gsi.go.jp/>)をもとに、東日本高速道路(株)が加工

■ 迂回路比較

経路		距離	時間
通常	北上西IC⇔横手IC	約44.9km	約37分
一般道迂回経路	北上西IC⇔ 県道47号 ⇔ 県道37号 ⇔ 国道107号 ⇔ 国道13号 ⇔横手IC	約50.6km	約62分

【3】湯沢横手道路 上下線 湯沢IC～横手IC 通行止め時

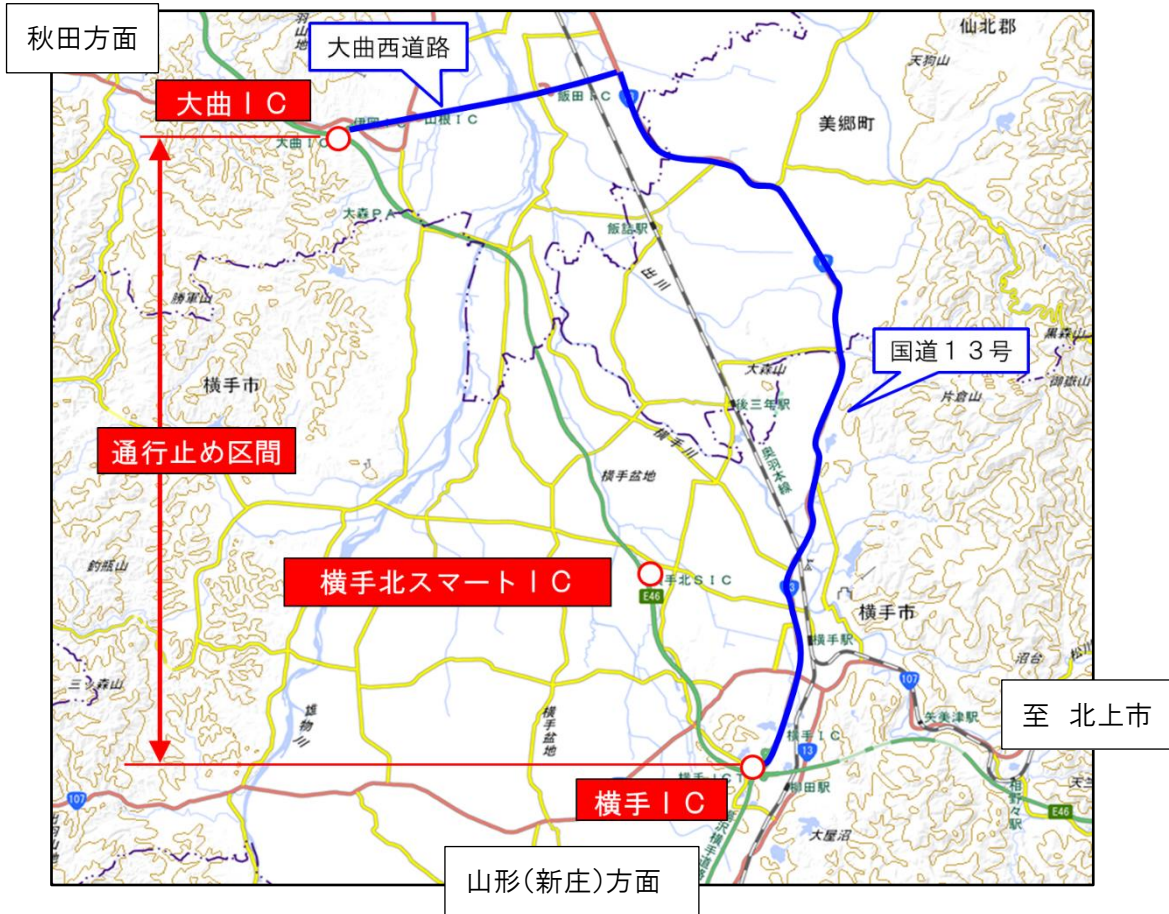


地理院地図(国土地理院)(<https://maps.gsi.go.jp/>)をもとに、東日本高速道路株が加工

■迂回路比較

	経路	距離	時間
通常	湯沢IC⇄横手IC	約14.0km	約13分
一般道迂回経路	湯沢IC⇄ <u>国道13号</u> ⇄横手IC	約16.0km	約25分

【4】秋田自動車道 上下線 横手IC～大曲IC 通行止め時



地理院地図(国土地理院)(<https://maps.gsi.go.jp/>)をもとに、東日本高速道路株が加工

■ 迂回路比較

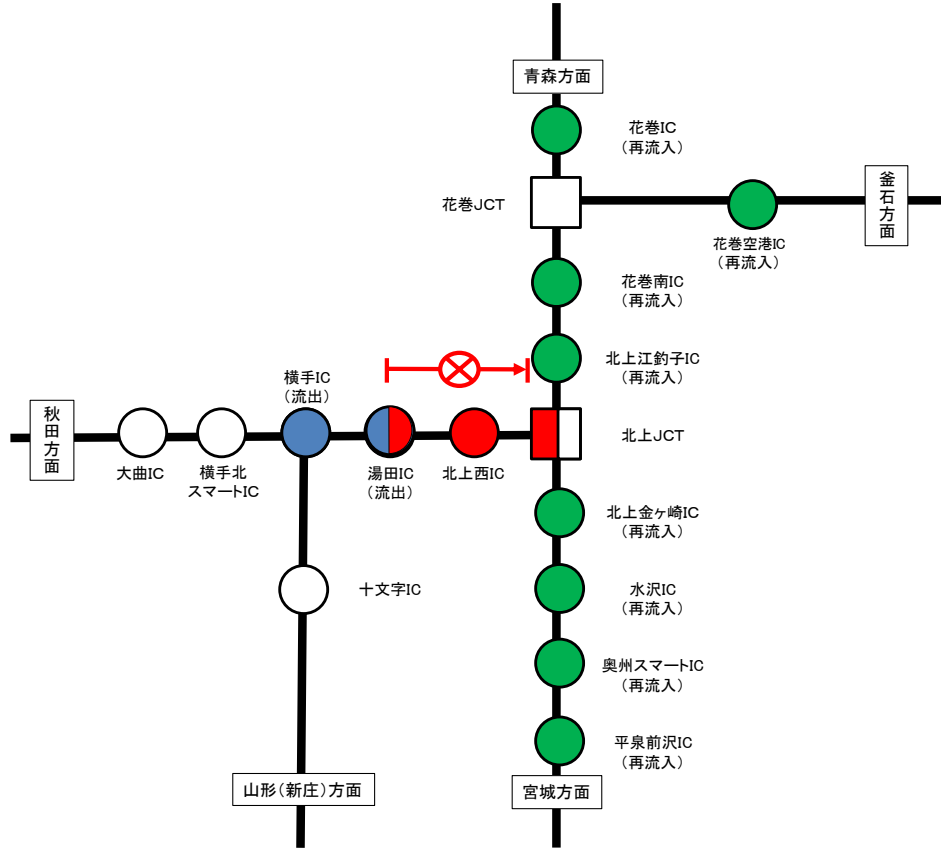
	経路	距離	時間
通常	横手IC⇔大曲IC間	約21.0km	約18分
一般道 迂回経路	横手IC⇔ 国道13号 ⇔ 大曲西道路 ⇔大曲IC	約26.9km	約38分

3. 乗継調整

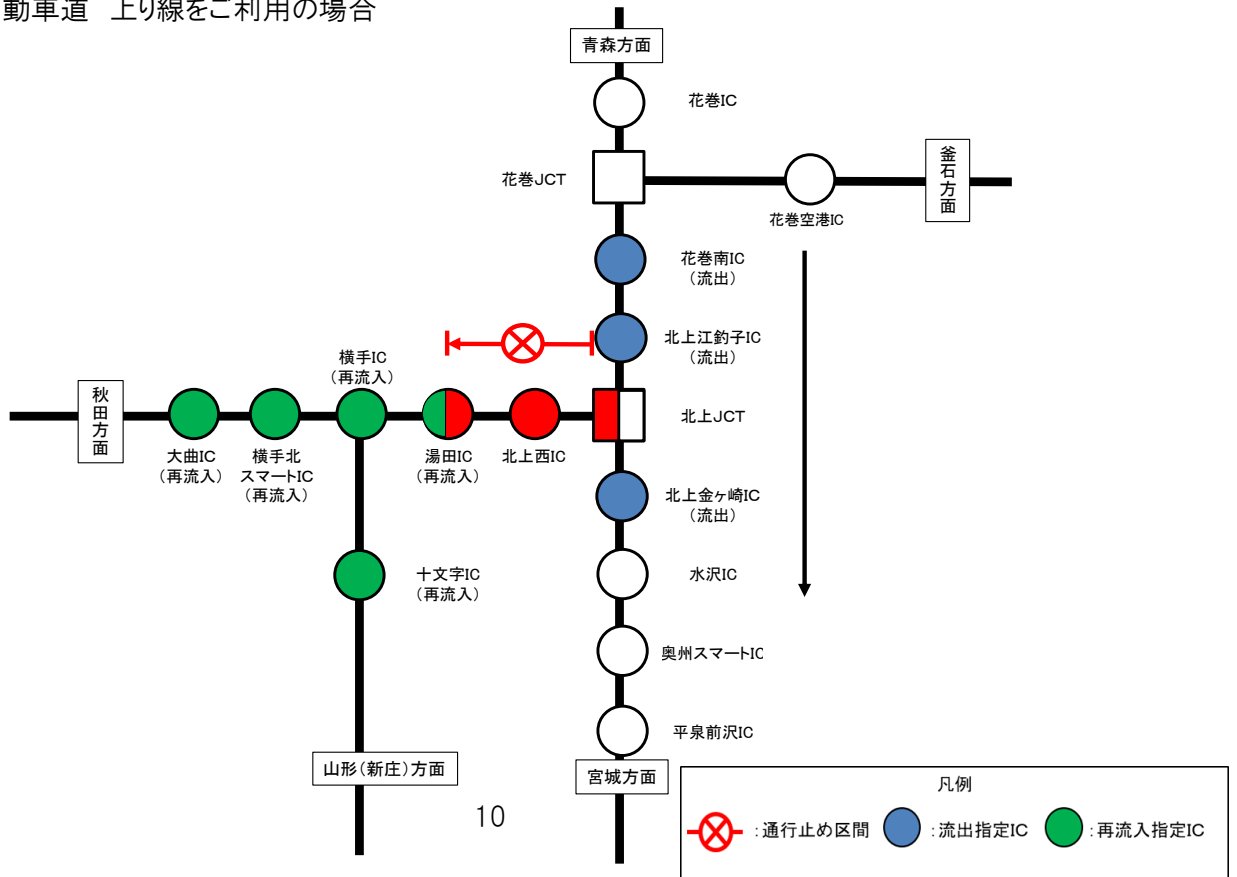
乗継料金調整の対象となるICは下図「流出IC」、「再流入IC」を利用した場合のみとなります。

【1】秋田自動車道 上下線 北上JCT～湯田IC 通行止め時

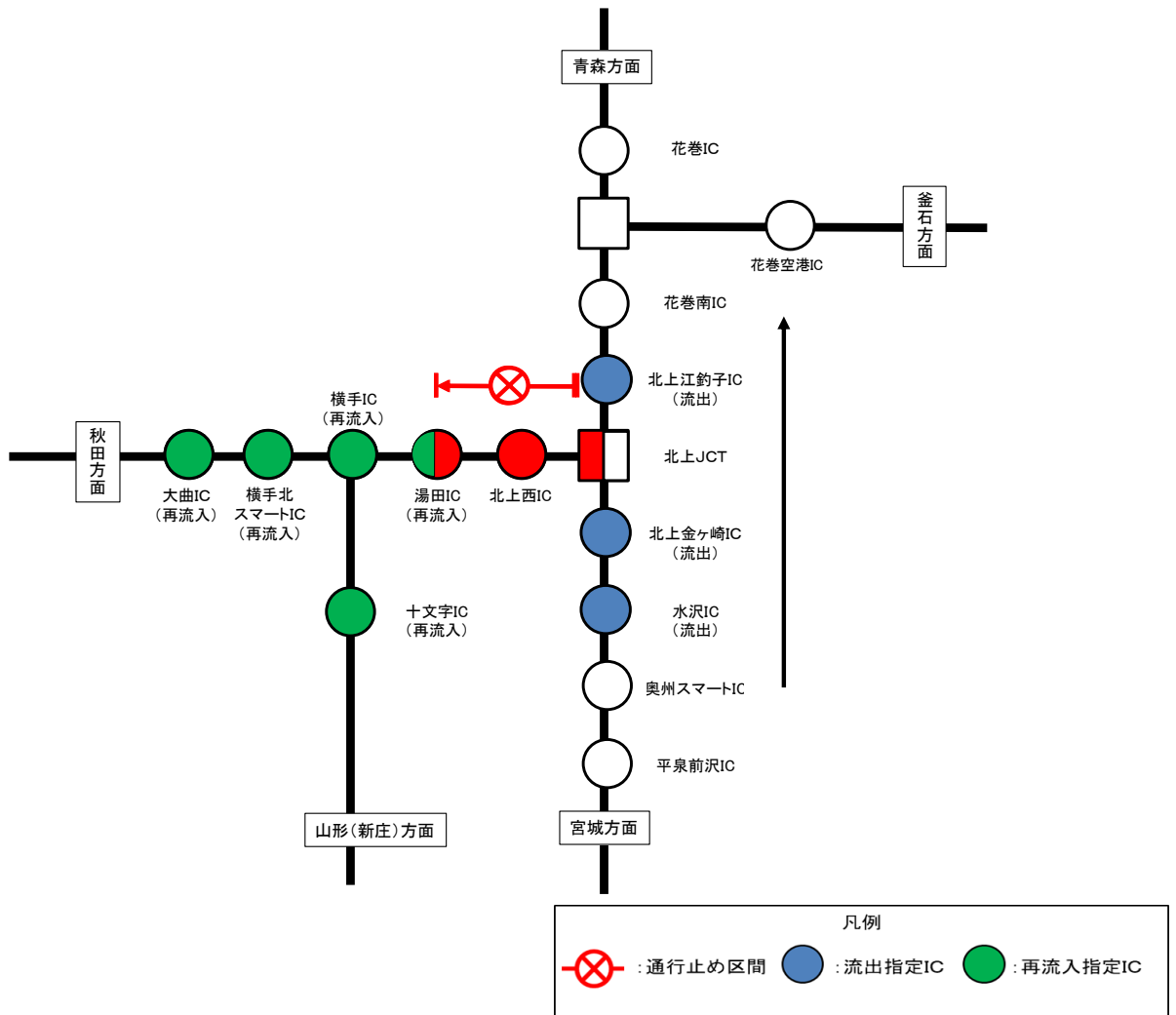
秋田自動車道 上り線をご利用の場合



東北自動車道 上り線をご利用の場合

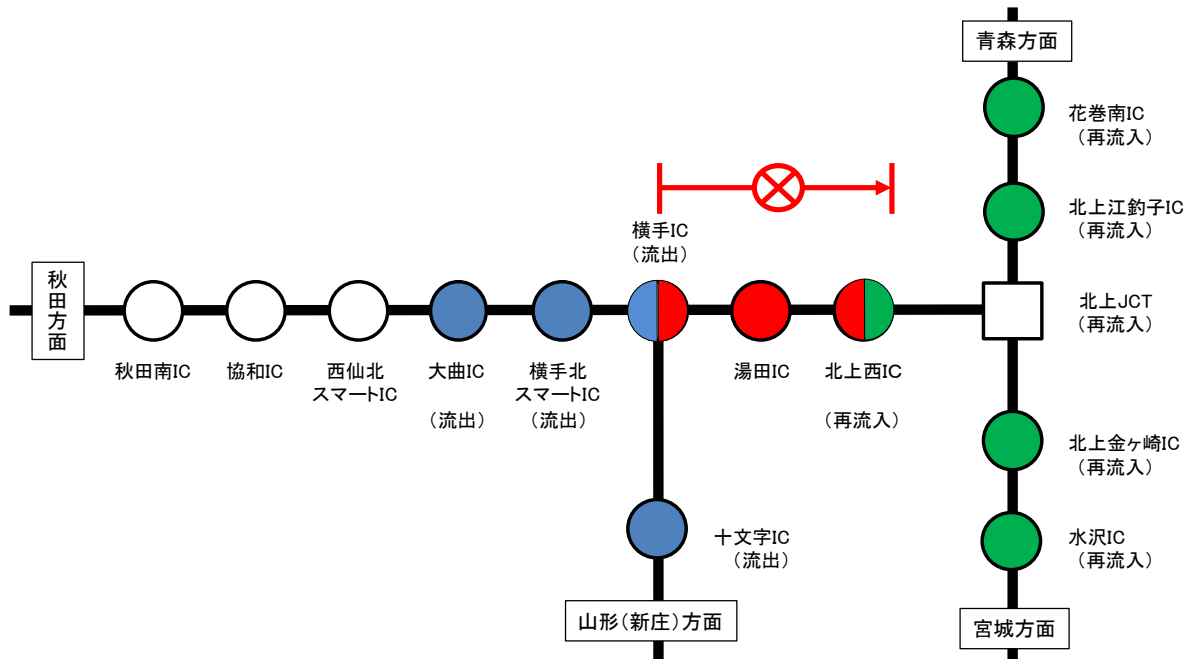


東北自動車道 下り線をご利用の場合

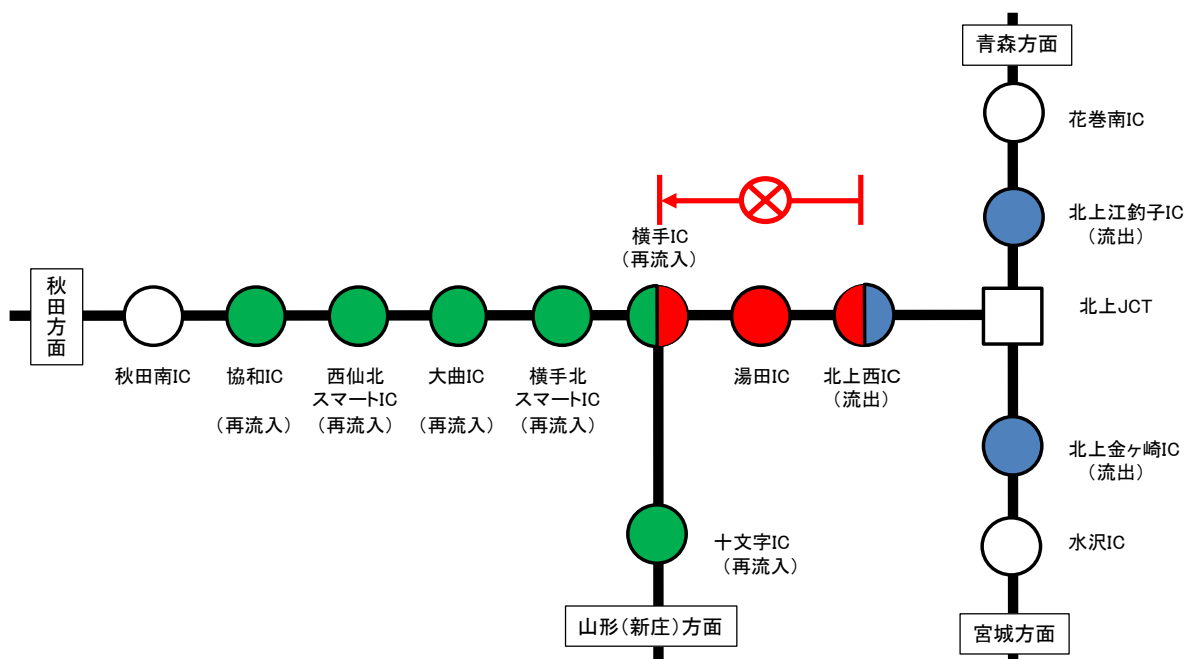


【2】秋田自動車道 上下線 北上西IC～横手IC 通行止め時

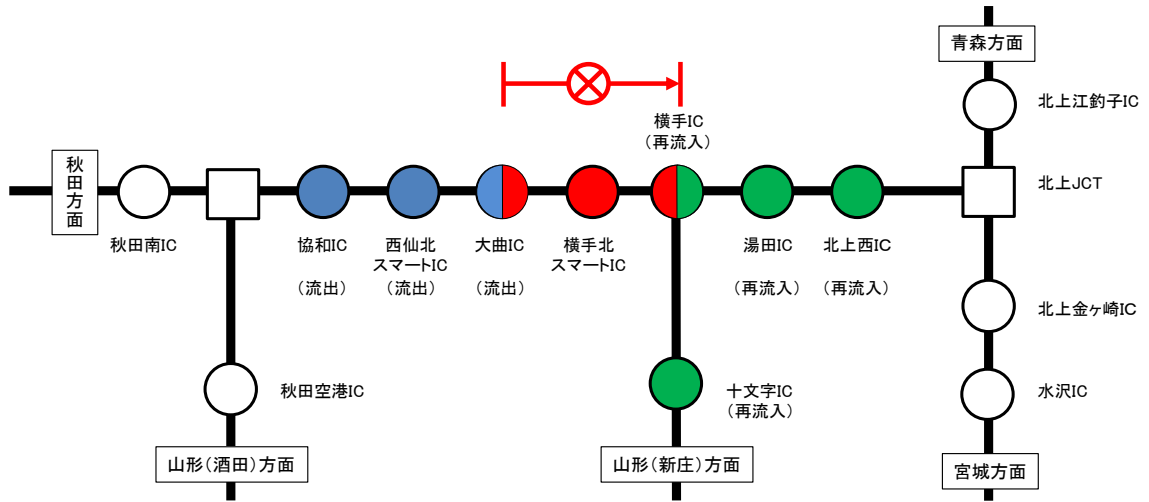
秋田自動車道 上り線をご利用の場合



秋田自動車道 下り線をご利用の場合



【4】秋田自動車道 上下線 横手IC～大曲IC 通行止め時
 秋田自動車道 上り線をご利用の場合



秋田自動車道 下り線をご利用の場合

