

令和5年3月23日  
 東日本高速道路株式会社  
 東北支社鶴岡管理事務所

**E7 日本海東北自動車道 酒田IC～酒田みなとIC間(上下線)**  
**E48 山形自動車道 湯殿山IC～庄内あさひIC間(上下線)**  
**夜間通行止めの実施**

NEXCO東日本鶴岡管理事務所(山形県鶴岡市)は、暫定2車線区間(片側1車線)の **E7** 日本海東北自動車道 酒田(さかた)インターチェンジ(IC)から酒田みなと(さかたみなと)インターチェンジ(IC)および **E48** 山形自動車道 湯殿山(ゆどのさん)IC～庄内あさひ(しょうないあさひ)ICにおいて、車線区分柵設置工事および舗装補修工事等のため、下記のとおり夜間通行止めを実施します。

そのため、お出かけの際には、時間にゆとりをもって出発いただくとともに、走行の際には国道7号等への迂回をお願いします。

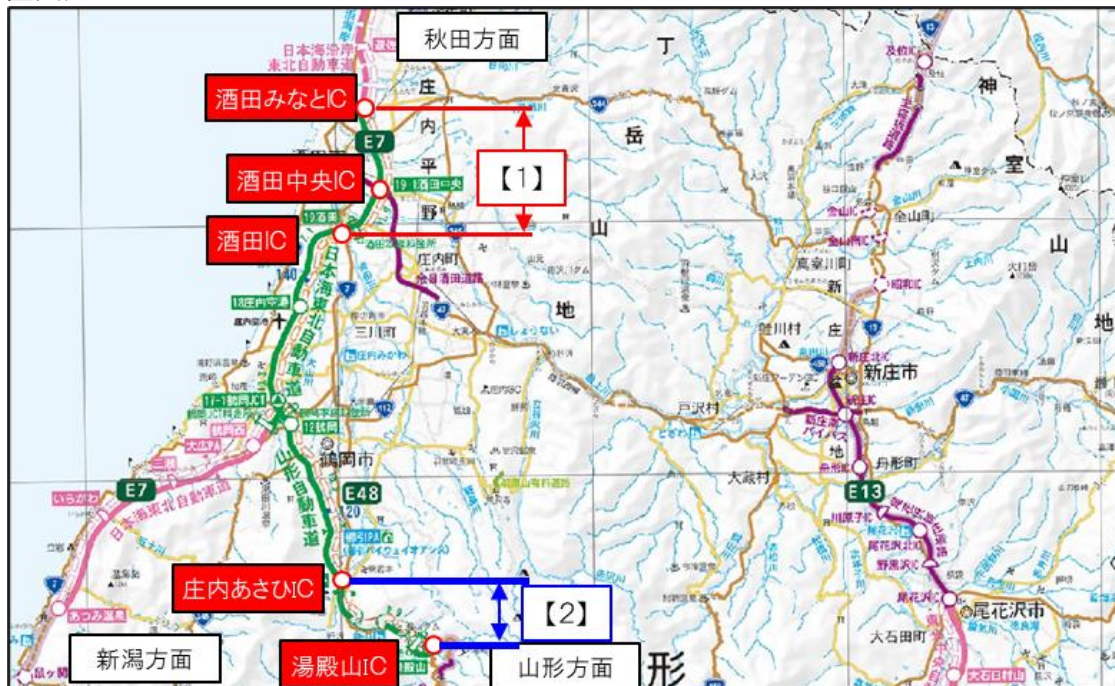
高速道路をご利用されるお客さまには大変ご迷惑をおかけすることとなり申し訳ございませんが、高速道路を安全・快適にご利用いただくために必要な工事に、ご理解とご協力をお願いします。

記

1. 通行止め区間

- 【1】日本海東北自動車道 酒田IC～酒田みなとIC間(上下線)
- 【2】山形自動車道 湯殿山IC～庄内あさひIC間(上下線)

(位置図)



2. 通行止め日時

【1】日本海東北自動車道 酒田IC～酒田みなとIC(上下線)

令和5年4月19日(水)～4月27日(木) 20時～翌6時【7夜間】

令和5年5月18日(木)～8月 1日(火) 20時～翌6時【53夜間】

【予備日:8月2日(水)～9日(水)、8月17日(木)～25日(金)】

【2】山形自動車道 湯殿山IC～庄内あさひIC(上下線)

令和5年5月8日(月)～5月15日(月) 20時～翌6時【6夜間】

【予備日:5月16日(火)～17日(水)】

※夜間通行止めは、平日の20時から翌6時まで行います。

(金曜日の夜間通行止めは土曜日の早朝6時まで行います)

※天候等によって中止する場合がありますので、高速道路をご利用の際は「ドラとら」などのWebサイトより最新の情報をご確認いただきますようお願いします。


日	月	火	水	木	金	土
4月16日	4月17日	4月18日	4月19日	4月20日	4月21日	4月22日
			← 区間【1】 →	← 区間【1】 →	← 区間【1】 →	
4月23日	4月24日	4月25日	4月26日	4月27日	4月28日	4月29日
	← 区間【1】 →	← 区間【1】 →	← 区間【1】 →	← 区間【1】 →		← GW →
4月30日	5月1日	5月2日	5月3日	5月4日	5月5日	5月6日
← GW →						
5月7日	5月8日	5月9日	5月10日	5月11日	5月12日	5月13日
← GW →	← 区間【2】 →	← 区間【2】 →	← 区間【2】 →	← 区間【2】 →	← 区間【2】 →	
5月14日	5月15日	5月16日	5月17日	5月18日	5月19日	5月20日
	← 区間【2】 →	← 区間【2】予備日 →	← 区間【2】予備日 →	← 区間【1】 →	← 区間【1】 →	
5月21日	5月22日	5月23日	5月24日	5月25日	5月26日	5月27日
	← 区間【1】 →	← 区間【1】 →	← 区間【1】 →	← 区間【1】 →	← 区間【1】 →	
5月28日	5月29日	5月30日	5月31日	6月1日	6月2日	6月3日
	← 区間【1】 →	← 区間【1】 →	← 区間【1】 →	← 区間【1】 →	← 区間【1】 →	
6月4日	6月5日	6月6日	6月7日	6月8日	6月9日	6月10日
	← 区間【1】 →	← 区間【1】 →	← 区間【1】 →	← 区間【1】 →	← 区間【1】 →	
6月11日	6月12日	6月13日	6月14日	6月15日	6月16日	6月17日
	← 区間【1】 →	← 区間【1】 →	← 区間【1】 →	← 区間【1】 →	← 区間【1】 →	
6月18日	6月19日	6月20日	6月21日	6月22日	6月23日	6月24日
	← 区間【1】 →	← 区間【1】 →	← 区間【1】 →	← 区間【1】 →	← 区間【1】 →	

日	月	火	水	木	金	土
6月25日	6月26日	6月27日	6月28日	6月29日	6月30日	7月1日
	↔ 区間① ↔ ↔ 区間① ↔ ↔ 区間① ↔ ↔ 区間① ↔ ↔ 区間① ↔					
7月2日	7月3日	7月4日	7月5日	7月6日	7月7日	7月8日
	↔ 区間① ↔ ↔ 区間① ↔ ↔ 区間① ↔ ↔ 区間① ↔ ↔ 区間① ↔					
7月9日	7月10日	7月11日	7月12日	7月13日	7月14日	7月15日
	↔ 区間① ↔ ↔ 区間① ↔ ↔ 区間① ↔ ↔ 区間① ↔ ↔ 区間① ↔					
7月16日	7月17日	7月18日	7月19日	7月20日	7月21日	7月22日
		↔ 区間① ↔ ↔ 区間① ↔ ↔ 区間① ↔ ↔ 区間① ↔				
7月23日	7月24日	7月25日	7月26日	7月27日	7月28日	7月29日
	↔ 区間① ↔ ↔ 区間① ↔ ↔ 区間① ↔ ↔ 区間① ↔ ↔ 区間① ↔					
7月30日	7月31日	8月1日	8月2日	8月3日	8月4日	8月5日
	↔ 区間① ↔ ↔ 区間① ↔		①予備日 ↔ ①予備日 ↔ ①予備日 ↔			
8月6日	8月7日	8月8日	8月9日	8月10日	8月11日	8月12日
	①予備日 ↔ ①予備日 ↔ ①予備日 ↔			← 交通混雑期 →		
8月13日	8月14日	8月15日	8月16日	8月17日	8月18日	8月19日
	← 交通混雑期 →			①予備日 ↔ ①予備日 ↔		
8月20日	8月21日	8月22日	8月23日	8月24日	8月25日	8月26日
	①予備日 ↔ ①予備日 ↔ ①予備日 ↔ ①予備日 ↔ ①予備日 ↔					

【凡例】

 日本海東北自動車道 酒田IC～酒田みなとIC 夜間通行止め 実施日

 日本海東北自動車道 酒田IC～酒田みなとIC 夜間通行止め 予備日

 山形自動車道 湯殿山IC～庄内あさひIC 夜間通行止め 実施日

 山形自動車道 湯殿山IC～庄内あさひIC 夜間通行止め 予備日

3. 迂回路

【1】国道7号、国道59号、県道47号（別添資料－1）

【2】国道112号、県道44号（別添資料－2）

#### 4. 工事内容

##### ①舗装補修工事

暫定2車線区間の損傷した舗装の補修工事を実施します。



施工前



施工後(イメージ)

##### ②車線区分柵設置工事

暫定2車線区間の正面衝突事故防止対策としてワイヤロープ式車線区分柵を設置します。



施工前



施工後(イメージ)

#### 5. 交通情報の入手方法について

全国の高速道路の便利な情報が満載のサイト『ドラぷら』

【アドレス】 <https://www.driveplaza.com/>

高速道路の交通情報提供サービス『ドライブトラフィック(ドラとら)』

【アドレス】 リアルタイム情報 <https://www.drivetraffic.jp/>

工事規制情報 <https://www.drivetraffic.jp/construction-regulation>

NEXCO東日本お客さまセンター

24時間365日オペレーターが対応いたします。

【電話番号】 0570-024-024 または 03-5308-2424

日本道路交通情報センター(JARTIC)

【アドレス】 <https://www.jartic.or.jp/>

【電話番号】 全国共通ダイヤル 050-3369-6666 (携帯短縮ダイヤル#8011)

※全国どこからでも最寄りの情報センターに接続します。

山形情報 050-3369-6606

東北地方高速情報 050-3369-6761

ハイウェイラジオ

ハイウェイラジオ(AM1620kHz)

放送している区間は高速道路上の標識によりご案内しております。

※ツイッターの公式アカウント「NEXCO東日本(東北)」(@e\_nexco\_tohoku)でも情報を配信しています。



【1】日本海東北自動車道 酒田IC～酒田みなとIC間(上下線)夜間通行止め時迂回路図

【通行止め区間・日時】

日本海東北自動車道 酒田IC～酒田みなとIC間(上下線)

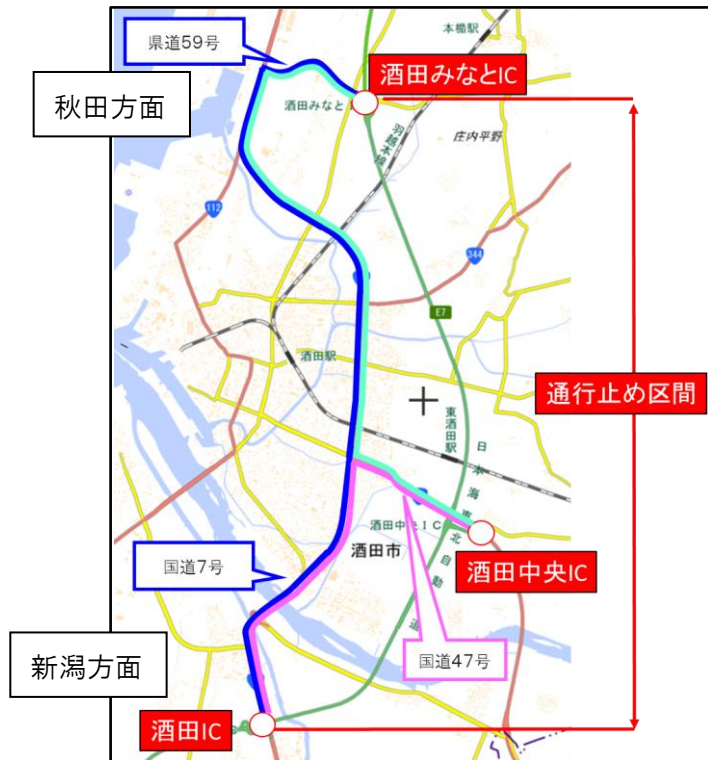
令和5年4月19日(水)～4月27日(木) 20時～翌6時 【7夜間】

令和5年5月18日(木)～8月 1日(火) 20時～翌6時 【53夜間】

【予備日:8月2日(水)～9日(水)、8月17日(木)～25日(金)】

※夜間通行止めは、平日の20時から翌6時まで行います。

(金曜日の夜間通行止めは土曜日の早朝6時まで行います)



■ 迂回路比較

地理院地図(国土地理院) <https://maps.gsi.go.jp/>をもちに、東日本高速道路(株)が加工

経路		距離	時間
通常	酒田IC⇔酒田みなとIC間	約12.0km	約10分
一般道迂回路	酒田IC⇔ <u>国道7号</u> ⇔ <u>県道59号</u> ⇔酒田みなとIC	約12.0km	約18分

経路		距離	時間
通常	酒田IC⇔酒田中央IC間	約5.0km	約4分
一般道迂回路	酒田IC⇔ <u>国道7号</u> ⇔ <u>国道47号</u> ⇔酒田中央IC	約8.0km	約12分

経路		距離	時間
通常	酒田中央IC⇔酒田みなとIC間	約7.0km	約6分
一般道迂回路	酒田中央IC⇔ <u>国道47号</u> ⇔ <u>国道7号</u> ⇔ <u>県道59号</u> ⇔酒田みなとIC	約9.0km	約14分

【2】山形自動車道 湯殿山IC～庄内あさひIC間(上下線)夜間通行止め時迂回路図

【通行止め区間・日時】

山形自動車道 湯殿山IC～庄内あさひIC間(上下線)

令和5年5月8日(月)～5月15日(月) 20時～翌6時 【6夜間】

【予備日:5月16日(火)～17日(水)】

※夜間通行止めは、平日の20時から翌6時まで行います。  
(金曜日の夜間通行止めは土曜日の早朝まで行います)



地理院地図(国土地理院)(<https://maps.gsi.go.jp/>)をもとに東日本高速道路(株)が加工

■ 迂回路比較

	経路	距離	時間
通常	湯殿山IC⇄庄内あさひIC間	約 9.9km	約 9分
一般道迂回経路	湯殿山IC⇄ <u>国道112号</u> ⇄ <u>県道44号</u> ⇄庄内あさひIC	約11.8km	約14分