

令和5年4月10日
東日本高速道路株式会社
東北支社山形管理事務所

E48 山形自動車道 上下線 山形JCT～寒河江IC 夜間通行止めのお知らせ

5月8日(月)～6月16日(金)夜20時から翌朝6時まで
～舗装補修工事を行います～

NEXCO東日本 山形管理事務所(山形県山形市)では、**E48** 山形自動車道(以下「山形道」)上下線 山形ジャンクション(以下「JCT」)から寒河江インターチェンジ(以下「IC」)にて舗装補修工事を行うため、夜間通行止めを実施します。

お客さまには大変ご迷惑をおかけしますが、お出かけの際には時間にゆとりを持っていただきますよう、ご理解とご協力をお願いします。

1. 通行止め区間および日時

(1)通行止め区間:山形道 上下線 山形JCT～寒河江IC



地理院地図(国土地理院)(<https://maps.gsi.go.jp/>)をもとに、東日本高速道路株が加工
※各路線に付している **E48** 等の表示は、高速道路等の路線番号(ナンバリング)を示しています。

(2)日時

実施日：令和5年5月8日(月)～6月16日(金) 夜20時～翌朝6時

予備日：令和5年6月19日(月)～28日(水) 夜20時～翌朝6時

日	月	火	水	木	金	土
5月7日	5月8日	5月9日	5月10日	5月11日	5月12日	5月13日
	20時	6時	20時	6時	20時	6時
	通行止		通行止		通行止	
5月14日	5月15日	5月16日	5月17日	5月18日	5月19日	5月20日
	20時	6時	20時	6時	20時	6時
	通行止		通行止		通行止	
5月21日	5月22日	5月23日	5月24日	5月25日	5月26日	5月27日
	20時	6時	20時	6時	20時	6時
	通行止		通行止		通行止	
5月28日	5月29日	5月30日	5月31日	6月1日	6月2日	6月3日
	20時	6時	20時	6時	20時	6時
	通行止		通行止		通行止	
6月4日	6月5日	6月6日	6月7日	6月8日	6月9日	6月10日
	20時	6時	20時	6時	20時	6時
	通行止		通行止		通行止	
6月11日	6月12日	6月13日	6月14日	6月15日	6月16日	6月17日
	20時	6時	20時	6時	20時	6時
	通行止		通行止		通行止	
6月18日	6月19日	6月20日	6月21日	6月22日	6月23日	6月24日
	20時	6時	20時	6時	20時	6時
	予備日		予備日		予備日	
6月25日	6月26日	6月27日	6月28日	6月29日	6月30日	7月1日
	20時	6時	20時	6時	20時	6時
	予備日		予備日		予備日	

※荒天時は、予備日に順延します。

※工事実施判断は、Twitterなどでお知らせします。



2. 迂回路

迂回にあたっては、【別紙1】をご参照ください。

迂回により所要時間が長くなりますので、お時間にゆとりをもってお出かけください。

3. 通行止めに伴う乗継調整について

通行止めにより高速道路を一旦流出し、通行止め区間を迂回して、再流入して順方向に乗り継がれるお客さまには、ご利用区間に応じて通行料金を調整する「乗継調整」を実施します。（【別紙2】参照）

◆乗継調整のご利用方法

《ETCのお客さま》

○ETCをご利用のお客さまは、流出指定ICを無線走行していただき、再流入指定ICも無線走行をお願いします。（ETC車には「乗継証明書」は発行されません）

○乗り継ぎされた走行を一つの走行とみなして、ETC時間帯割引を適用します。

なお、通行料金は請求時の調整となるため、料金所での料金表示器と異なる場合があります。

○全行程で同一のETCカードを挿入して、料金所のETCレーンを通行してください。

《現金等のお客さま》

○現金等でお支払いのお客さまは、流出指定ICで「乗継証明書」をお受け取りのうえ、再流入指定ICで「通行券」をお取りいただき、最初に料金を支払う料金所で「乗継証明書」と「通行券」をお渡しください。

《ETC・現金等のお客さま共通》

○流出指定ICで流出後、通行止めが解除された場合は、順方向にある通行止め区間内のIC（流出指定ICを含む）から再流入されても料金調整を行います。

◆乗継料金調整に関する注意事項

○ 通行止め解除後は、流出ICから再流入されても乗継料金調整を行います。

○ 通行止め区間内のICで流出、もしくは通行止め解除後に再流入された場合も、乗継料金調整を行います。

○ 寒河江SAスマートICはETC車のみ利用可です。

4. 工事概要

山形道 上下線 山形JCT～寒河江IC間において、路面の損傷が発生しているため、舗装補修工事を実施します。お客さまへ極力ご迷惑をおかけしないよう、交通量が少ない平日の夜間に通行止めを行い、工事を集中的かつ効率的に実施します。安全・快適に高速道路をご利用いただくために必要な工事ですので、ご理解とご協力をお願いします。



舗装損傷写真



舗装補修後イメージ

5. 交通情報の入手方法について

(1) 配布・掲示物によるご案内

- ・予告看板やポスター・リーフレットを、周辺の料金所・休憩施設に掲示します。
- ・横断幕を高速道路上の跨道橋に掲示します。

(2) お出かけ前に入手できる道路交通情報

- ・NEXCO東日本お客さまセンター(24時間オペレーターが対応)

ナビダイヤル: 0570-024-024

または: 03-5308-2424

- ・NEXCO東日本 道路交通情報サイト「ドラとら」

リアルタイム情報 <https://www.drivetraffic.jp/>

工事規制情報 <https://www.drivetraffic.jp/construction-regulation>

- ・日本道路交通情報センター(JARTIC) 道路交通情報

全国共通ダイヤル050-3369-6666(携帯電話短縮ダイヤル#8011)

※全国どこからでも最寄りの情報センターに接続します。

山形情報 050-3369-6606

東北地方高速情報 050-3369-6761

【アドレス】 <http://www.jartic.or.jp/>

- ・LINE公式アカウント「NEXCO東日本」

NEXCO東日本管内の通行止め状況などをお知らせしています。

【検索】「NEXCO東日本」で検索 【ID】 @e-nexco

【お友達登録2次元コード】



(3) 高速道路をご利用中に入手できる道路交通情報

- ・道路情報板

- ・ハイウェイラジオ(AM1620kHz)

ハイウェイラジオを放送している区間は、高速道路上の標識によりご案内しております。

- ・ハイウェイ情報ターミナル

SA・PAに設置しているモニター画面などにより、道路情報を分かりやすくお知らせします。

- ・VICS

VICS対応のカーナビゲーションなどの搭載機で、道路交通情報が入手できます。

※Twitterの公式アカウントでも情報を配信しています。

「NEXCO東日本(東北)」(@e_nexco_tohoku)

迂回路のご案内

【経路①】

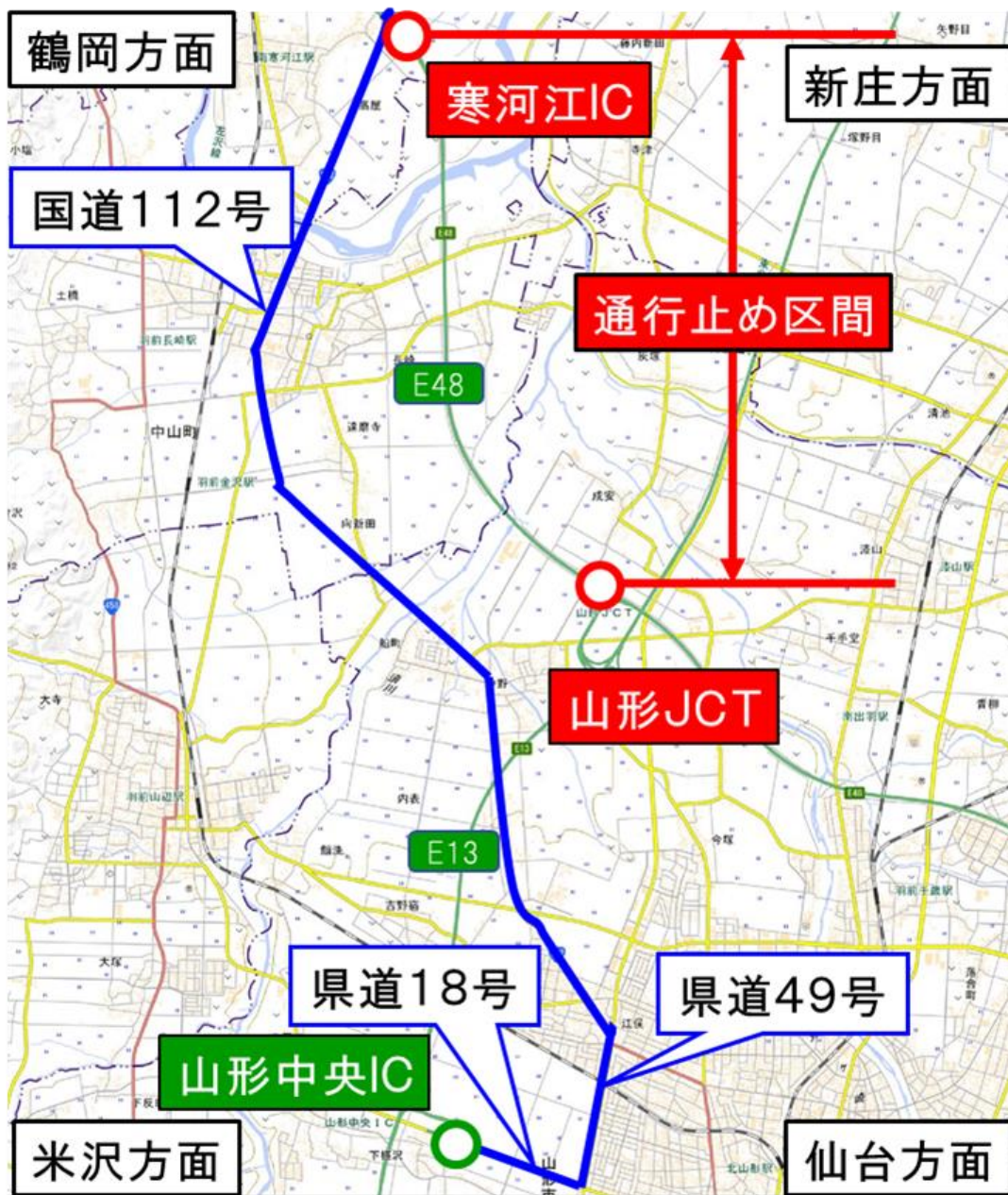


地理院地図(国土地理院) (<https://maps.gsi.go.jp/>)をもとに、東日本高速道路株が加工

■ 迂回路比較

経路①		距離	時間
通常	天童IC⇔寒河江IC間	約14.5km	約12分
一般道迂回経路	天童IC⇔ <u>県道23号</u> ⇔ <u>国道112号</u> ⇔寒河江IC	約7.3km	約13分

【経路②】

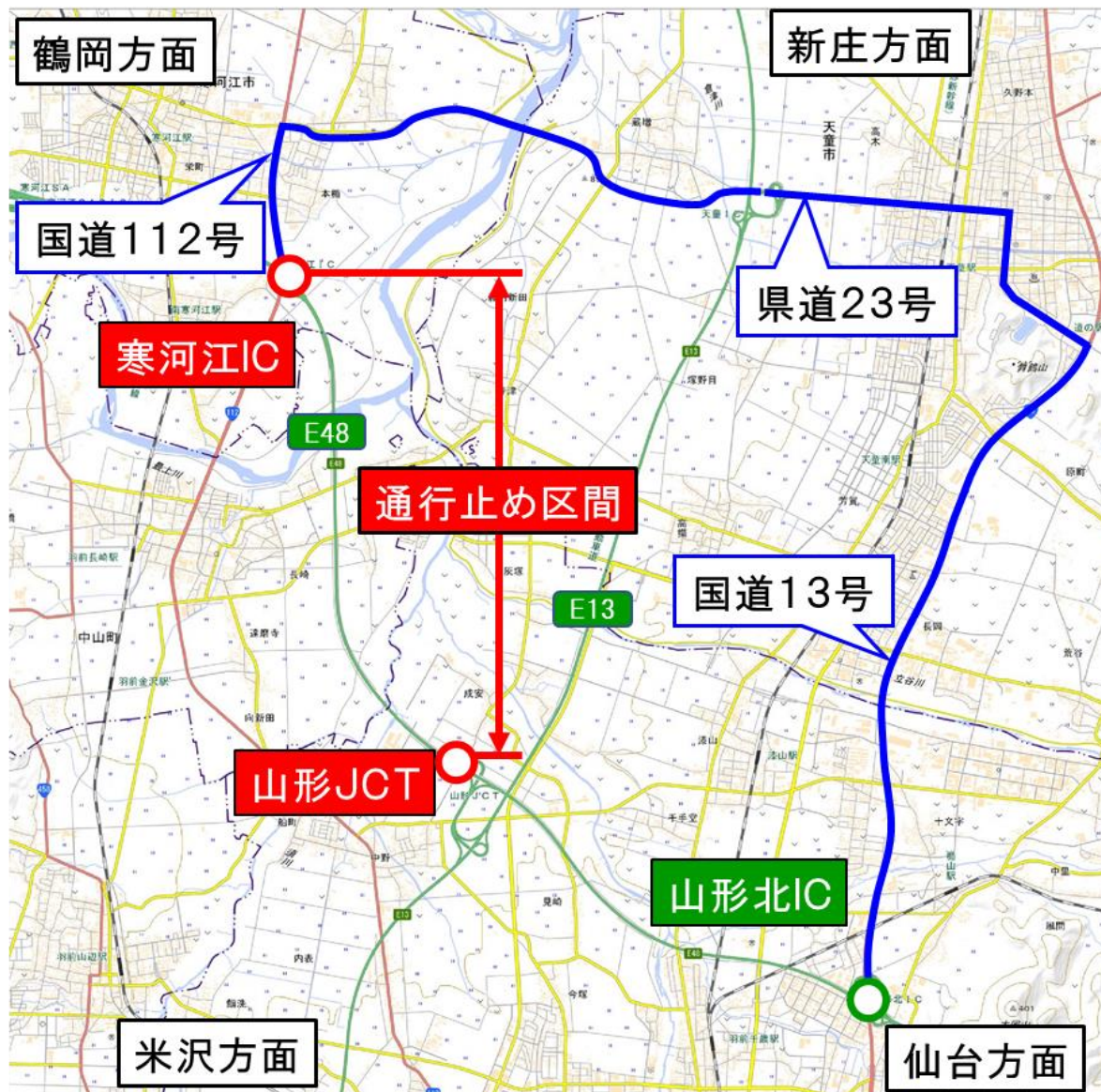


地理院地図(国土地理院) (<https://maps.gsi.go.jp/>)をもとに、東日本高速道路株が加工

■迂回路比較

経路②		距離	時間
通常	山形中央IC⇔寒河江IC間	約14.1km	約13分
一般道迂回経路	山形中央IC⇔ <u>県道18号</u> ⇔ <u>県道49号</u> ⇔ <u>国道112号</u> ⇔寒河江IC	約13.7km	約20分

【経路③】



地理院地図(国土地理院) (<https://maps.gsi.go.jp/>)をもとに、東日本高速道路(株)が加工

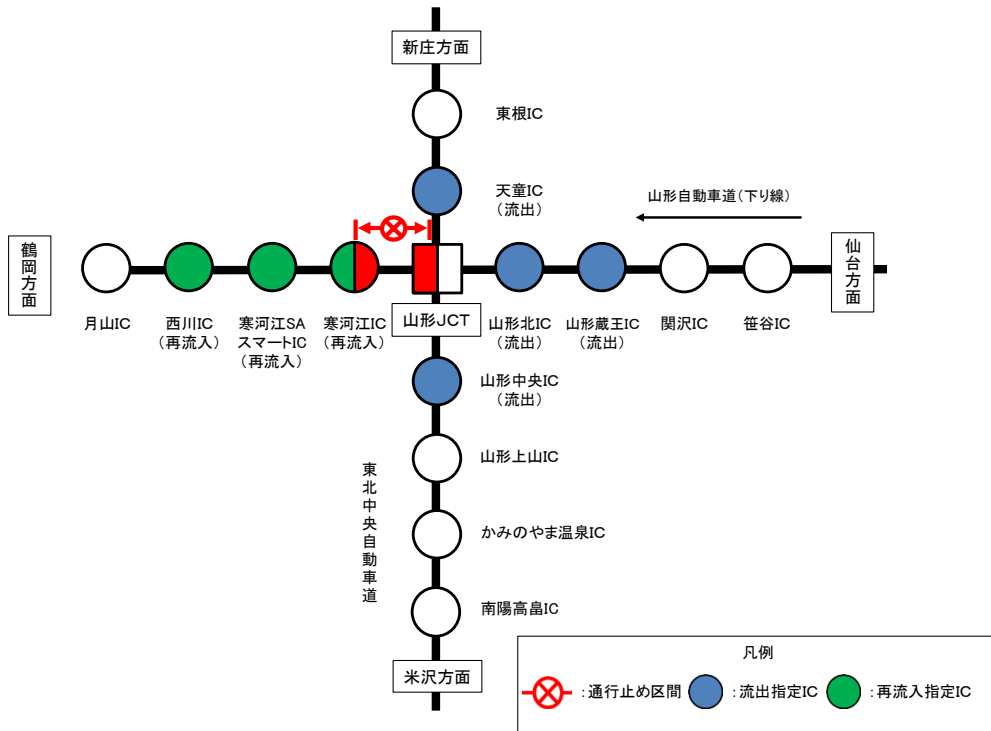
■ 迂回路比較

経路③		距離	時間
通常	山形北IC⇔寒河江IC間	約11.4km	約8分
一般道迂回経路	山形北IC⇔ <u>国道13号</u> ⇔ <u>県道23号</u> ⇔ <u>国道112号</u> ⇔寒河江IC	約19.5km	約31分

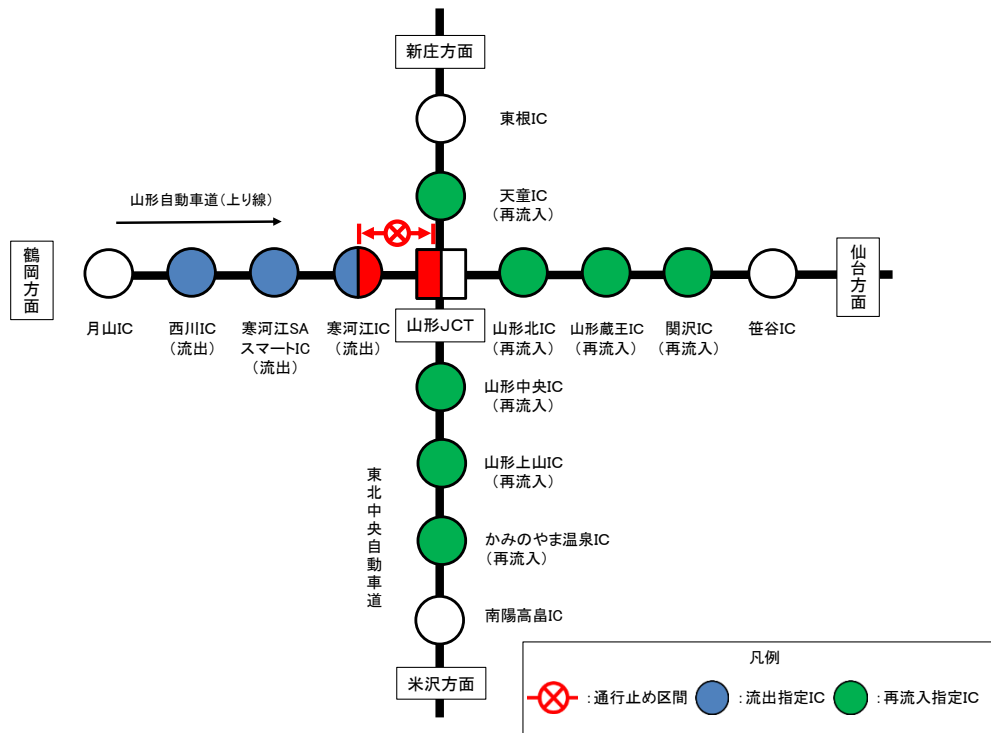
乗継調整のご案内

通行止め箇所：山形道 上下線 山形JCT⇔寒河江IC

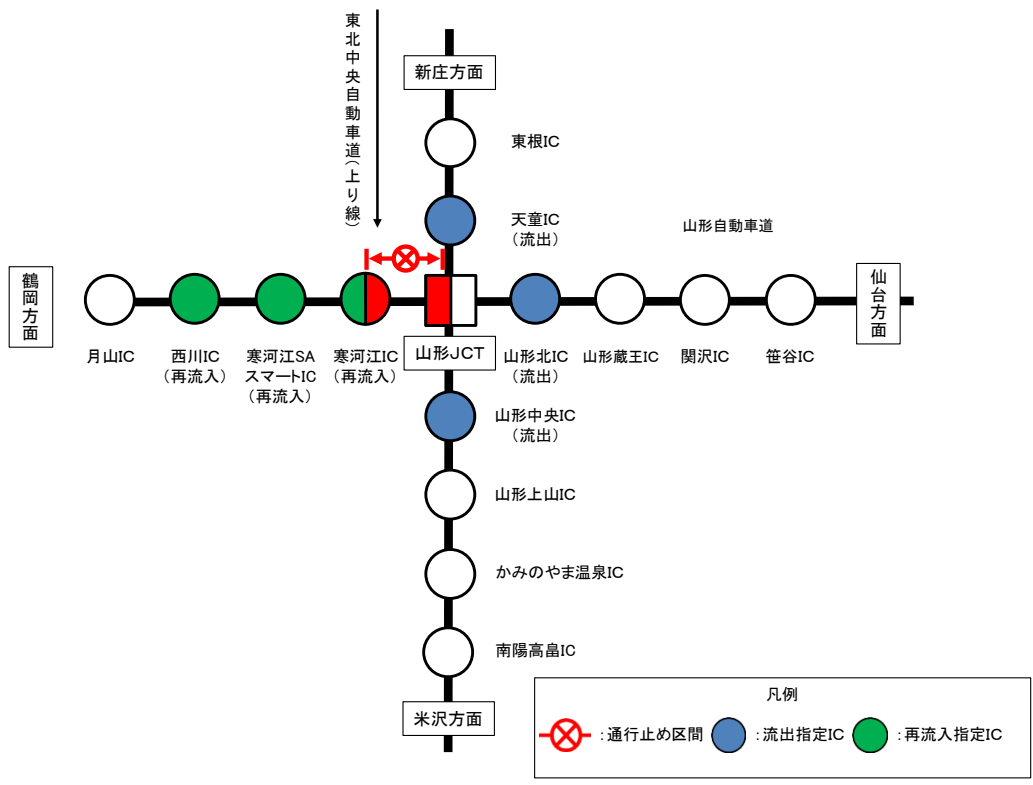
山形自動車道(下り線)ご利用の場合



山形自動車道(上り線)ご利用の場合



東北中央自動車道(上り線)から山形自動車道(下り線)ご利用の場合



東北中央自動車道(下り線)から山形自動車道(下り線)ご利用の場合

