

令和5年4月10日
 東日本高速道路株式会社
 東北支社仙台東管理事務所

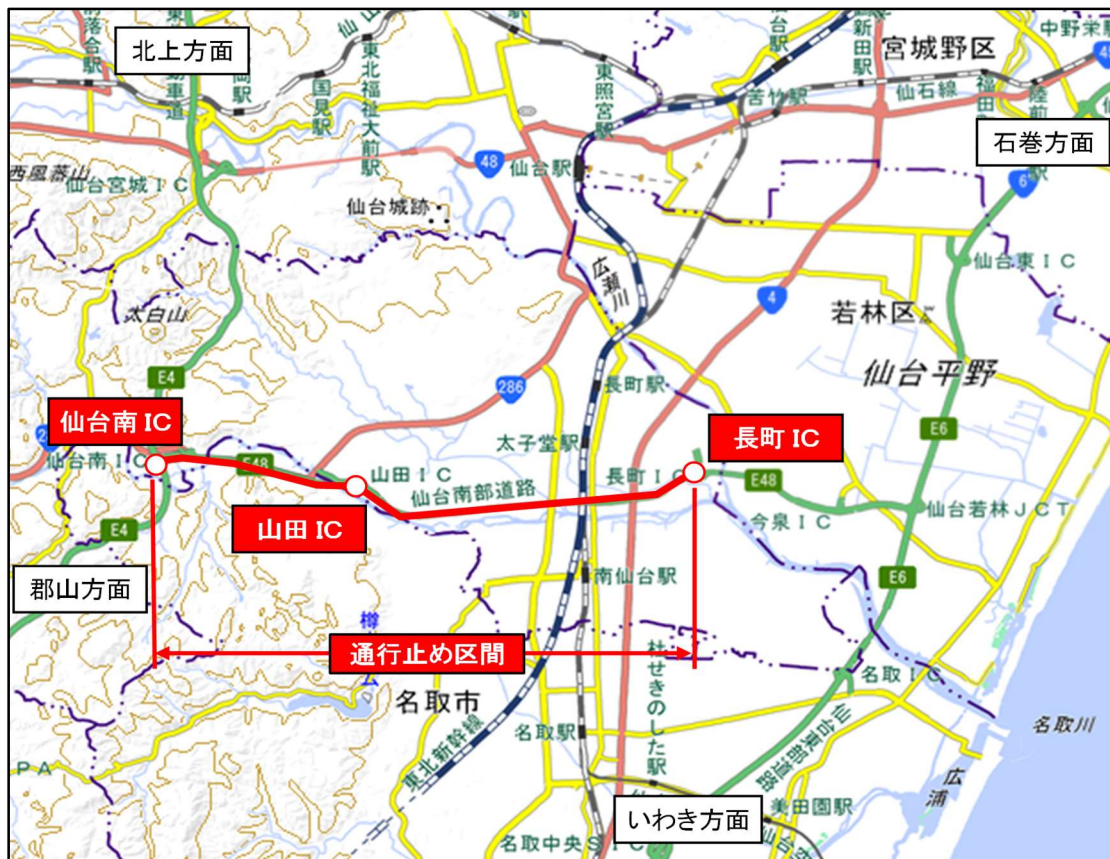
E48仙台南部道路 上下線 長町IC～仙台南IC 夜間通行止めのお知らせ
 5月8日(月)～5月15日(月)夜20時から翌朝5時まで
 ～舗装補修工事等を行います～

NEXCO東日本 仙台東管理事務所(仙台市若林区)では、**E48** 仙台南部道路 上下線 長町インターチェンジ(以下「IC」)から仙台南ICにて舗装補修工事等を行うため、夜間通行止めを実施します。

お客さまには大変ご迷惑をおかけしますが、お出かけの際には時間にゆとりを持っていただきますよう、ご理解とご協力をお願いします。

1. 通行止め区間および日時

(1)通行止め区間:仙台南部道路 上下線 長町IC～仙台南IC



地理院地図(国土地理院) (<https://maps.gsi.go.jp/>)をもとに、東日本高速道路(株)が加工
 ※各路線に付している **E48** 等の表示は、高速道路等の路線番号(ナンバリング)を示しています。

(2)日時

実施日：令和5年5月 8日(月)～15日(月) 夜20時～翌朝5時
予備日：令和5年5月16日(火)～19日(金) 夜20時～翌朝5時

日	月	火	水	木	金	土
5月7日	5月8日	5月9日	5月10日	5月11日	5月12日	5月13日
	20時	5時	20時	5時	20時	5時
	通行止	通行止	通行止	通行止	通行止	通行止
5月14日	5月15日	5月16日	5月17日	5月18日	5月19日	5月20日
	20時	5時	20時	5時	20時	5時
	通行止	予備日	予備日	予備日	予備日	予備日

※荒天時は、予備日に順延します。

※工事実施判断は、Twitterなどでお知らせします。



2. 迂回路

迂回にあたっては、【別紙1】をご参照ください。

迂回により所要時間が長くなりますので、お時間にゆとりをもってお出かけください。

3. 通行止めに伴う乗継調整について

通行止めにより高速道路を一旦流出し、通行止め区間を迂回して、再流入して順方向に乗り継がれるお客さまには、ご利用区間に応じて通行料金を調整する「乗継調整」を実施します。(【別紙2】参照)

◆乗継調整のご利用方法

《ETCのお客さま》

- ETCをご利用のお客さまは、流出指定ICを無線走行していただき、再流入指定ICも無線走行をお願いします。(ETC車には「乗継証明書」は発行されません)
- 乗り継ぎされた走行を一つの走行とみなして、ETC時間帯割引を適用します。
なお、通行料金は請求時の調整となるため、料金所での料金表示器と異なる場合があります。
- 全行程で同一のETCカードを挿入して、料金所のETCレーンを通行してください。

《現金等のお客さま》

- 現金等でお支払いのお客さまは、流出指定ICで「乗継証明書」をお受け取りのうえ、再流入指定ICで「通行券」をお取りいただき、最初に料金を支払う料金所で「乗継証明書」と「通行券」をお渡しください。

《ETC・現金等のお客さま共通》

- 流出指定ICで流出後、通行止めが解除された場合は、順方向にある通行止め区間内のIC(流出指定ICを含む)から再流入されても料金調整を行います。

4. 工事概要

仙台南部道路 上下線 長町IC～仙台南IC間において、路面の損傷が発生しているため、舗装補修工事を実施します。お客さまへ極力ご迷惑をおかけしないよう、交通量が少ない平日の夜間に通行止めを行い、工事を集中的かつ効率的に実施します。安全・快適に高速道路をご利用いただくために必要な工事ですので、ご理解とご協力をお願いします。



舗装損傷写真



舗装補修後イメージ

5. 交通情報の入手方法について

(1) 配布・掲示物によるご案内

- ・予告看板やポスター・リーフレットを、周辺の料金所・休憩施設に掲示します。

(2) お出かけ前に入手できる道路交通情報

- ・NEXCO東日本お客さまセンター(24時間オペレーターが対応)

ナビダイヤル: 0570-024-024

または: 03-5308-2424

- ・NEXCO東日本 道路交通情報サイト「ドラとら」

リアルタイム情報 <https://www.drivetraffic.jp/>

工事規制情報 <https://www.drivetraffic.jp/construction-regulation>

- ・日本道路交通情報センター(JARTIC) 道路交通情報

全国共通ダイヤル050-3369-6666(携帯電話短縮ダイヤル#8011)

※全国どこからでも最寄りの情報センターに接続します。

宮城情報 050-3369-6604

東北地方高速情報 050-3369-6761

【アドレス】 <http://www.jartic.or.jp/>

- ・LINE公式アカウント「NEXCO東日本」

NEXCO東日本管内の通行止め状況などをお知らせしています。

【検索】「NEXCO東日本」で検索 【ID】 @e-nexco

【お友達登録2次元コード】



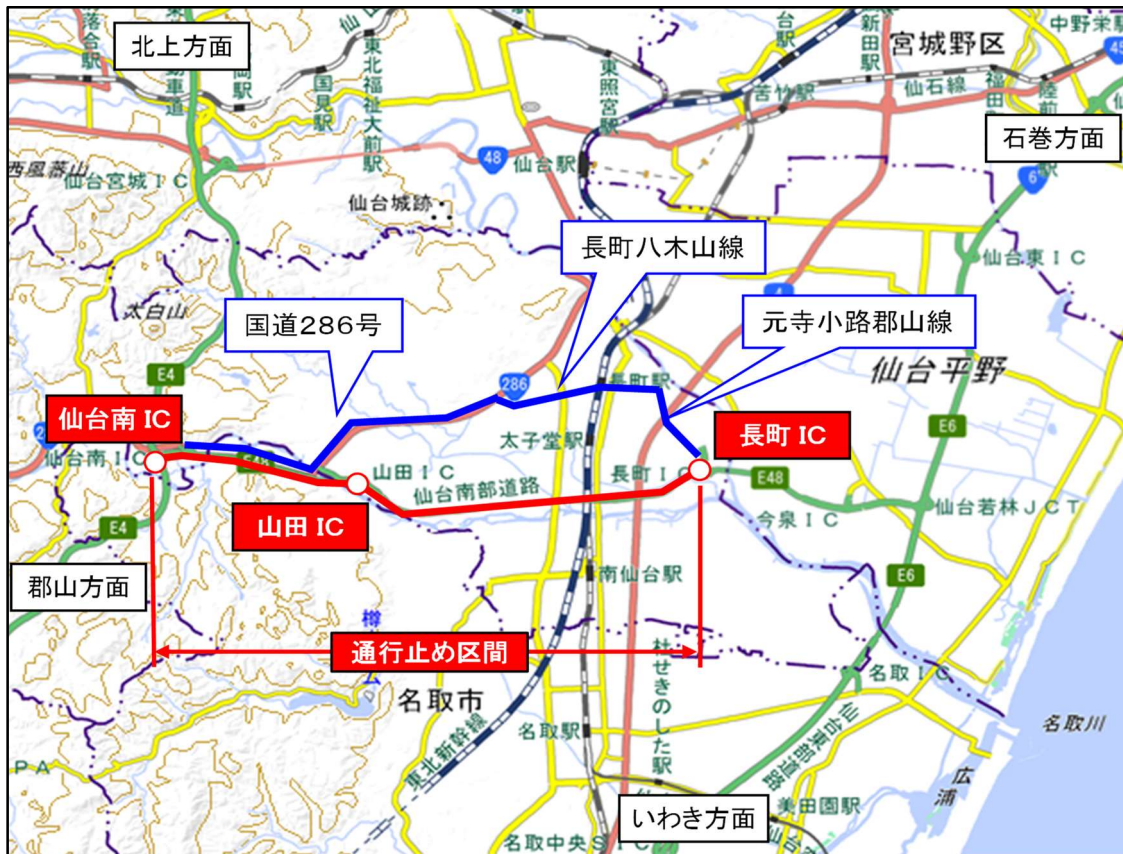
(3) 高速道路をご利用中に入手できる道路交通情報

- ・道路情報板
- ・ハイウェイラジオ(AM1620kHz)
ハイウェイラジオを放送している区間は、高速道路上の標識によりご案内しております。
- ・ハイウェイ情報ターミナル
SA・PAに設置しているモニター画面などにより、道路情報を分かりやすくお知らせします。
- ・VICS
VICS対応のカーナビゲーションなどの搭載機で、道路交通情報が入手できます。

※Twitterの公式アカウントでも情報を配信しています。

「NEXCO東日本(東北)」([@e_nexco_tohoku](https://twitter.com/e_nexco_tohoku))

迂回路のご案内

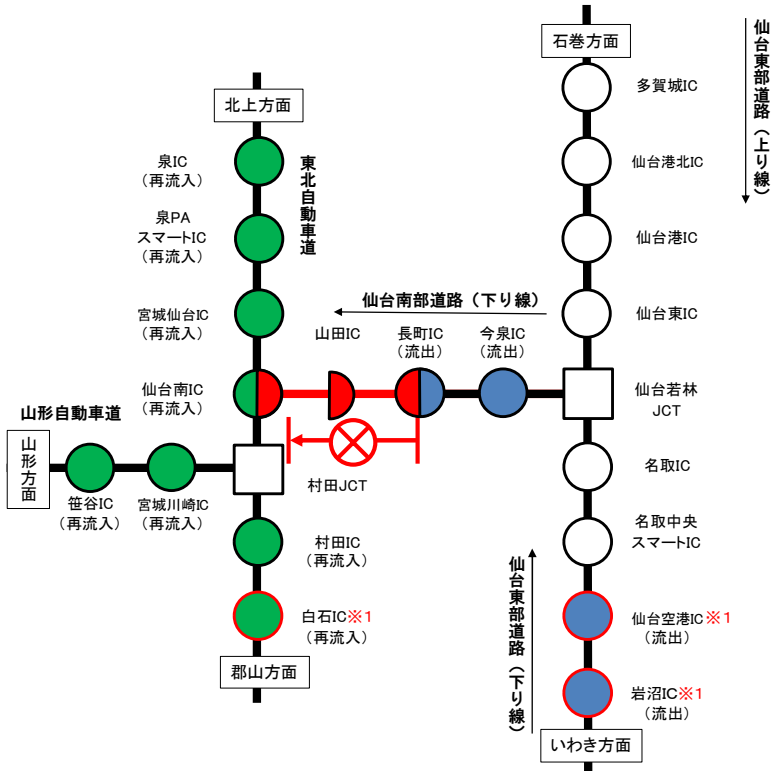


地理院地図(国土地理院) (<https://maps.gsi.go.jp/>)をもとに、東日本高速道路㈱が加工

	経路	距離	時間
通常	長町IC⇔仙台南IC間	約9.2km	約7分
一般道迂回経路	長町IC⇔ <u>国道286号</u> ⇔ <u>市道長町八木山線</u> ⇔ <u>市道元寺小路郡山線</u> ⇔仙台南IC	約9.9km	約16分

乗継調整のご案内

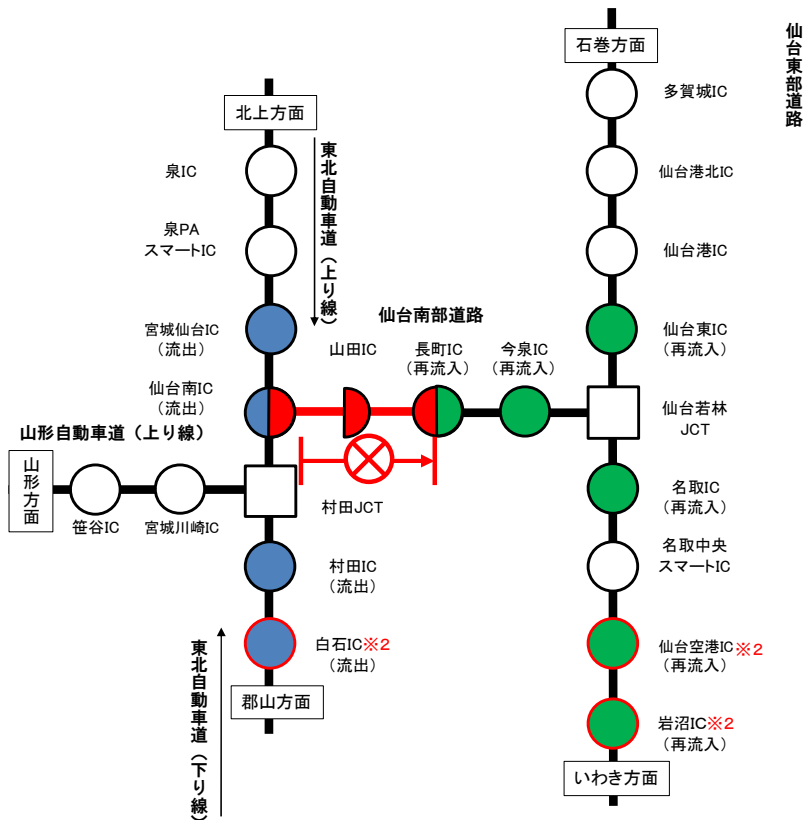
通行止め箇所：仙台南部道路 下り線 長町IC⇒仙台南IC



※1 仙台空港ICまたは岩沼ICで流出した場合、白石ICからの再流入のみ乗継調整適用
 長町ICまたは今泉ICで流出した場合は、白石ICを含む全ての再流入指定ICから再流入乗継調整適用

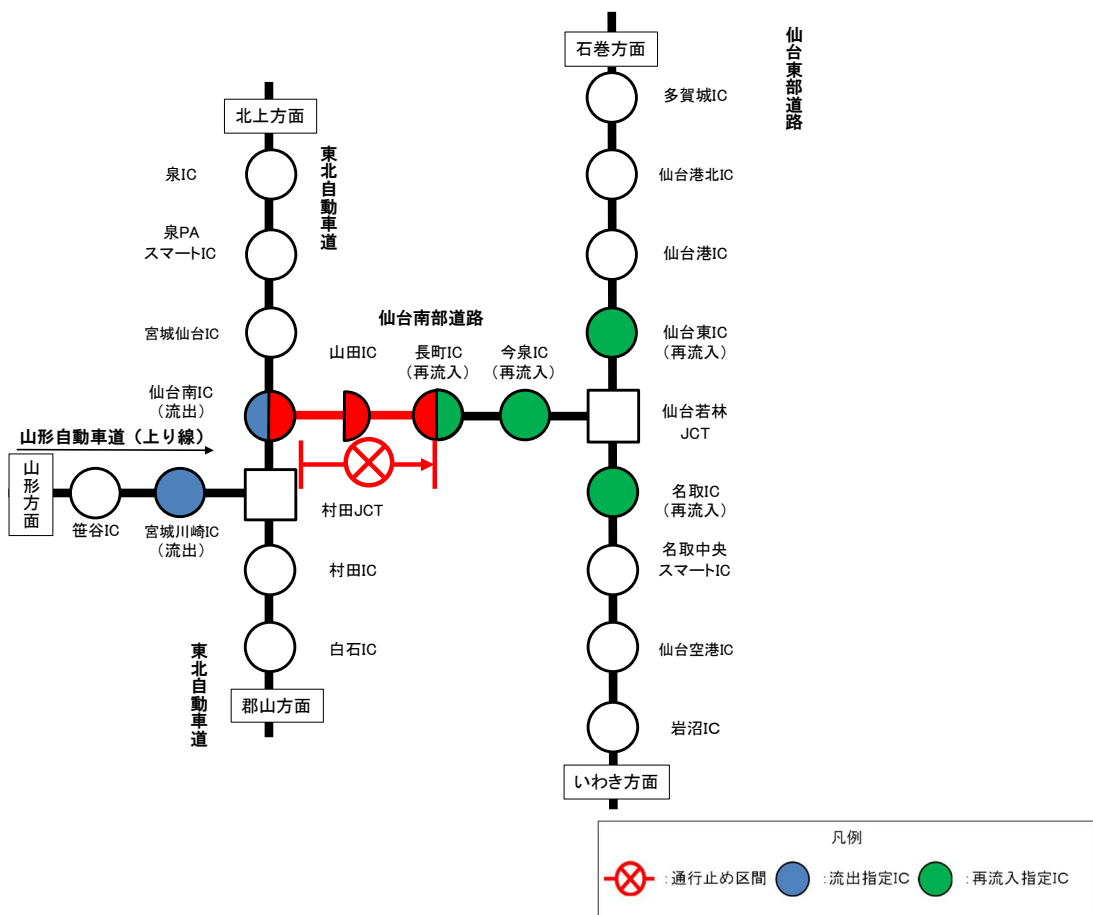


通行止め箇所: 仙台南部道路 上り線 仙台南IC⇒長町IC (東北自動車道ご利用の場合)



※2 白石ICで流出した場合、仙台空港ICまたは岩沼ICからの再流入のみ乗継調整適用

通行止め箇所: 仙台南部道路 上り線 仙台南IC⇒長町IC (山形自動車道ご利用の場合)



凡例

- : 通行止め区間
- : 流出指定IC
- : 再流入指定IC