

令和5年6月6日
 東日本高速道路株式会社
 東京外環工事事務所

C3 外環道及び **E17** 関越道 大泉IC夜間ランプ閉鎖 並びに 都道24号(目白通り) 一部夜間通行止のお知らせ

令和5年7月6日(木) 夜21時から翌朝5時まで
 ～東京外かく環状道路の橋りょう架設工事を行います～

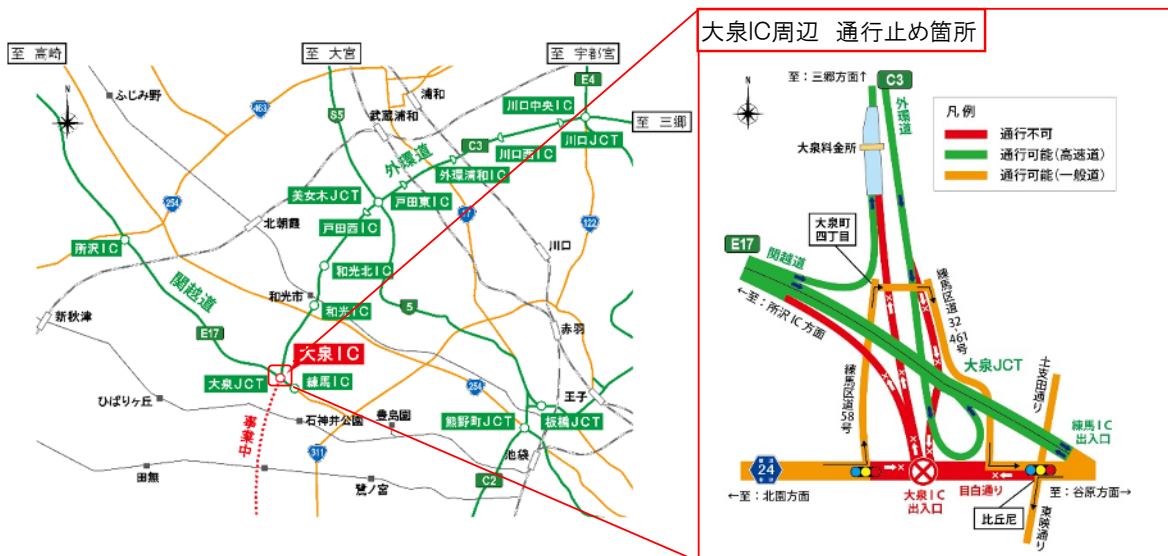
NEXCO東日本 東京外環工事事務所(東京都練馬区)では、**C3** 東京外環自動車道(以下「外環道」)大泉インターチェンジ(以下「IC」)周辺にて橋りょう架設工事を行うため、**C3** 外環道及び **E17** 関越自動車道(以下「関越道」)の大泉ICでランプ夜間閉鎖を実施します。また、都道24号練馬所沢線(以下「目白通り」)の一部区間も通行止めとなります。

このランプ閉鎖及び通行止めにより、一般道の迂回路では混雑するおそれがありますので、お出かけの際には、道路情報をご確認のうえ、お時間にゆとりをもってご利用下さい。

高速道路をご利用のお客さまや沿道にお住まいの皆さま、目白通りをご利用されている皆さまにはご迷惑をおかけしますが、ご理解とご協力をお願いします。

1. 閉鎖箇所及び日時

- (1)閉鎖箇所：
- ・外環道 内回り(和光方面からの)大泉IC 出口ランプ
 - ・外環道 外回り(和光方面への) 大泉IC 入口ランプ
 - ・関越道 下り線(所沢方面への) 大泉IC 入口ランプ
 - ・目白通り 大泉IC周辺 約0.4km



※各路線に付している **C3** 等の表示は、高速道路等の路線番号(ナンバリング)を示しています。

(2)日時

実施日：令和5年7月6日(木)

予備日：令和5年7月10日(月)～13日(木)

夜21時～翌朝5時

各日夜21時～翌朝5時

日	月	火	水	木	金	土
7月2日	7月3日	7月4日	7月5日	7月6日	7月7日	7月8日
				21時 5時		
				閉鎖		
7月9日	7月10日	7月11日	7月12日	7月13日	7月14日	7月15日
	21時 5時	21時 5時	21時 5時	21時 5時	21時 5時	
	予備日		予備日		予備日	

※荒天時は、予備日に順延します。

※工事実施判断は、当日の17時頃にTwitterなどでお知らせします。



2. 迂回路

迂回にあたっては下図をご参照ください。

迂回により所要時間が長くなりますので、お時間にゆとりをもってお出かけください。

●高速道路をご利用のお客さま

・外環道(内回り)を通行し、大泉IC出口をご利用されるお客さまは、**桃色**矢印のとおり、和光ICで流出し、「笹目通り」又は「大泉学園通り」をご利用いただき、「目白通り」方面へ迂回をお願いします。なお、関越道(下り線)方面への通行は可能です。

・大泉IC入口から外環道(外回り)をご利用されるお客さまは、**紺色**矢印のとおり、「笹目通り」又は「大泉学園通り」をご利用いただき、和光ICから流入をお願いします。

・大泉IC入口から関越道(下り線)方面をご利用されるお客さまは、**橙色**矢印のとおり、関越道練馬ICまたは所沢ICのご利用をお願いします。

●目白通りをご利用の皆さま

・目白通りを北園方面から谷原方面へご利用される皆さまは、練馬主要区道58号線から練馬一般区道32-461号線をご利用いただき、迂回をお願いします。

・目白通りを谷原方面から北園方面へご利用される皆さまは、「東映通り」・「大泉街道」・「大泉学園通り」をご利用いただき、迂回をお願いします。

迂回路図



迂回路

- 桃色 ⇒ 大泉IC出口をご利用の場合
- オレンジ ⇒ 大泉IC入口から関越道をご利用の場合
- 紺色 ⇒ 大泉IC入口から外環道をご利用の場合
- 水色 ⇒ 目白通りをご利用の場合

拡大図



【参考:迂回所要時間】

<和光ICから北園交差点>:和光IC⇒ 川越街道⇒ 大泉学園通り⇒ 北園交差点
所要時間約20分 (高速道路走行時と比べ、約15分増加します。)

<和光ICから谷原交差点>:和光IC⇒ 川越街道⇒ 笹目通り⇒ 谷原交差点
所要時間約20分 (高速道路走行時と比べ、約15分増加します。)

<北園交差点から練馬IC>:北園交差点⇒ 練馬主要区道58号線⇒練馬一般区道32-461号線⇒ 目白通り⇒ 笹目通り ⇒北原通り⇒ 練馬IC
所要時間約16分

<北園交差点から所沢IC>:北園交差点⇒ 大泉学園通り⇒ 川越街道⇒ 浦和所沢バイパス ⇒ 所沢IC
所要時間約32分

3. 工事概要

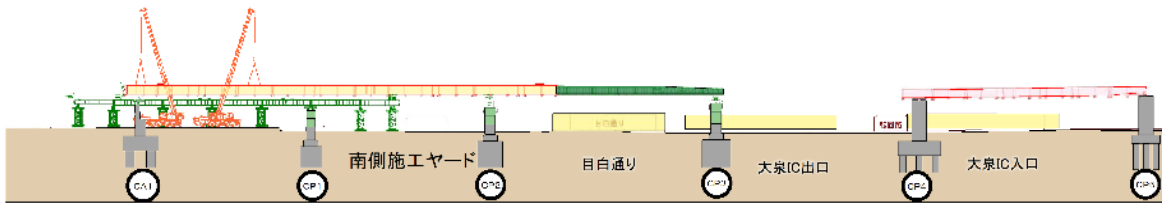
東京外かく環状道路(関越～東名)建設に伴い、目白通り上空を交差する橋りょうの架設工事を実施します。今回の工事では、建設現場作業エリア内で事前に組立てた橋げたを、送出し装置(油圧ジャッキ)を用いて目白通り上空を通過し、橋脚まで移動させます。

この工事は、交通量の多い目白通り上空および大泉IC付近を通過するため、安全に配慮し、工事施工中はこれらの道路を閉鎖して実施します。そのため、お客さまへ極力ご迷惑をおかけしないよう、交通量が少ない平日の夜間に工事を集中的かつ効率的に実施します。ご理解とご協力をお願いします。

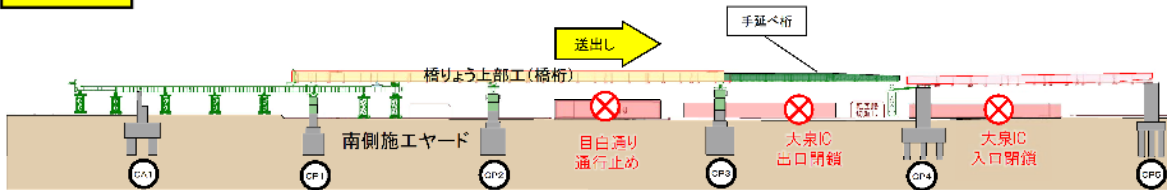
なお、当工事では今後も同様な通行止めを予定しています。詳細は改めてお知らせします。

架設イメージ

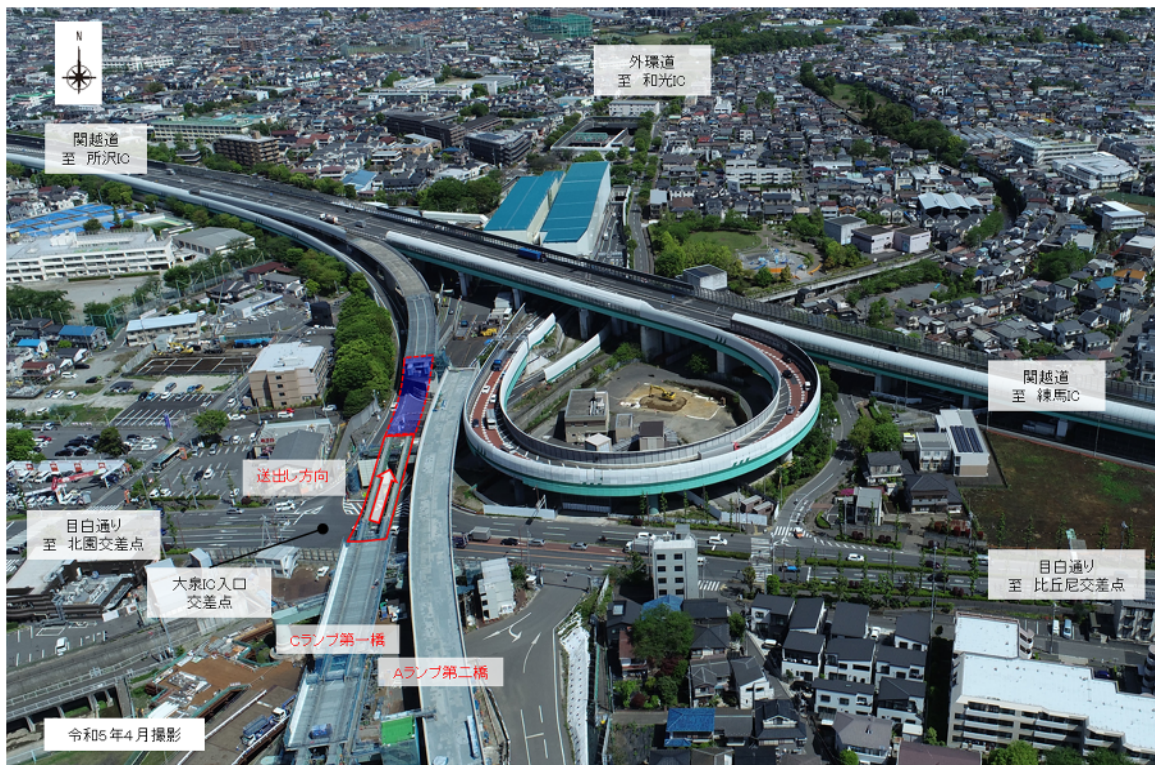
STEP1 目白通りの南側施工ヤード内で、準備工事を進めています。



STEP2 橋桁を「南側施工ヤード」より送出し架設します。



現場状況写真



4. 交通情報の入手方法について

(1) 配布・掲示物によるご案内

- ・予告看板やポスター・リーフレットを、周辺の料金所・休憩施設に掲示します。
- ・横断幕を高速道路上の跨道橋、及び一般道の歩道橋などに掲示します。

(2) お出かけ前に入手できる道路交通情報

- ・NEXCO東日本お客さまセンター(24時間オペレーターが対応)
ナビダイヤル: 0570-024-024
または: 03-5308-2424

- ・NEXCO東日本 道路交通情報サイト「ドラとら」

リアルタイム情報 【P C】 <https://www.drivetraffic.jp/>

【携帯】 <http://m.drivetraffic.jp/>

工事規制情報 【P C】 <https://www.drivetraffic.jp/construction-regulation>

- ・日本道路交通情報センター(JARTIC) 道路交通情報
全国共通ダイヤル 050-3369-6666(携帯電話短縮ダイヤル#8011)
※全国どこからでも最寄りの情報センターに接続します。
全国・関東甲信越情報 050-3369-6600
都内情報 050-3369-6613
【P C】 <https://www.jartic.or.jp/>

(3) 高速道路をご利用中に入手できる道路交通情報

- ・道路情報板
- ・ハイウェイラジオ(AM1620kHz)
ハイウェイラジオを放送している区間は、高速道路上の標識によりご案内しております。
- ・ハイウェイ情報ターミナル
SA・PAに設置しているモニター画面などにより、道路情報を分かりやすくお知らせします。
- ・VICS
VICS対応のカーナビゲーションなどの搭載機で、道路交通情報が入手できます。

※Twitter・LINEの公式アカウントでも情報を配信しています。

【Twitter】

「NEXCO東日本(関東)」(@e_nexco_kanto)

リアルタイムの交通情報

「NEXCO東日本(関東工事規制)」(@e_nexco_kanto_k)

工事規制の実施判断

【LINE】

「NEXCO東日本」(@e-nexco)

通行止めや気象情報