

【別紙-1】関東甲信地方・静岡県内の高速道路等における主な渋滞(ピーク渋滞長10km以上)

凡例 IC:インターチェンジ JCT:ジャンクション SA:サービスエリア PA:パーキングエリア SIC:スマートインターチェンジ BS:バスストップ TN:トンネル

■:ピーク時の渋滞長が30km以上の渋滞

方面	ピーク時の月・日・曜日	道路名	渋滞の先頭	KP	時間帯	ピーク時間	ピーク時の渋滞長	通過所要時間			ピーク渋滞時概略渋滞区間(末尾一先頭)	渋滞発生区間に含まれる休憩施設名*	
								ピーク渋滞時①	通常時②	増加①~②			
下り方面	8/9 水	E1	東名高速道路	綾瀬SIC付近	26.8	6:00~18:00	10時	20km	約 50分	約 15分	約 35分	東京IC 付近 → 綾瀬SIC 付近	こうほく 港北PA
	8/9 水	E14	京葉道路	貝塚IC付近	27.0	7:00~13:00	10時	10km	約 30分	約 10分	約 20分	幕張IC 付近 → 貝塚IC 付近	まくはり 幕張PA
	8/9 水	C3	東京外環自動車道	外環浦和IC付近	12.2	9:00~13:00	11時	10km	約 30分	約 10分	約 20分	大泉JCT 付近 → 川口西IC 付近	にいばら 新倉PA
	8/9 水	E20	中央自動車道	府中BS付近	12.6	7:00~13:00	8時	10km	約 30分	約 10分	約 20分	高井戸IC 付近 → 国立府中IC 付近	-
	8/9 水	E20	中央自動車道	相模湖IC付近	45.3	7:00~13:00	8時	10km	約 30分	約 10分	約 20分	八王子IC 付近 → 相模湖IC 付近	-
	8/9 水	C3	東京外環自動車道	川口東IC付近	20.0	6:00~10:00	8時	10km	約 30分	約 10分	約 20分	戸田東IC 付近 → 草加IC 付近	-
	8/9 水	C3	東京外環自動車道	松戸IC付近	40.0	6:00~10:00	8時	10km	約 30分	約 10分	約 20分	三郷JCT 付近 → 市川北IC 付近	-
	8/9 水	C4	首都圏中央連絡自動車道	久喜白岡JCT付近	105.7	6:00~11:00	8時	10km	約 30分	約 10分	約 20分	桶川北本IC 付近 → 久喜白岡JCT 付近	しょうぶ 富瀬PA
	8/10 木	E17	関越自動車道	高坂SA付近	32.4	7:00~14:00	10時	30km	約 1時間 0分	約 20分	約 40分	大泉JCT 付近 → 東松山IC 付近	みよし たかさか 三芳PA、高坂SA
	8/10 木	C4	首都圏中央連絡自動車道	鶴ヶ島JCT付近	78.2	7:00~14:00	10時	20km	約 50分	約 15分	約 35分	日の出IC 付近 → 鶴ヶ島JCT 付近	さやま 狭山PA
	8/10 木	C3	東京外環自動車道	外環浦和IC付近	12.2	10:00~15:00	12時	10km	約 30分	約 10分	約 20分	大泉JCT 付近 → 川口西IC 付近	にいばら 新倉PA
	8/10 木	C4	首都圏中央連絡自動車道	八王子JCT付近	38.1	20:00~翌3:00	21時	15km	約 45分	約 15分	約 30分	相模原愛川IC 付近 → 八王子JCT 付近	-
	8/10 木	E20	中央自動車道	相模湖IC付近	45.3	20:00~翌3:00	23時	15km	約 45分	約 15分	約 30分	八王子IC 付近 → 相模湖IC 付近	-
	8/10 木	E1	東名高速道路	綾瀬SIC付近	26.8	5:00~23:00	7時	20km	約 50分	約 15分	約 35分	東京IC 付近 → 綾瀬SIC 付近	こうほく 港北PA
	8/10 木	E20	中央自動車道	日野BS付近	20.7	6:00~15:00	7時	15km	約 45分	約 15分	約 30分	高井戸IC 付近 → 八王子IC 付近	いしかわ 石川PA
	8/10 木	E20	中央自動車道	相模湖IC付近	45.3	6:00~14:00	7時	10km	約 30分	約 10分	約 20分	八王子IC 付近 → 相模湖IC 付近	-
	8/10 木	C4	首都圏中央連絡自動車道	八王子JCT付近	38.1	6:00~14:00	7時	25km	約 1時間 15分	約 20分	約 55分	海老名IC 付近 → 八王子JCT 付近	あつぎ 厚木PA
	8/10 木	E4	東北自動車道	岩槻IC付近	12.7	6:00~13:00	8時	10km	約 20分	約 5分	約 15分	川口JCT 付近 → 久喜白岡JCT 付近	はすだ 蓮田SA
	8/10 木	C3	東京外環自動車道	川口東IC付近	20.0	6:00~10:00	8時	10km	約 30分	約 10分	約 20分	戸田東IC 付近 → 草加IC 付近	-
	8/10 木	E14	京葉道路	貝塚IC付近	27.0	6:00~13:00	8時	10km	約 30分	約 10分	約 20分	幕張IC 付近 → 貝塚IC 付近	まくはり 幕張PA
	8/11 金	E17	関越自動車道	高坂SA付近	32.4	前日22:00~2:00	0時	15km	約 30分	約 10分	約 20分	所沢IC 付近 → 東松山IC 付近	みよし たかさか 三芳PA、高坂SA
	8/11 金	E4	東北自動車道	上河内SA付近	110.9	前日23:00~4:00	1時	15km	約 40分	約 10分	約 30分	鹿沼IC 付近 → 矢板IC 付近	おおや かみかわち 大谷PA、上河内SA
	8/11 金	E1	東名高速道路	秦野中井IC付近	50.0	前日20:00~16:00	6時	45km	約 1時間 50分	約 35分	約 1時間 15分	東京IC 付近 → 秦野中井IC 付近	こうほく えびな 港北PA、海老名SA
	8/11 金	E4	東北自動車道	矢板北PA付近	131.3	3:00~20:00	10時	45km	約 1時間 50分	約 30分	約 1時間 20分	栃木都賀JCT 付近 → 西那須野塩原IC 付近	あき 新東国方PA、大谷PA、上河内SA、矢板北PA
	8/11 金	E18	上信越自動車道	甘楽PA付近	16.1	9:00~13:00	11時	10km	約 25分	約 10分	約 15分	藤岡IC 付近 → 富岡IC 付近	かんら 甘楽PA
	8/11 金	E6	常磐自動車道	日立中央IC付近	115.3	10:00~18:00	13時	15km	約 40分	約 15分	約 25分	那珂IC 付近 → 日立中央IC 付近	とうかい ひたちちゆうおう 東海PA、日立中央PA
	8/11 金	E17	関越自動車道	嵐山PA付近	54.2	11:00~16:00	13時	10km	約 20分	約 10分	約 10分	東松山IC 付近 → 花園IC 付近	らんざん 嵐山PA
	8/11 金	E1	東名高速道路	御殿場IC付近	83.0	00:00~07:00	1時	10km	約 25分	約 10分	約 15分	大井松田IC 付近 → 御殿場IC 付近	あゆまわ あしがら 鮎沢PA、足柄SA
	8/11 金	C4	首都圏中央連絡自動車道	八王子JCT付近	38.1	4:00~16:00	5時	15km	約 45分	約 15分	約 30分	相模原愛川IC 付近 → 八王子JCT 付近	-
	8/11 金	E20	中央自動車道	相模湖IC付近	45.3	4:00~16:00	6時	45km	約 2時間 15分	約 35分	約 1時間 40分	高井戸IC 付近 → 相模湖IC 付近	いしかわ 石川PA
	8/11 金	E20	中央自動車道	双葉JCT付近	122.2	9:00~13:00	10時	10km	約 30分	約 10分	約 20分	甲府南IC 付近 → 韮崎IC 付近	ふたば 双葉SA
	8/11 金	E17	関越自動車道	高坂SA付近	32.4	5:00~13:00	7時	30km	約 1時間 0分	約 20分	約 40分	大泉JCT 付近 → 東松山IC 付近	みよし たかさか 三芳PA、高坂SA
8/11 金	E4	東北自動車道	羽生PA付近	42.9	5:00~13:00	8時	40km	約 1時間 20分	約 20分	約 1時間 0分	川口JCT 付近 → 館林IC 付近	はすだ はにやう 蓮田SA、羽生PA	
8/11 金	C3	東京外環自動車道	三郷JCT付近	29.0	6:00~10:00	8時	10km	約 40分	約 10分	約 30分	川口東IC 付近 → 三郷JCT 付近	-	
8/11 金	E6	常磐自動車道	守谷SA付近	15.0	6:00~13:00	8時	15km	約 30分	約 10分	約 20分	三郷JCT 付近 → 谷和原IC 付近	もりや 守谷SA	
8/11 金	E6	常磐自動車道	土浦北IC付近	46.6	6:00~13:00	8時	20km	約 40分	約 15分	約 25分	谷和原IC 付近 → 土浦北IC 付近	やたべがし 谷田部東PA	

【別紙-1】関東甲信地方・静岡県内の高速道路等における主な渋滞(ピーク渋滞長10km以上)


凡例 IC:インターチェンジ JCT:ジャンクション SA:サービスエリア PA:パーキングエリア SIC:スマートインターチェンジ BS:バスストップ TN:トンネル

■:ピーク時の渋滞長が30km以上の渋滞

方面	ピーク時の月・日・曜日	道路名	渋滞の先頭	KP	時間帯	ピーク時間	ピーク時の渋滞長	通過所要時間			ピーク渋滞時概略渋滞区間(末尾一先頭)	渋滞発生区間に含まれる休憩施設名 ※
								ピーク渋滞時①	通常時②	増加①~②		
下り方面	8/11 金	E14 京葉道路	かいづか 貝塚IC付近	27.0	6:00~13:00	8時	15km	約 45 分	約 15 分	約 30 分	花輪IC 付近 → 貝塚IC 付近	まくほり 幕張PA
	8/11 金	E17 関越自動車道	ふじおか 藤岡JCT付近	78.6	7:00~13:00	9時	10km	約 20 分	約 10 分	約 10 分	花園IC 付近 → 藤岡JCT 付近	よしい 寄居PA、上里SA
	8/11 金	E17 関越自動車道	こまよせ 駒寄PA付近	97.2	7:00~13:00	9時	10km	約 30 分	約 10 分	約 20 分	高崎IC 付近 → 渋川伊香保IC 付近	こまよせ 駒寄PA
	8/11 金	C4 首都圏中央連絡自動車道	つるがしま 鶴ヶ島JCT付近	78.2	6:00~12:00	9時	10km	約 25 分	約 10 分	約 15 分	入間IC 付近 → 鶴ヶ島JCT 付近	さやま 狭山PA
	8/12 土	E4 東北自動車道	やいたきた 矢板北PA付近	131.3	5:00~19:00	10時	40km	約 1 時間 40 分	約 25 分	約 1 時間 15 分	栃木都賀JCT 付近 → 西那須野塩原IC 付近	おおくや 大谷PA、上河内SA、矢板北PA
	8/12 土	C4 首都圏中央連絡自動車道	つるがしま 鶴ヶ島JCT付近	78.2	6:00~14:00	10時	10km	約 25 分	約 10 分	約 15 分	入間IC 付近 → 鶴ヶ島JCT 付近	さやま 狭山PA
	8/12 土	E17 関越自動車道	こまよせ 駒寄PA付近	97.2	9:00~13:00	11時	10km	約 30 分	約 10 分	約 20 分	高崎IC 付近 → 渋川伊香保IC 付近	こまよせ 駒寄PA
	8/12 土	E18 上信越自動車道	かんらん 甘楽PA付近	16.1	9:00~13:00	11時	10km	約 25 分	約 10 分	約 15 分	藤岡IC 付近 → 富岡IC 付近	かんらん 甘楽PA
	8/12 土	E6 常磐自動車道	ひたちちゆうおう 日立中央IC付近	115.3	12:00~17:00	14時	15km	約 40 分	約 15 分	約 25 分	那珂IC 付近 → 日立中央IC 付近	とうかい 東海PA、日立中央PA
	8/12 土	E1 東名高速道路	はだのなかい 秦野中井IC付近	50.0	5:00~15:00	6時	10km	約 25 分	約 10 分	約 15 分	厚木IC 付近 → 秦野中井IC 付近	-
	8/12 土	E20 中央自動車道	さがみこ 相模湖IC付近	45.3	5:00~13:00	6時	10km	約 30 分	約 10 分	約 20 分	八王子IC 付近 → 相模湖IC 付近	-
	8/12 土	C4 首都圏中央連絡自動車道	はちおろし 八王子JCT付近	38.1	5:00~13:00	6時	10km	約 30 分	約 10 分	約 20 分	相模原愛川IC 付近 → 八王子JCT 付近	-
	8/12 土	E1 東名高速道路	あやせ 綾瀬SIC付近	26.8	5:00~15:00	7時	20km	約 50 分	約 15 分	約 35 分	東京IC 付近 → 綾瀬SIC 付近	こうほく 港北PA
	8/12 土	E20 中央自動車道	ひの 日野BS付近	20.7	6:00~10:00	7時	15km	約 45 分	約 15 分	約 30 分	高井戸IC 付近 → 八王子IC 付近	いしかわ 石川PA
	8/12 土	E17 関越自動車道	たかさか 高坂SA付近	32.4	5:00~14:00	7時	25km	約 50 分	約 15 分	約 35 分	大泉JCT 付近 → 東松山IC 付近	みよし 三芳PA、高坂SA
	8/12 土	E6 常磐自動車道	かしわ 柏IC付近	10.8	6:00~11:00	8時	10km	約 25 分	約 10 分	約 15 分	三郷JCT 付近 → 柏IC 付近	-
	8/12 土	E14 京葉道路	かいづか 貝塚IC付近	27.0	6:00~13:00	8時	15km	約 45 分	約 15 分	約 30 分	花輪IC 付近 → 貝塚IC 付近	まくほり 幕張PA
	8/12 土	E4 東北自動車道	はにゅう 羽生PA付近	42.9	6:00~14:00	9時	40km	約 1 時間 20 分	約 20 分	約 1 時間 0 分	川口JCT 付近 → 館林IC 付近	はすだ 蓮田SA、羽生PA
	8/12 土	E6 常磐自動車道	つちうらきた 土浦北IC付近	46.6	7:00~13:00	9時	15km	約 30 分	約 10 分	約 20 分	谷田部IC 付近 → 土浦北IC 付近	や た べ 谷田部東PA
	8/13 日	E6 常磐自動車道	つちうらきた 土浦北IC付近	46.6	8:00~13:00	10時	15km	約 30 分	約 10 分	約 20 分	谷田部IC 付近 → 土浦北IC 付近	や た べ 谷田部東PA
	8/13 日	E18 上信越自動車道	かんらん 甘楽PA付近	16.1	8:00~12:00	10時	10km	約 25 分	約 10 分	約 15 分	藤岡IC 付近 → 富岡IC 付近	かんらん 甘楽PA
	8/13 日	E20 中央自動車道	さがみこ 相模湖IC付近	45.3	5:00~15:00	12時	15km	約 45 分	約 15 分	約 30 分	八王子IC 付近 → 相模湖IC 付近	-
	8/13 日	E6 常磐自動車道	ひたちちゆうおう 日立中央IC付近	115.3	10:00~16:00	12時	15km	約 40 分	約 15 分	約 25 分	那珂IC 付近 → 日立中央IC 付近	とうかい 東海PA、日立中央PA
	8/13 日	C4 首都圏中央連絡自動車道	はちおろし 八王子JCT付近	38.1	5:00~15:00	6時	15km	約 45 分	約 15 分	約 30 分	相模原愛川IC 付近 → 八王子JCT 付近	-
	8/13 日	E1 東名高速道路	あやせ 綾瀬SIC付近	26.8	5:00~15:00	7時	20km	約 50 分	約 15 分	約 35 分	東京IC 付近 → 綾瀬SIC 付近	こうほく 港北PA
	8/13 日	E20 中央自動車道	ひの 日野BS付近	20.7	6:00~13:00	7時	15km	約 45 分	約 15 分	約 30 分	高井戸IC 付近 → 八王子IC 付近	いしかわ 石川PA
	8/13 日	E4 東北自動車道	はにゅう 羽生PA付近	42.9	6:00~15:00	9時	40km	約 1 時間 20 分	約 20 分	約 1 時間 0 分	川口JCT 付近 → 館林IC 付近	はすだ 蓮田SA、羽生PA
	8/13 日	E4 東北自動車道	やいたきた 矢板北PA付近	131.3	6:00~17:00	9時	35km	約 1 時間 25 分	約 25 分	約 1 時間 0 分	鹿沼IC 付近 → 西那須野塩原IC 付近	おおくや 大谷PA、上河内SA、矢板北PA
	8/13 日	E6 常磐自動車道	かしわ 柏IC付近	10.8	7:00~13:00	9時	10km	約 25 分	約 10 分	約 15 分	三郷JCT 付近 → 柏IC 付近	-
	8/13 日	E17 関越自動車道	たかさか 高坂SA付近	32.4	6:00~14:00	9時	25km	約 50 分	約 15 分	約 35 分	大泉JCT 付近 → 東松山IC 付近	みよし 三芳PA、高坂SA
	8/13 日	E14 京葉道路	かいづか 貝塚IC付近	27.0	6:00~13:00	9時	15km	約 45 分	約 15 分	約 30 分	花輪IC 付近 → 貝塚IC 付近	まくほり 幕張PA
	8/13 日	C4 首都圏中央連絡自動車道	つるがしま 鶴ヶ島JCT付近	78.2	6:00~14:00	9時	10km	約 25 分	約 10 分	約 15 分	入間IC 付近 → 鶴ヶ島JCT 付近	さやま 狭山PA
	8/14 月	E20 中央自動車道	さがみこ 相模湖IC付近	45.3	6:00~14:00	10時	15km	約 45 分	約 15 分	約 30 分	八王子IC 付近 → 相模湖IC 付近	-
	8/14 月	E4 東北自動車道	いわつき 岩槻IC付近	12.7	8:00~12:00	10時	10km	約 20 分	約 5 分	約 15 分	川口JCT 付近 → 久喜白岡JCT 付近	はすだ 蓮田SA
	8/14 月	E4 東北自動車道	やいたきた 矢板北PA付近	131.3	8:00~15:00	10時	25km	約 1 時間 0 分	約 15 分	約 45 分	宇都宮IC 付近 → 西那須野塩原IC 付近	かみかわら 上河内SA、矢板北PA
	8/14 月	E14 京葉道路	かいづか 貝塚IC付近	27.0	7:00~13:00	10時	15km	約 45 分	約 15 分	約 30 分	花輪IC 付近 → 貝塚IC 付近	まくほり 幕張PA

【別紙-1】 関東甲信地方・静岡県内の高速道路等における主な渋滞(ピーク渋滞長10km以上)


凡例 IC:インターチェンジ JCT:ジャンクション SA:サービスエリア PA:パーキングエリア SIC:スマートインターチェンジ BS:バスストップ TN:トンネル





































 :ピーク時の渋滞長が30km以上の渋滞

方面	ピーク時の月・日・曜日	道路名	渋滞の先頭	KP	時間帯	ピーク時間	ピーク時の渋滞長	通過所要時間			ピーク渋滞時概略渋滞区間(末尾→先頭)	渋滞発生区間に含まれる休憩施設名 ※
								ピーク渋滞時①	通常時②	増加①~②		
下り方面	8/14 月	 首都圏中央連絡自動車道	ほちおろし 八王子JCT付近	38.1	6:00~14:00	7時	15km	約 45 分	約 15 分	約 30 分	相模原愛川IC 付近 → 八王子JCT 付近	-
	8/14 月	 東名高速道路	あやせ 綾瀬SIC付近	26.8	6:00~15:00	8時	20km	約 50 分	約 15 分	約 35 分	東京IC 付近 → 綾瀬SIC 付近	こうぼく 港北PA
	8/14 月	 中央自動車道	ひの 日野BS付近	20.7	6:00~13:00	8時	15km	約 45 分	約 15 分	約 30 分	高井戸IC 付近 → 八王子IC 付近	いしかわ 石川PA
	8/14 月	 東北自動車道	くま 久喜IC付近	25.5	7:00~13:00	9時	10km	約 20 分	約 5 分	約 15 分	岩槻IC 付近 → 久喜IC 付近	はすだ 蓮田SA
	8/14 月	 関越自動車道	たかさか 高坂SA付近	32.4	7:00~13:00	9時	20km	約 40 分	約 15 分	約 25 分	所沢IC 付近 → 東松山IC 付近	みよし 三芳PA、たかさか 高坂SA
	8/15 火	 京葉道路	かいづか 貝塚IC付近	27.0	7:00~13:00	10時	10km	約 30 分	約 10 分	約 20 分	幕張IC 付近 → 貝塚IC 付近	まくはり 幕張PA
	8/15 火	 中央自動車道	さがみこ 相模湖IC付近	45.3	6:00~13:00	7時	10km	約 30 分	約 10 分	約 20 分	八王子IC 付近 → 相模湖IC 付近	-
	8/15 火	 首都圏中央連絡自動車道	ほちおろし 八王子JCT付近	38.1	6:00~13:00	7時	15km	約 45 分	約 15 分	約 30 分	相模原愛川IC 付近 → 八王子JCT 付近	-
	8/15 火	 東名高速道路	あやせ 綾瀬SIC付近	26.8	6:00~15:00	8時	15km	約 40 分	約 10 分	約 30 分	東名川崎IC 付近 → 綾瀬SIC 付近	こうぼく 港北PA
	8/15 火	 中央自動車道	ひの 日野BS付近	20.7	7:00~12:00	8時	15km	約 45 分	約 15 分	約 30 分	高井戸IC 付近 → 八王子IC 付近	いしかわ 石川PA
	8/16 水	 東名高速道路	あやせ 綾瀬SIC付近	26.8	6:00~15:00	8時	15km	約 40 分	約 10 分	約 30 分	東名川崎IC 付近 → 綾瀬SIC 付近	こうぼく 港北PA
	8/16 水	 中央自動車道	さがみこ 相模湖IC付近	45.3	7:00~12:00	8時	10km	約 30 分	約 10 分	約 20 分	八王子IC 付近 → 相模湖IC 付近	-
	8/16 水	 首都圏中央連絡自動車道	ほちおろし 八王子JCT付近	38.1	7:00~12:00	8時	10km	約 30 分	約 10 分	約 20 分	相模原愛川IC 付近 → 八王子JCT 付近	-
	8/16 水	 中央自動車道	ひの 日野BS付近	20.7	8:00~13:00	9時	15km	約 45 分	約 15 分	約 30 分	高井戸IC 付近 → 八王子IC 付近	いしかわ 石川PA

【別紙-1】 関東甲信地方・静岡県内の高速道路等における主な渋滞(ピーク渋滞長10km以上)

凡例 IC:インターチェンジ JCT:ジャンクション SA:サービスエリア PA:パーキングエリア SIC:スマートインターチェンジ BS:バスストップ TN:トンネル

 :ピーク時の渋滞長が30km以上の渋滞

方面	ピーク時の月・日・曜日	道路名	渋滞の先頭	KP	時間帯	ピーク時間	ピーク時の渋滞長	通過所要時間			ピーク渋滞時概略渋滞区間(末尾→先頭)	渋滞発生区間に含まれる休憩施設名 ※
								ピーク渋滞時①	通常時②	増加①~②		
上り方面	8/9 水	 東京外環自動車道	かわぐちひがし川口東IC付近	19.7	6:00~20:00	11時	15km	約 45 分	約 15 分	約 30 分	松戸IC 付近 → 川口東IC 付近	-
	8/9 水	 東名高速道路	あやせ綾瀬SIC付近	27.8	14:00~22:00	16時	20km	約 50 分	約 15 分	約 35 分	秦野中井IC 付近 → 横浜町田IC 付近	えびな海老名SA
	8/9 水	 中央自動車道	たかいど高井戸出口付近	0.8	15:00~20:00	16時	10km	約 25 分	約 10 分	約 15 分	国立府中IC 付近 → 高井戸IC 付近	-
	8/9 水	 中央自動車道	こぼとけ小仏TN付近	39.6	15:00~21:00	16時	15km	約 1 時間 0 分	約 15 分	約 45 分	大月IC 付近 → 八王子JCT 付近	だんご塚か談合坂SA、ふじの藤野PA
	8/9 水	 東京湾アクアライン	うみ海ほたるPA付近	7.5	14:00~19:00	16時	10km	約 30 分	約 10 分	約 20 分	袖ヶ浦IC 付近 → 川崎浮島JCT 付近	うみ海ほたるPA
	8/9 水	 中央自動車道	くにたちみちゆう国立府中IC付近	15.1	16:00~19:00	17時	10km	約 25 分	約 10 分	約 15 分	八王子IC 付近 → 稲城IC 付近	いしかわ石川PA
	8/9 水	 関越自動車道	つるがしま鶴ヶ島JCT付近	28.0	15:00~19:00	17時	15km	約 45 分	約 10 分	約 35 分	嵐山小川IC 付近 → 鶴ヶ島JCT 付近	たかさか高坂SA
	8/9 水	 京葉道路	あながわ穴川IC付近	24.7	15:00~19:00	17時	10km	約 30 分	約 10 分	約 20 分	市原IC 付近 → 穴川IC 付近	-
	8/9 水	 首都圏中央連絡自動車道	さやま狭山PA付近	66.0	16:00~20:00	18時	10km	約 25 分	約 10 分	約 15 分	團央鶴ヶ島IC 付近 → 入間IC 付近	さやま狭山PA
	8/9 水	 東名高速道路	どうきょう東京IC付近	0.0	5:00~20:00	6時	10km	約 40 分	約 10 分	約 30 分	横浜青葉IC 付近 → 東京IC 付近	-
	8/9 水	 中央自動車道	たかいど高井戸出口付近	0.8	5:00~13:00	6時	20km	約 50 分	約 20 分	約 30 分	八王子IC 付近 → 高井戸IC 付近	いしかわ石川PA
	8/9 水	 東名高速道路	よこはまあおほ横浜青葉IC付近	13.3	6:00~10:00	7時	10km	約 30 分	約 10 分	約 20 分	綾瀬SIC 付近 → 横浜青葉IC 付近	こうほく港北PA
	8/9 水	 首都圏中央連絡自動車道	えびな海老名JCT付近	9.6	6:00~20:00	7時	15km	約 40 分	約 15 分	約 25 分	相模原IC 付近 → 海老名JCT 付近	あつぎ厚木PA
	8/9 水	 首都圏中央連絡自動車道	ほちおうじ八王子JCT付近	38.1	7:00~13:00	8時	10km	約 30 分	約 10 分	約 20 分	日の出IC 付近 → 八王子JCT 付近	-
	8/9 水	 東京外環自動車道	いいくら新倉PA付近	5.8	6:00~10:00	8時	10km	約 30 分	約 10 分	約 20 分	川口中央IC 付近 → 和光北IC 付近	-
	8/10 木	 東京外環自動車道	かわぐちひがし川口東IC付近	19.7	6:00~21:00	12時	15km	約 45 分	約 15 分	約 30 分	松戸IC 付近 → 川口東IC 付近	-
	8/10 木	 中央自動車道	みたか三鷹TB付近	3.4	14:00~20:00	15時	15km	約 40 分	約 15 分	約 25 分	八王子IC 付近 → 高井戸IC 付近	いしかわ石川PA
	8/10 木	 関越自動車道	ねりま練馬IC付近	0.0	14:00~20:00	16時	10km	約 40 分	約 10 分	約 30 分	川越IC 付近 → 練馬IC 付近	みよこ三芳PA
	8/10 木	 東京湾アクアライン	うみ海ほたるPA付近	7.5	14:00~20:00	16時	10km	約 30 分	約 10 分	約 20 分	袖ヶ浦IC 付近 → 川崎浮島JCT 付近	うみ海ほたるPA
	8/10 木	 東名高速道路	あやせ綾瀬SIC付近	27.8	14:00~23:00	17時	25km	約 1 時間 0 分	約 15 分	約 45 分	大井松田IC 付近 → 横浜町田IC 付近	なかい中井PA、えびな海老名SA
	8/10 木	 中央自動車道	こぼとけ小仏TN付近	39.6	14:00~22:00	17時	20km	約 1 時間 20 分	約 15 分	約 1 時間 5 分	大月IC 付近 → 八王子JCT 付近	だんご塚か談合坂SA、ふじの藤野PA
	8/10 木	 常磐自動車道	みさと三郷JCT付近	0.0	15:00~19:00	17時	10km	約 30 分	約 10 分	約 20 分	柏IC 付近 → 三郷JCT 付近	-
	8/10 木	 京葉道路	あながわ穴川IC付近	24.7	15:00~19:00	17時	10km	約 30 分	約 10 分	約 20 分	市原IC 付近 → 穴川IC 付近	-
	8/10 木	 関越自動車道	たかさか高坂SA付近	34.6	16:00~20:00	18時	20km	約 40 分	約 15 分	約 25 分	花園IC 付近 → 鶴ヶ島IC 付近	らんざん嵐山PA、たかさか高坂SA
	8/10 木	 首都圏中央連絡自動車道	さやま狭山PA付近	66.0	16:00~20:00	18時	10km	約 25 分	約 10 分	約 15 分	團央鶴ヶ島IC 付近 → 入間IC 付近	さやま狭山PA
	8/10 木	 首都圏中央連絡自動車道	ほちおうじ八王子JCT付近	38.1	20:00~翌3:00	21時	15km	約 45 分	約 15 分	約 30 分	青梅IC 付近 → 八王子JCT 付近	-
	8/10 木	 東名高速道路	どうきょう東京IC付近	0.0	5:00~21:00	6時	10km	約 40 分	約 10 分	約 30 分	横浜青葉IC 付近 → 東京IC 付近	-
	8/10 木	 中央自動車道	たかいど高井戸出口付近	0.8	5:00~13:00	6時	20km	約 50 分	約 20 分	約 30 分	八王子IC 付近 → 高井戸IC 付近	いしかわ石川PA
	8/10 木	 東名高速道路	よこはまあおほ横浜青葉IC付近	13.3	6:00~10:00	7時	10km	約 30 分	約 10 分	約 20 分	綾瀬SIC 付近 → 横浜青葉IC 付近	こうほく港北PA
	8/10 木	 首都圏中央連絡自動車道	えびな海老名JCT付近	9.6	6:00~23:00	7時	15km	約 40 分	約 5 分	約 35 分	相模原IC 付近 → 海老名JCT 付近	あつぎ厚木PA
	8/10 木	 首都圏中央連絡自動車道	ほちおうじ八王子JCT付近	38.1	6:00~14:00	8時	30km	約 1 時間 30 分	約 25 分	約 1 時間 5 分	狭山日高IC 付近 → 八王子JCT 付近	さやま狭山PA
	8/10 木	 東京外環自動車道	いいくら新倉PA付近	5.8	6:00~12:00	8時	10km	約 30 分	約 10 分	約 20 分	川口中央IC 付近 → 和光北IC 付近	-
	8/11 金	 東名高速道路	あやせ綾瀬SIC付近	27.8	14:00~22:00	16時	20km	約 50 分	約 15 分	約 35 分	秦野中井IC 付近 → 横浜町田IC 付近	えびな海老名SA
8/11 金	 東京湾アクアライン	うみ海ほたるPA付近	7.5	14:00~20:00	16時	10km	約 30 分	約 10 分	約 20 分	袖ヶ浦IC 付近 → 川崎浮島JCT 付近	うみ海ほたるPA	
8/11 金	 東名高速道路	つがらの都方良野TN付近	70.0	15:00~21:00	17時	15km	約 40 分	約 15 分	約 25 分	御殿場JCT 付近 → 大井松田IC 付近	あしがら足柄SA、あゆざわ鮎沢PA	
8/11 金	 中央自動車道	こぼとけ小仏TN付近	39.6	14:00~22:00	17時	20km	約 1 時間 20 分	約 15 分	約 1 時間 5 分	大月IC 付近 → 八王子JCT 付近	だんご塚か談合坂SA、ふじの藤野PA	

【別紙-1】 関東甲信地方・静岡県内の高速道路等における主な渋滞（ピーク渋滞長10km以上）

凡例 IC:インターチェンジ JCT:ジャンクション SA:サービスエリア PA:パーキングエリア SIC:スマートインターチェンジ BS:バスストップ TN:トンネル

■:ピーク時の渋滞長が30km以上の渋滞

方面	ピーク時の月・日・曜日	道路名	渋滞の先頭	KP	時間帯	ピーク時間	ピーク時の渋滞長	通過所要時間			ピーク渋滞時概略渋滞区間(末尾一先頭)	渋滞発生区間に含まれる休憩施設名※
								ピーク渋滞時①	通常時②	増加①~②		
上り方面	8/11 金	E14 京葉道路	駒宮がわ 穴川IC付近	24.7	15:00~19:00	17時	10km	約 30分	約 10分	約 20分	市原IC 付近 → 穴川IC 付近	-
	8/11 金	E1 東名高速道路	よこほまおおば 横浜青葉IC付近	13.3	17:00~23:00	18時	10km	約 30分	約 10分	約 20分	綾瀬SIC 付近 → 横浜青葉IC 付近	こうぼく 港北PA
	8/11 金	E17 関越自動車道	たかさか 高坂SA付近	34.6	16:00~20:00	18時	15km	約 30分	約 10分	約 20分	花園IC 付近 → 鶴ヶ島IC 付近	らんざん たかさか 嵐山PA、高坂SA
	8/11 金	C4 首都圏中央連絡自動車道	ほちおおじ 八王子JCT付近	38.1	4:00~16:00	5時	20km	約 1時間 0分	約 15分	約 45分	青梅IC 付近 → 八王子JCT 付近	-
	8/12 土	E20 中央自動車道	たかいど 高井戸出口付近	0.8	10:00~14:00	11時	10km	約 25分	約 10分	約 15分	国立府中IC 付近 → 高井戸IC 付近	-
	8/12 土	E20 中央自動車道	さきご にしこうぐち 笹子TN西坑口付近	85.9	14:00~18:00	15時	10km	約 30分	約 10分	約 20分	一宮御坂IC 付近 → 大月JCT 付近	しやかどう はつかり 釈迦堂PA、初狩PA
	8/12 土	E20 中央自動車道	こぼとけ 小仏TN付近	39.6	13:00~翌0:00	16時	25km	約 1時間 40分	約 20分	約 1時間 20分	大月IC 付近 → 八王子JCT 付近	だんごさか ふじの 談合坂SA、藤野PA
	8/12 土	E1 東名高速道路	あやせ 綾瀬SIC付近	27.8	14:00~翌0:00	17時	25km	約 1時間 0分	約 15分	約 45分	大井松田IC 付近 → 横浜町田IC 付近	あしから えびな 中井PA、海老名SA
	8/12 土	E1 東名高速道路	つぶらの 都方良野TN付近	70.0	15:00~22:00	17時	15km	約 40分	約 15分	約 25分	御殿場JCT 付近 → 大井松田IC 付近	あしがら あゆむ 足柄SA、鮎沢PA
	8/12 土	E6 常磐自動車道	ながれやま 流山IC付近	6.1	15:00~19:00	17時	10km	約 25分	約 10分	約 15分	谷和原IC 付近 → 流山IC 付近	もりや 守谷SA
	8/12 土	E14 京葉道路	駒宮がわ 穴川IC付近	24.7	15:00~19:00	17時	10km	約 30分	約 10分	約 20分	市原IC 付近 → 穴川IC 付近	-
	8/12 土	CA 東京湾アクアライン	うみ 海ほたるPA付近	7.5	14:00~21:00	17時	15km	約 45分	約 15分	約 30分	木更津JCT 付近 → 川崎浮島JCT 付近	うみ 海ほたるPA
	8/12 土	E1 東名高速道路	よこほまおおば 横浜青葉IC付近	13.3	17:00~23:00	18時	10km	約 30分	約 10分	約 20分	綾瀬SIC 付近 → 横浜青葉IC 付近	こうぼく 港北PA
	8/12 土	E4 東北自動車道	ほにゅう 羽生PA付近	42.9	16:00~20:00	18時	20km	約 40分	約 10分	約 30分	栃木IC 付近 → 羽生IC 付近	さの はにゅう 佐野SA、羽生PA
	8/12 土	E17 関越自動車道	たかさか 高坂SA付近	34.6	15:00~21:00	18時	25km	約 50分	約 15分	約 35分	本庄尻玉IC 付近 → 鶴ヶ島IC 付近	らんざん たかさか 寄居PA、嵐山PA、高坂SA
	8/12 土	E14 京葉道路	はなわ 花輪IC付近	11.6	16:00~20:00	18時	10km	約 30分	約 10分	約 20分	穴川IC 付近 → 花輪IC 付近	まきはり 暮張PA
	8/12 土	C4 首都圏中央連絡自動車道	ほちおおじ 八王子JCT付近	38.1	5:00~13:00	6時	10km	約 30分	約 10分	約 20分	日の出IC 付近 → 八王子JCT 付近	-
	8/13 日	E20 中央自動車道	たかいど 高井戸出口付近	0.8	10:00~13:00	11時	10km	約 25分	約 10分	約 15分	国立府中IC 付近 → 高井戸IC 付近	-
	8/13 日	E20 中央自動車道	みたか 三鷹TB付近	3.4	14:00~19:00	15時	15km	約 40分	約 15分	約 25分	八王子IC 付近 → 高井戸IC 付近	いしかわ 石川PA
	8/13 日	E20 中央自動車道	こぼとけ 小仏TN付近	39.6	12:00~翌1:00	15時	30km	約 2時間 0分	約 25分	約 1時間 35分	大月IC 付近 → 八王子JCT 付近	だんごさか ふじの 談合坂SA、藤野PA
	8/13 日	E19 長野自動車道	こ みどり湖PA付近	7.9	14:00~20:00	15時	15km	約 45分	約 10分	約 35分	松本IC 付近 → 岡谷IC 付近	こ みどり湖PA
	8/13 日	E4 東北自動車道	かみかわち 上河内SA付近	114.7	13:00~23:00	16時	20km	約 50分	約 15分	約 35分	西那須野塩原IC 付近 → 宇都宮IC 付近	やいたきた かみかわち 矢板北PA、上河内SA
	8/13 日	E1 東名高速道路	あやせ 綾瀬SIC付近	27.8	12:00~翌2:00	17時	45km	約 1時間 50分	約 30分	約 1時間 20分	足柄SIC 付近 → 横浜町田IC 付近	あしがら えびな 足柄SA、鮎沢PA、中井PA、海老名SA
	8/13 日	E4 東北自動車道	かぞ 加須IC付近	33.4	14:00~23:00	17時	35km	約 1時間 10分	約 20分	約 50分	栃木IC 付近 → 加須IC 付近	さの はにゅう 佐野SA、羽生PA
	8/13 日	E4 東北自動車道	にいなすのしおばら 西那須野塩原IC付近	139.1	14:00~22:00	17時	25km	約 1時間 0分	約 15分	約 45分	白河IC 付近 → 西那須野塩原IC 付近	なすこうげん ぐらいそ 那須高原SA、黒磯PA
	8/13 日	E17 関越自動車道	たかさか 高坂SA付近	34.6	14:00~23:00	17時	40km	約 1時間 20分	約 25分	約 55分	藤岡JCT 付近 → 鶴ヶ島IC 付近	らんざん 上里SA、寄居PA、嵐山PA、高坂SA
	8/13 日	E17 関越自動車道	こまよせ 駒寄PA付近	95.7	15:00~20:00	17時	15km	約 45分	約 10分	約 35分	赤城IC 付近 → 前橋IC 付近	あかぎ こまよせ 赤城PA、駒寄PA
	8/13 日	E14 京葉道路	駒宮がわ 穴川IC付近	24.7	15:00~19:00	17時	10km	約 30分	約 10分	約 20分	市原IC 付近 → 穴川IC 付近	-
	8/13 日	E16 横浜横須賀道路	あさひな 朝比奈IC付近	15.0	15:00~19:00	17時	10km	約 25分	約 10分	約 15分	衣笠IC 付近 → 朝比奈IC 付近	よこすか 横須賀PA
	8/13 日	CA 東京湾アクアライン	うみ 海ほたるPA付近	7.5	14:00~21:00	17時	15km	約 45分	約 15分	約 30分	木更津JCT 付近 → 川崎浮島JCT 付近	うみ 海ほたるPA
	8/13 日	E1 東名高速道路	よこほまおおば 横浜青葉IC付近	13.3	17:00~23:00	18時	10km	約 30分	約 10分	約 20分	綾瀬SIC 付近 → 横浜青葉IC 付近	こうぼく 港北PA
	8/13 日	E51 東関東自動車道	わんがんにちかわ 湾岸市川IC付近	1.0	16:00~20:00	18時	10km	約 20分	約 10分	約 10分	湾岸千葉IC 付近 → 湾岸市川IC 付近	わんがんまきほり 湾岸幕張PA
	8/13 日	E6 常磐自動車道	ながれやま 流山IC付近	6.1	15:00~22:00	18時	20km	約 50分	約 15分	約 35分	谷田部IC 付近 → 流山IC 付近	もりや 守谷SA
	8/13 日	E6 常磐自動車道	ちよだいにしおか 千代田石岡IC付近	52.3	15:00~22:00	18時	20km	約 40分	約 15分	約 25分	友部JCT 付近 → 土浦北IC 付近	ともへ 友部SA、美野里PA、千代田PA
	8/13 日	E6 常磐自動車道	なか 那珂IC付近	89.6	15:00~22:00	18時	10km	約 25分	約 10分	約 15分	日立南太田IC 付近 → 水戸IC 付近	とうかい たの 東海PA、田野PA
	8/13 日	E6 常磐自動車道	ひたちちゅうおう 日立中央IC付近	115.0	15:00~21:00	18時	20km	約 50分	約 15分	約 35分	高萩IC 付近 → 日立南太田IC 付近	ひたち ちゅうおう 日立中央PA

【別紙-1】 関東甲信地方・静岡県内の高速道路等における主な渋滞（ピーク渋滞長10km以上）


凡例 IC:インターチェンジ JCT:ジャンクション SA:サービスエリア PA:パーキングエリア SIC:スマートインターチェンジ BS:バスストップ TN:トンネル

■:ピーク時の渋滞長が30km以上の渋滞










方面	ピーク時の月・日・曜日	道路名	渋滞の先頭	KP	時間帯	ピーク時間	ピーク時の渋滞長	通過所要時間			ピーク渋滞時概略渋滞区間(末尾一先頭)	渋滞発生区間に含まれる休憩施設名※	
								ピーク渋滞時①	通常時②	増加①-②			
上り方面	8/13 日	E18	上信越自動車道	甘楽PA付近	14.0	15:00~21:00	18時	15km	約 40分	約 15分	約 25分	松井田妙義IC 付近 → 吉井IC 付近	甘楽PA
	8/13 日	E14	京葉道路	花輪IC付近	11.6	16:00~20:00	18時	10km	約 30分	約 10分	約 20分	穴川IC 付近 → 花輪IC 付近	幕張PA
	8/13 日	C4	首都圏中央連絡自動車道	八王子JCT付近	38.1	5:00~15:00	6時	15km	約 45分	約 15分	約 30分	青梅IC 付近 → 八王子JCT 付近	-
	8/14 月	E20	中央自動車道	高井戸出口付近	0.8	9:00~13:00	10時	10km	約 25分	約 10分	約 15分	国立府中IC 付近 → 高井戸IC 付近	-
	8/14 月	E1	東名高速道路	綾瀬SIC付近	27.8	12:00~23:00	15時	30km	約 1時間 15分	約 20分	約 55分	大井松田IC 付近 → 横浜町田IC 付近	中井PA、海老名SA
	8/14 月	E18	上信越自動車道	藤岡JCT付近	0.0	13:00~18:00	15時	10km	約 20分	約 10分	約 10分	吉井IC 付近 → 藤岡JCT 付近	藤岡PA
	8/14 月	E1	東名高速道路	都夫良野TN付近	70.0	14:00~22:00	16時	15km	約 40分	約 15分	約 25分	御殿場JCT 付近 → 大井松田IC 付近	足柄SA、鮎沢PA
	8/14 月	E19	長野自動車道	みどり湖PA付近	7.9	15:00~20:00	16時	15km	約 45分	約 10分	約 35分	松本IC 付近 → 岡谷IC 付近	みどり湖PA
	8/14 月	E4	東北自動車道	西那須野塩原IC付近	139.1	13:00~22:00	16時	30km	約 1時間 15分	約 20分	約 55分	白河IC 付近 → 西那須野塩原IC 付近	那須高原SA、黒磯PA
	8/14 月	E17	関越自動車道	駒寄PA付近	95.7	13:00~20:00	16時	20km	約 1時間 0分	約 15分	約 15分	昭和IC 付近 → 前橋IC 付近	赤城高原SA、赤城PA、駒寄PA
	8/14 月	E20	中央自動車道	小仏TN付近	39.6	12:00~翌0:00	17時	25km	約 1時間 40分	約 20分	約 1時間 20分	大月IC 付近 → 八王子JCT 付近	談合坂SA、藤野PA
	8/14 月	E4	東北自動車道	上河内SA付近	114.7	14:00~23:00	17時	20km	約 50分	約 15分	約 35分	西那須野塩原IC 付近 → 宇都宮IC 付近	矢板北PA、上河内SA
	8/14 月	E6	常磐自動車道	柏IC付近	8.6	15:00~20:00	17時	15km	約 40分	約 15分	約 25分	谷田部IC 付近 → 流山IC 付近	守谷SA
	8/14 月	E6	常磐自動車道	千代田石岡IC付近	52.3	15:00~19:00	17時	10km	約 20分	約 5分	約 15分	岩間IC 付近 → 土浦北IC 付近	美野里PA、千代田PA
	8/14 月	E17	関越自動車道	高坂SA付近	34.6	14:00~23:00	17時	35km	約 1時間 10分	約 25分	約 45分	本庄尻玉IC 付近 → 鶴ヶ島IC 付近	寄居PA、嵐山PA、高坂SA
	8/14 月	E14	京葉道路	穴川IC付近	24.7	15:00~19:00	17時	10km	約 30分	約 10分	約 20分	市原IC 付近 → 穴川IC 付近	-
	8/14 月	CA	東京湾アクアライン	海ほたるPA付近	7.5	14:00~22:00	17時	15km	約 45分	約 15分	約 30分	木更津JCT 付近 → 川崎浮島JCT 付近	海ほたるPA
	8/14 月	E1	東名高速道路	横浜青葉IC付近	13.3	17:00~23:00	18時	10km	約 30分	約 10分	約 20分	綾瀬SIC 付近 → 横浜青葉IC 付近	港北PA
	8/14 月	E4	東北自動車道	加須IC付近	33.4	14:00~22:00	18時	30km	約 1時間 0分	約 15分	約 45分	栃木IC 付近 → 加須IC 付近	佐野SA、羽生PA
	8/14 月	E6	常磐自動車道	那珂IC付近	89.6	15:00~22:00	18時	15km	約 40分	約 10分	約 30分	日立南太田IC 付近 → 水戸IC 付近	東海PA、田野PA
	8/14 月	E6	常磐自動車道	日立中央IC付近	115.0	15:00~21:00	18時	20km	約 50分	約 15分	約 35分	高萩IC 付近 → 日立南太田IC 付近	日立中央PA
	8/14 月	E18	上信越自動車道	富岡IC付近	21.0	16:00~20:00	18時	10km	約 25分	約 10分	約 15分	松井田妙義IC 付近 → 富岡IC 付近	-
	8/14 月	C4	首都圏中央連絡自動車道	八王子JCT付近	38.1	6:00~14:00	7時	15km	約 45分	約 15分	約 30分	青梅IC 付近 → 八王子JCT 付近	-
	8/15 火	E17	関越自動車道	赤城IC付近	113.2	11:00~19:00	14時	15km	約 45分	約 15分	約 30分	月夜野IC 付近 → 赤城IC 付近	赤城高原SA、赤城PA
	8/15 火	E1	東名高速道路	綾瀬SIC付近	27.8	12:00~23:00	15時	25km	約 1時間 0分	約 15分	約 45分	大井松田IC 付近 → 横浜町田IC 付近	中井PA、海老名SA
	8/15 火	E19	長野自動車道	みどり湖PA付近	7.9	14:00~19:00	15時	15km	約 45分	約 10分	約 35分	松本IC 付近 → 岡谷IC 付近	みどり湖PA
	8/15 火	E17	関越自動車道	高坂SA付近	34.6	12:00~21:00	15時	30km	約 1時間 0分	約 20分	約 40分	本庄尻玉IC 付近 → 鶴ヶ島IC 付近	寄居PA、嵐山PA、高坂SA
	8/15 火	E17	関越自動車道	駒寄PA付近	95.7	13:00~20:00	15時	10km	約 30分	約 10分	約 20分	赤城IC 付近 → 前橋IC 付近	赤城PA、駒寄PA
	8/15 火	E18	上信越自動車道	藤岡JCT付近	0.0	13:00~17:00	15時	10km	約 20分	約 10分	約 10分	吉井IC 付近 → 藤岡JCT 付近	藤岡PA
	8/15 火	E1	東名高速道路	都夫良野TN付近	70.0	14:00~22:00	16時	15km	約 40分	約 15分	約 25分	御殿場JCT 付近 → 大井松田IC 付近	足柄SA、鮎沢PA
	8/15 火	E20	中央自動車道	小仏TN付近	39.6	10:00~23:00	16時	25km	約 1時間 40分	約 20分	約 1時間 20分	大月IC 付近 → 八王子JCT 付近	談合坂SA、藤野PA
	8/15 火	E4	東北自動車道	上河内SA付近	114.7	13:00~21:00	16時	20km	約 50分	約 15分	約 35分	西那須野塩原IC 付近 → 宇都宮IC 付近	矢板北PA、上河内SA
8/15 火	E4	東北自動車道	西那須野塩原IC付近	139.1	13:00~22:00	16時	30km	約 1時間 15分	約 20分	約 55分	白河IC 付近 → 西那須野塩原IC 付近	那須高原SA、黒磯PA	
8/15 火	E4	東北自動車道	羽生PA付近	42.9	14:00~20:00	17時	20km	約 40分	約 10分	約 30分	栃木IC 付近 → 羽生IC 付近	佐野SA、羽生PA	
8/15 火	E18	上信越自動車道	富岡IC付近	21.0	15:00~20:00	17時	10km	約 25分	約 10分	約 15分	松井田妙義IC 付近 → 富岡IC 付近	-	
8/15 火	E14	京葉道路	穴川IC付近	24.7	15:00~19:00	17時	10km	約 30分	約 10分	約 20分	市原IC 付近 → 穴川IC 付近	-	

【別紙-1】関東甲信地方・静岡県内の高速道路等における主な渋滞(ピーク渋滞長10km以上)

凡例 IC:インターチェンジ JCT:ジャンクション SA:サービスエリア PA:パーキングエリア SIC:スマートインターチェンジ BS:バスストップ TN:トンネル

:ピーク時の渋滞長が30km以上の渋滞

方面	ピーク時の月・日・曜日	道路名	渋滞の先頭	KP	時間帯	ピーク時間	ピーク時の渋滞長	通過所要時間			ピーク渋滞時概略渋滞区間(末尾→先頭)	渋滞発生区間に含まれる休憩施設名※
								ピーク渋滞時①	通常時②	増加①→②		
上り方面	8/15 火	 東京湾アクアライン	うみ海ほたるPA付近	7.5	14:00~22:00	17時	15km	約 45 分	約 15 分	約 30 分	木更津JCT 付近 → 川崎浮島JCT 付近	うみ海ほたるPA
	8/15 火	 東名高速道路	よこはまあおば横浜青葉IC付近	13.3	17:00~翌0:00	18時	10km	約 30 分	約 10 分	約 20 分	綾瀬SIC 付近 → 横浜青葉IC 付近	こうぼく港北PA
	8/15 火	 東北自動車道	くま久喜IC付近	26.3	16:00~20:00	18時	15km	約 30 分	約 10 分	約 20 分	館林IC 付近 → 久喜IC 付近	はこね羽生PA
	8/15 火	 常磐自動車道	ひたちちゅうおう日立中央IC付近	115.0	16:00~20:00	18時	15km	約 40 分	約 15 分	約 25 分	高萩IC 付近 → 日立南太田IC 付近	ひたちちゅうおう日立中央PA
	8/15 火	 首都圏中央連絡自動車道	はちおうじ八王子JCT付近	38.1	6:00~13:00	7時	15km	約 45 分	約 15 分	約 30 分	青梅IC 付近 → 八王子JCT 付近	-
	8/16 水	 中央自動車道	たかいど高井戸出口付近	0.8	10:00~14:00	11時	10km	約 25 分	約 10 分	約 15 分	国立府中IC 付近 → 高井戸IC 付近	-
	8/16 水	 関越自動車道	あかぎ赤城IC付近	113.2	12:00~19:00	14時	10km	約 30 分	約 10 分	約 20 分	沼田IC 付近 → 赤城IC 付近	あかぎこしげんあかぎ赤城高原SA、赤城PA
	8/16 水	 東名高速道路	つぶらの都立良野TN付近	70.0	14:00~20:00	15時	10km	約 25 分	約 10 分	約 15 分	足柄SIC 付近 → 大井松田IC 付近	あかぎなかい足柄SA、鮎沢PA、中井PA
	8/16 水	 関越自動車道	こまよせ駒寄PA付近	95.7	13:00~19:00	15時	10km	約 30 分	約 10 分	約 20 分	赤城IC 付近 → 前橋IC 付近	あかぎこまよせ赤城PA、駒寄PA
	8/16 水	 東名高速道路	あやせ綾瀬SIC付近	27.8	13:00~22:00	16時	25km	約 1 時間 0 分	約 15 分	約 45 分	大井松田IC 付近 → 横浜町田IC 付近	なかいえびな中井PA、海老名SA
	8/16 水	 中央自動車道	こぼとけ小仏TN付近	39.6	11:00~22:00	16時	20km	約 1 時間 20 分	約 15 分	約 1 時間 5 分	大月IC 付近 → 八王子JCT 付近	だんごさかふじの談合坂SA、藤野PA
	8/16 水	 東北自動車道	にいなすのしおばら西那須野塩原IC付近	139.1	13:00~20:00	16時	20km	約 50 分	約 15 分	約 35 分	白河IC 付近 → 西那須野塩原IC 付近	なすこうげんくろいそ那須高原SA、黒磯PA
	8/16 水	 東京湾アクアライン	うみ海ほたるPA付近	7.5	14:00~20:00	16時	10km	約 30 分	約 10 分	約 20 分	袖ヶ浦IC 付近 → 川崎浮島JCT 付近	うみ海ほたるPA
	8/16 水	 東北自動車道	はこね羽生PA付近	42.9	15:00~20:00	17時	20km	約 40 分	約 10 分	約 30 分	栃木IC 付近 → 羽生IC 付近	さの佐野SA、羽生PA
	8/16 水	 東北自動車道	かみかわら上河内SA付近	114.7	14:00~20:00	17時	15km	約 40 分	約 10 分	約 30 分	西那須野塩原IC 付近 → 宇都宮IC 付近	やいたきたかみかわら矢板北PA、上河内SA
	8/16 水	 関越自動車道	たかさか高坂SA付近	34.6	14:00~21:00	17時	25km	約 50 分	約 15 分	約 35 分	本庄児玉IC 付近 → 鶴ヶ島IC 付近	よしいらんざんたかさか寄居PA、嵐山PA、高坂SA
8/16 水	 京葉道路	あながわ穴川IC付近	24.7	15:00~19:00	17時	10km	約 30 分	約 10 分	約 20 分	市原IC 付近 → 穴川IC 付近	-	
8/16 水	 首都圏中央連絡自動車道	はちおうじ八王子JCT付近	38.1	7:00~12:00	8時	10km	約 30 分	約 10 分	約 20 分	日の出IC 付近 → 八王子JCT 付近	-	

※路線番号が複数振られている路線については、渋滞が発生する区間の路線番号を記載しています。
 ※下り方面は、 東京外環自動車道および  首都圏中央連絡自動車道(圏央道)における「外回り」、 北関東自動車道における「東行き」を含みます。
 ※上り方面は、 東京外環自動車道および  首都圏中央連絡自動車道(圏央道)における「内回り」、 北関東自動車道における「西行き」を含みます。
 ※  東京外環自動車道においては、高谷JCTに向かう方向(時計回り)を「外回り」、大泉JCTに向かう方向(反時計回り)を「内回り」としています。
 ※  首都圏中央連絡自動車道においては、大栗JCTに向かう方向(時計回り)を「外回り」、茅ヶ崎JCTに向かう方向(反時計回り)を「内回り」としています。
 ※  北関東自動車道においては、水戸南ICに向かう方向を「東行き」、高崎JCTに向かう方向を「西行き」としています。
 ※渋滞発生区間に含まれる休憩施設については、本線部の混雑に合わせて休憩施設も混雑する可能性がありますので、参考にしていただき、快適な旅行計画にお役立てください。
 ※事故や天候の影響などで実際の渋滞状況が予測と異なることがあります。