

令和5年7月28日
東日本高速道路株式会社
東北支社郡山管理事務所

E4 東北自動車道 白河IC 入口ランプ 夜間閉鎖のお知らせ

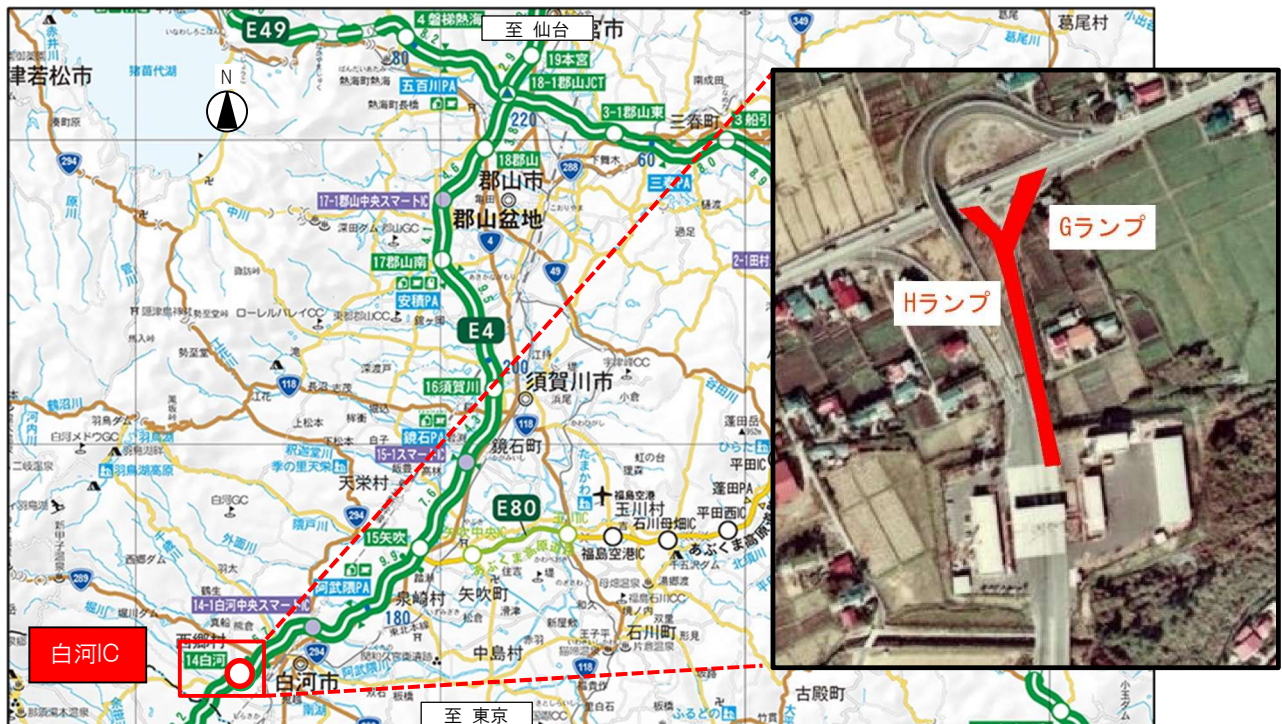
8月21日(月)～23日(水) 各日夜20時から翌朝5時まで
～料金所屋根改築工事を行います～

NEXCO東日本 郡山管理事務所(福島県郡山市)では、E4 東北自動車道(以下「東北道」)白河インターチェンジ(以下「IC」)の入口ランプにて料金所屋根改築工事を行うため、夜間閉鎖を実施します。

お客さまには大変ご迷惑をおかけしますが、お出かけの際には時間にゆとりをもってくださいよう、ご理解とご協力をお願いします。

1. 閉鎖箇所および日時

(1)閉鎖箇所:東北道 白河IC 入口ランプ



地理院地図(国土地理院)(<https://maps.gsi.go.jp/>)をもとに、東日本高速道路(株)が加工

※各路線に付している E4 等の表示は、高速道路等の路線番号(ナンバリング)を示しています。



(2)日時

実施日：令和5年8月21日(月)～23日(水) 各日夜20時～翌朝5時

予備日：8月24日(木)～25日(金)・8月28日(月)～31日(木) 各日夜20時～翌朝5時

日	月	火	水	木	金	土
8月20日	8月21日	8月22日	8月23日	8月24日	8月25日	8月26日
	20時 5時	20時 5時	20時 5時	20時 5時	20時 5時	20時 5時
	閉鎖		閉鎖		予備日	
8月27日	8月28日	8月29日	8月30日	8月31日	9月1日	9月2日
	20時 5時	20時 5時	20時 5時	20時 5時		
	予備日		予備日		予備日	

凡例

- ・  白河IC入口 実施日
- ・  白河IC入口 予備日

※荒天時は、予備日に順延します。

※工事実施判断は、Twitterなどでお知らせします。



2. 迂回路

迂回にあたっては、【別紙】をご参照ください。

迂回により所要時間が長くなりますので、お時間にゆとりをもってお出かけください。

3. 工事概要

東北道 白河ICの入口レーンにおいて、料金所屋根改築工事の柱建て込み作業を実施いたします。この工事を行うレーンは2車線であり、工事実施にあたって通常の車線規制では施工が出来ないことから、ランプを閉鎖して作業を行う必要があります。

そのため、お客さまへ極力ご迷惑をおかけしないよう、交通量が少ない平日の夜間にランプの閉鎖を行い、工事を集中的かつ効率的に実施します。安全・快適に高速道路をご利用いただくために必要な工事ですので、ご理解とご協力をお願いします。



柱建方状況



大梁建入作業状況

4. 交通情報の入手方法について

(1) 配布・掲示物によるご案内

- ・予告看板やポスター・リーフレットを、周辺の料金所・休憩施設に掲示します。
- ・横断幕を高速道路上の跨道橋に掲示します。

(2) お出かけ前に入手できる道路交通情報

- ・NEXCO東日本お客さまセンター(24時間オペレーターが対応)

ナビダイヤル: 0570-024-024

または: 03-5308-2424

- ・NEXCO東日本 道路交通情報サイト「ドラとら」

リアルタイム情報 <https://www.drivetraffic.jp/>

工事規制情報 <https://www.drivetraffic.jp/construction-regulation>

- ・日本道路交通情報センター(JARTIC) 道路交通情報

全国共通ダイヤル 050-3369-6666(携帯電話短縮ダイヤル#8011)

※全国どこからでも最寄りの情報センターに接続します。

東北地方高速情報 050-3369-6761

福島情報 050-3369-6607

【アドレス】<https://www.jartic.or.jp/>

- ・LINE公式アカウント「NEXCO東日本」

NEXCO東日本管内の通行止め状況などをお知らせしています。

【検索】「NEXCO東日本」で検索 【ID】 @e-nexco

【お友達登録2次元コード】



(3) 高速道路をご利用中に入手できる道路交通情報

- ・道路情報板

- ・ハイウェイラジオ(AM1620kHz)

ハイウェイラジオを放送している区間は、高速道路上の標識によりご案内しております。

- ・ハイウェイ情報ターミナル

SA・PAに設置しているモニター画面などにより、道路情報を分かりやすくお知らせします。

- ・VICS

VICS対応のカーナビゲーションなどの搭載機で、道路交通情報が入手できます。

※Twitterの公式アカウントでも情報を配信しています。

「NEXCO東日本(東北)」(@e_nexco_tohoku)

迂回路のご案内

① 白河IC～矢吹IC間迂回路

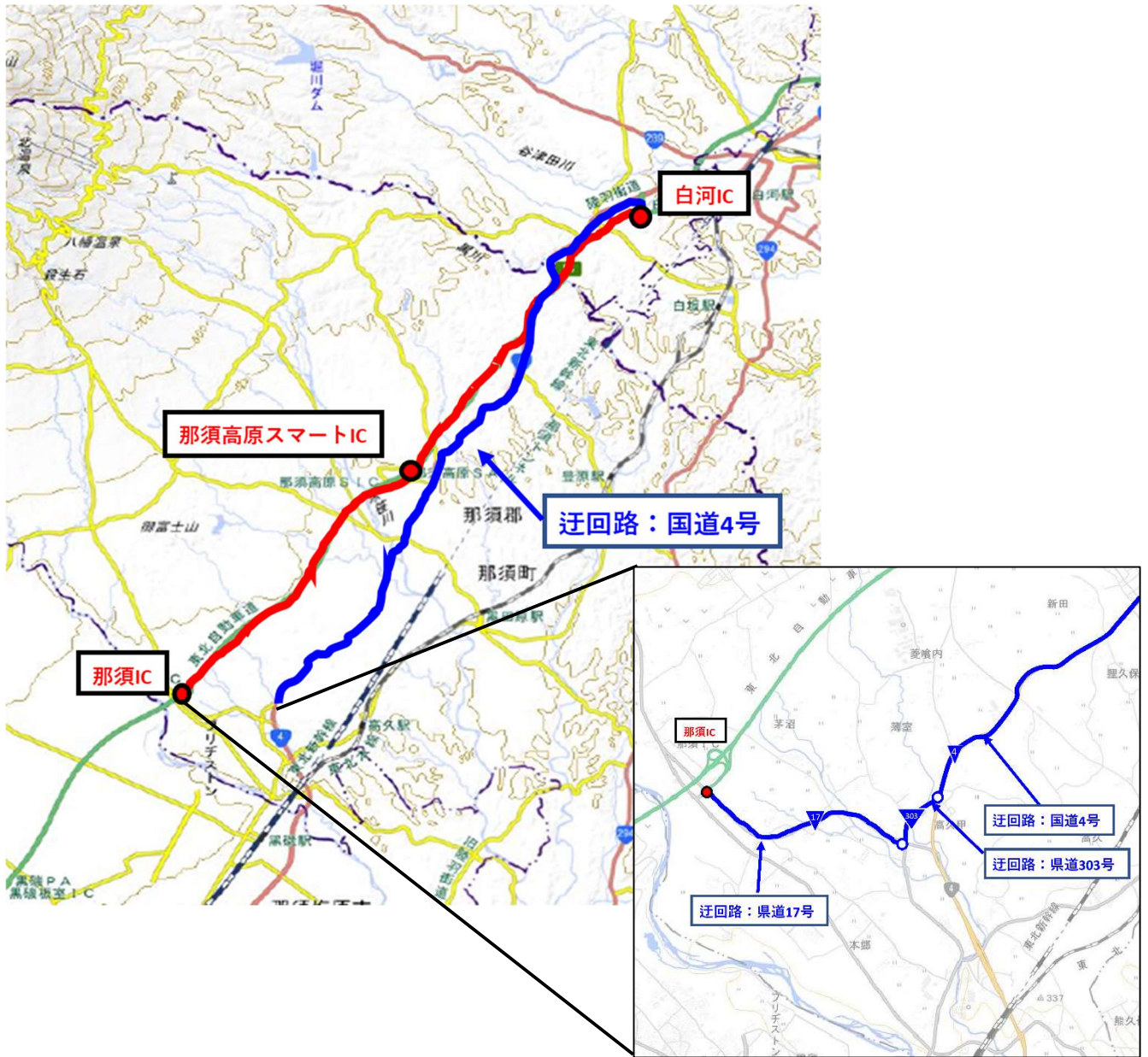


地理院地図(国土院) (<https://maps.gsi.go.jp/>)をもとに、東日本高速道路株が加工

■ 迂回路比較 白河IC～矢吹IC(白河中央スマートICはETC専用)

	経路	距離	所要時間
通常	白河IC⇒矢吹IC	17.1km	11分
一般道 迂回経路	白河IC⇒ <u>国道4号</u> ⇒矢吹IC	16.3km	23分

② 白河IC～那須IC間迂回路



地理院地図(国土地理院) (<https://maps.gsi.go.jp/>)をもとに、東日本高速道路㈱が加工

■ 迂回路比較 白河IC～那須IC(那須高原スマートICはETC専用)

※那須高原スマートIC 車長 12m以上は入れません。

	経路	距離	時間
通常	白河IC⇒那須IC	約21km	約19分
一般道迂回路	白河IC⇒ <u>国道4号</u> ⇒ <u>県道303号</u> ⇒ <u>県道17号</u> ⇒那須IC	約20.3km	約26分