



令和5年7月28日  
東日本高速道路株式会社  
東北支社鶴岡管理事務所

**E7** 日本海東北自動車道 上下線 鶴岡西IC～酒田IC、  
**E48** 山形自動車道 上下線 鶴岡IC～鶴岡JCT  
夜間通行止めのお知らせ

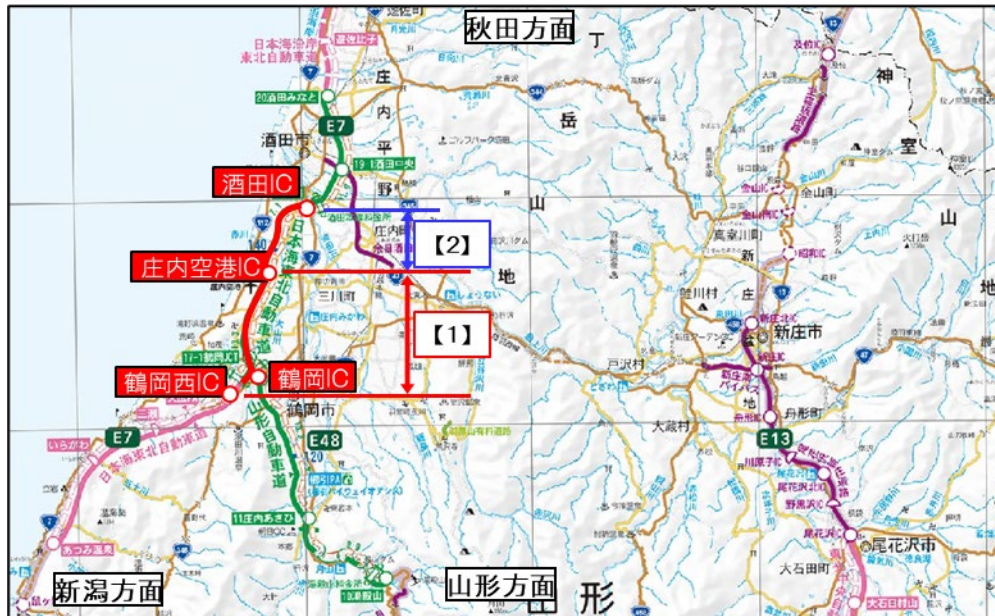
8月21日(月)～9月15日(金)夜20時から翌朝6時まで  
～舗装補修工事等を行います～

NEXCO東日本 鶴岡管理事務所(山形県鶴岡市)では、**E7** 日本海東北自動車道(以下「日東道」)上下線 鶴岡西インターチェンジ(以下「IC」)から酒田ICおよび **E48** 山形自動車道(以下「山形道」)上下線 鶴岡ICから鶴岡ジャンクション(以下「JCT」)にて舗装補修工事等を行うため、夜間通行止めを実施します。

お客さまには大変ご迷惑をおかけしますが、お出かけの際には時間にゆとりを持っていただきますようお願いとご協力をお願いします。

1. 通行止め区間および日時

- (1)通行止め区間:【1】日東道 上下線 鶴岡西IC～庄内空港IC  
山形道 上下線 鶴岡IC～鶴岡JCT
- 【2】日東道 上下線 庄内空港IC～酒田IC






※各路線に付している **E7** 等の表示は、高速道路等の路線番号(ナンバリング)を示しています。

(2)日時

- 実施日:【1】令和5年8月21日(月)～9月5日(火) 夜20時～翌朝6時
- 【2】令和5年9月6日(水)～9月15日(金) 夜20時～翌朝6時
- 予備日: 令和5年9月19日(火)～9月29日(金) 夜20時～翌朝6時

日	月	火	水	木	金	土
8月20日	8月21日	8月22日	8月23日	8月24日	8月25日	8月26日
	20時 6時	20時 6時	20時 6時	20時 6時	20時 6時	20時 6時
	← 区間① →		← 区間① →		← 区間① →	
8月27日	8月28日	8月29日	8月30日	8月31日	9月1日	9月2日
	20時 6時	20時 6時	20時 6時	20時 6時	20時 6時	20時 6時
	← 区間① →		← 区間① →		← 区間① →	
9月3日	9月4日	9月5日	9月6日	9月7日	9月8日	9月9日
	20時 6時	20時 6時	20時 6時	20時 6時	20時 6時	20時 6時
	← 区間① →		← 区間② →		← 区間② →	
9月10日	9月11日	9月12日	9月13日	9月14日	9月15日	9月16日
	20時 6時	20時 6時	20時 6時	20時 6時	20時 6時	20時 6時
	← 区間② →		← 区間② →		← 区間② →	
9月17日	9月18日	9月19日	9月20日	9月21日	9月22日	9月23日
		20時 6時	20時 6時	20時 6時	20時 6時	20時 6時
		← 予備日 →		← 予備日 →		← 予備日 →
9月24日	9月25日	9月26日	9月27日	9月28日	9月29日	9月30日
	20時 6時	20時 6時	20時 6時	20時 6時	20時 6時	20時 6時
	← 予備日 →		← 予備日 →		← 予備日 →	

【凡例】

- 
 日本海東北自動車道 鶴岡西 I C ~ 庄内空港 I C  
 山形自動車道 鶴岡IC ~ 鶴岡JCT 夜間通行止め 実施日
- 
 日本海東北自動車道 庄内空港 I C ~ 酒田 I C 夜間通行止め 実施日
- 
 区間①・② 夜間通行止め 予備日

※荒天時は、予備日に順延します。

※工事実施判断は、Twitterなどでお知らせします。



2. 迂回路

迂回にあたっては、【別紙1】をご参照ください。

迂回により所要時間が長くなりますので、お時間にゆとりをもってお出かけください。

### 3. 工事概要

日東道 上下線 鶴岡西IC⇔酒田ICおよび山形道 上下線 鶴岡IC⇔鶴岡JCT間において、路面の損傷が発生しているため、舗装補修工事を実施します。お客さまへ極力ご迷惑をおかけしないよう、交通量が少ない平日の夜間に通行止めを行い、工事を集中的かつ効率的に実施します。安全・快適に高速道路をご利用いただくために必要な工事ですので、ご理解とご協力をお願いします。



舗装損傷写真



舗装補修工事 作業状況写真

#### 4. 交通情報の入手方法について

##### (1) 配布・掲示物によるご案内

- ・予告看板やポスター・リーフレットを、周辺の料金所・休憩施設に掲示します。

##### (2) お出かけ前に入手できる道路交通情報

- ・NEXCO東日本お客さまセンター(24時間オペレーターが対応)

ナビダイヤル: 0570-024-024

または: 03-5308-2424

- ・NEXCO東日本 道路交通情報サイト「ドラとら」

リアルタイム情報 <https://www.drivetraffic.jp/>

工事規制情報 <https://www.drivetraffic.jp/construction-regulation>

- ・日本道路交通情報センター(JARTIC) 道路交通情報

全国共通ダイヤル 050-3369-6666(携帯電話短縮ダイヤル#8011)

※全国どこからでも最寄りの情報センターに接続します。

東北地方高速情報 050-3369-6761

山形情報 050-3369-6606

【アドレス】 <https://www.jartic.or.jp/>

- ・LINE公式アカウント「NEXCO東日本」

NEXCO東日本管内の通行止め状況などをお知らせしています。

【検索】「NEXCO東日本」で検索 【ID】 @e-nexco

【お友達登録2次元コード】



##### (3) 高速道路をご利用中に入手できる道路交通情報

- ・道路情報板

- ・ハイウェイラジオ(AM1620kHz)

ハイウェイラジオを放送している区間は、高速道路上の標識によりご案内しております。

- ・ハイウェイ情報ターミナル

SA・PAに設置しているモニター画面などにより、道路情報を分かりやすくお知らせします。

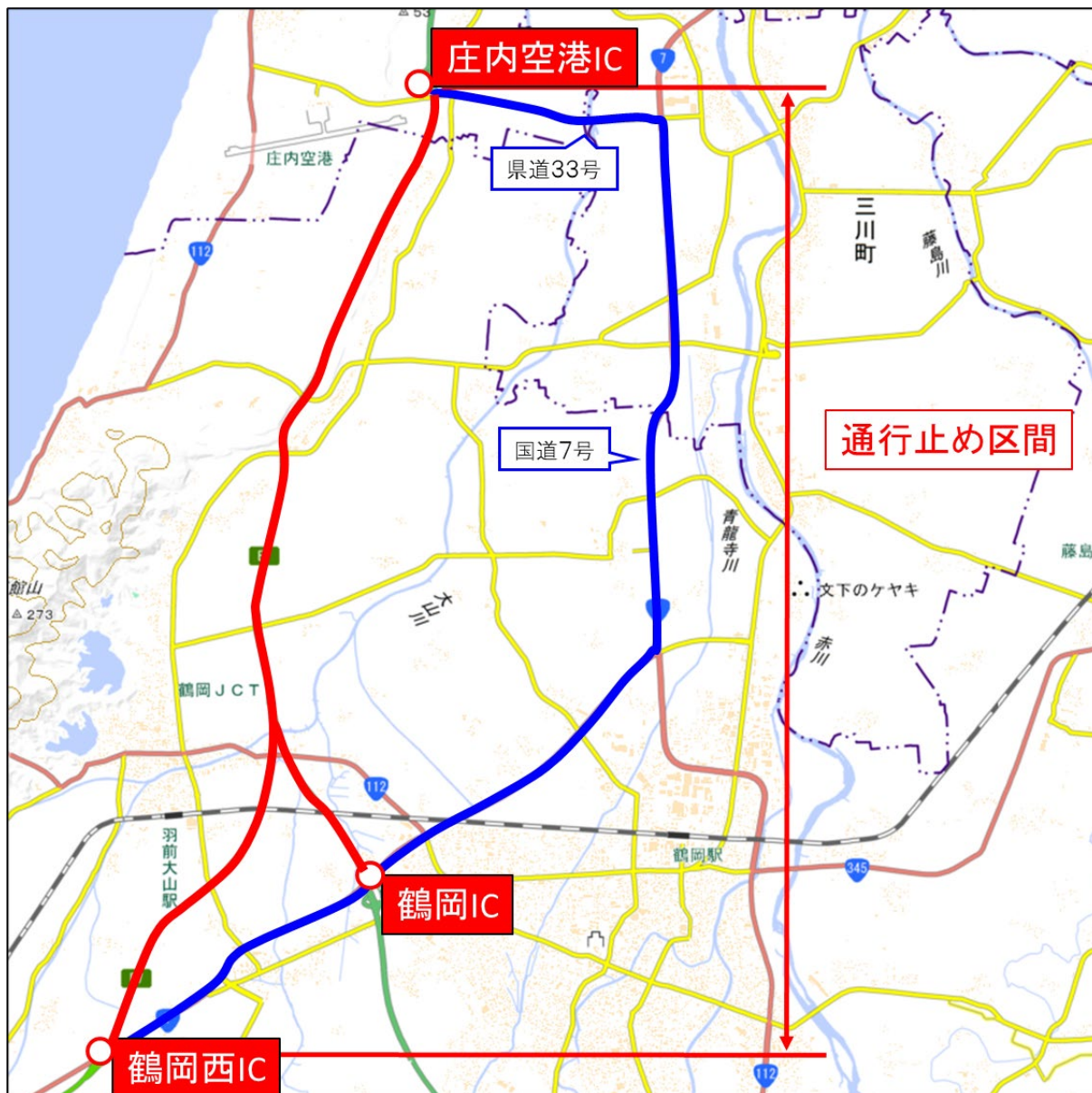
- ・VICS

VICS対応のカーナビゲーションなどの搭載機で、道路交通情報が入手できます。

※Twitterの公式アカウントでも情報を配信しています。

「NEXCO東日本(東北)」(@e\_nexco\_tohoku)

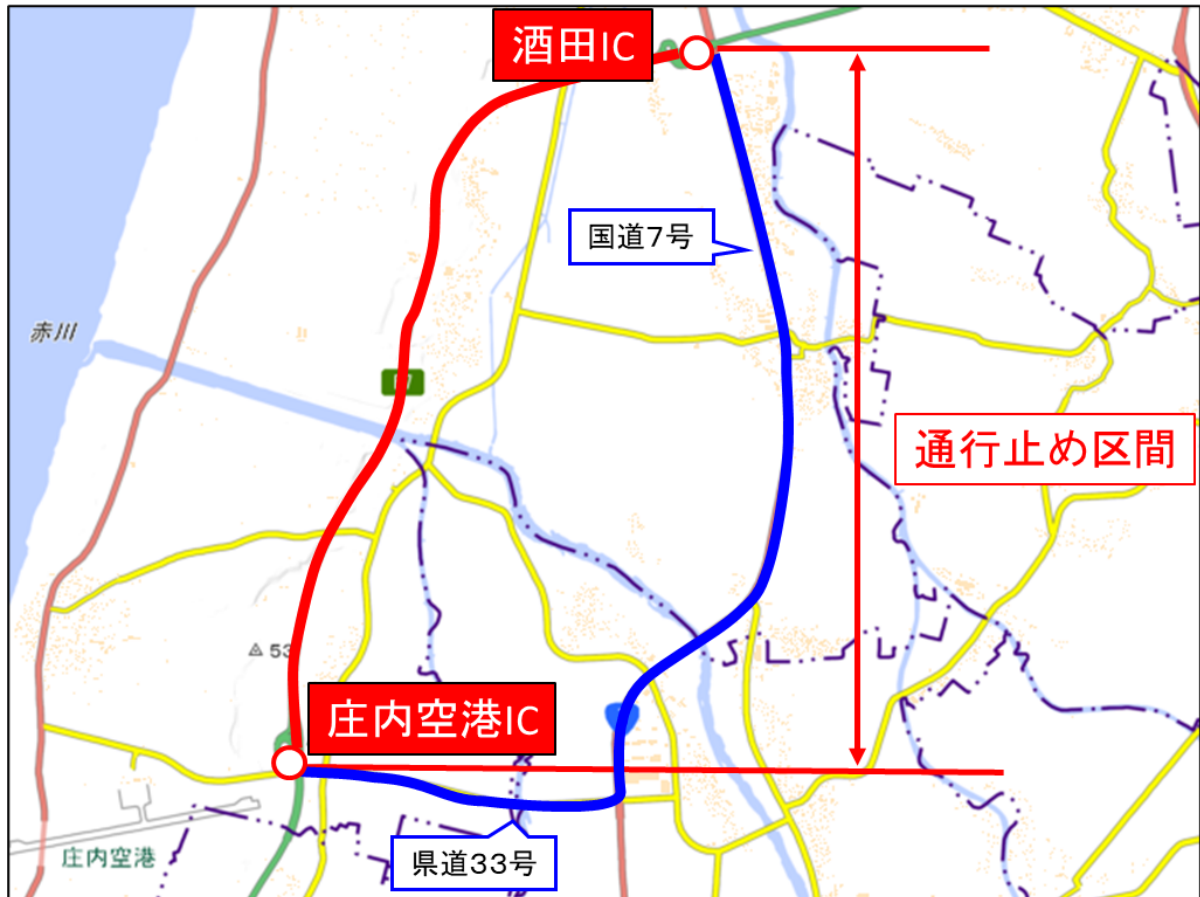
## 迂回路のご案内



地理院地図(国土地理院)(<https://maps.gsi.go.jp/>)をもとに東日本高速道路(株)が加工

	経路	距離	時間
① 鶴岡IC～庄内空港IC			
通常	鶴岡 IC⇔庄内空港IC	約10.3km	約9分
一般道迂回経路	鶴岡IC⇔ <u>国道7号</u> ⇔ <u>県道33号</u> ⇔庄内空港IC	約13.1km	約16分
② 鶴岡西IC～庄内空港IC			
通常	鶴岡西 IC⇔庄内空港IC	約12.3km	約9分
一般道迂回経路	鶴岡西IC⇔ <u>国道7号</u> ⇔ <u>県道33号</u> ⇔庄内空港IC	約16.9km	約21分

## 迂回路のご案内



地理院地図(国土地理院)(<https://maps.gsi.go.jp/>)をもとに東日本高速道路(株)が加工

	経路	距離	時間
通常	庄内空港IC⇔酒田IC	約7.1km	約7分
一般道 迂回経路	庄内空港IC⇔ <u>県道33号</u> ⇔ <u>国道7号</u> ⇔酒田IC	約9.5km	約12分