

資料1

1. 閉鎖箇所および日時

(1)閉鎖箇所:山形自動車道(以下「山形道」) 笹谷IC 下り線出口ランプ



「地理院地図(国土地理院)(<https://maps.gsi.go.jp/>)をもとに、東日本高速道路(株)が加工」

(2)日時

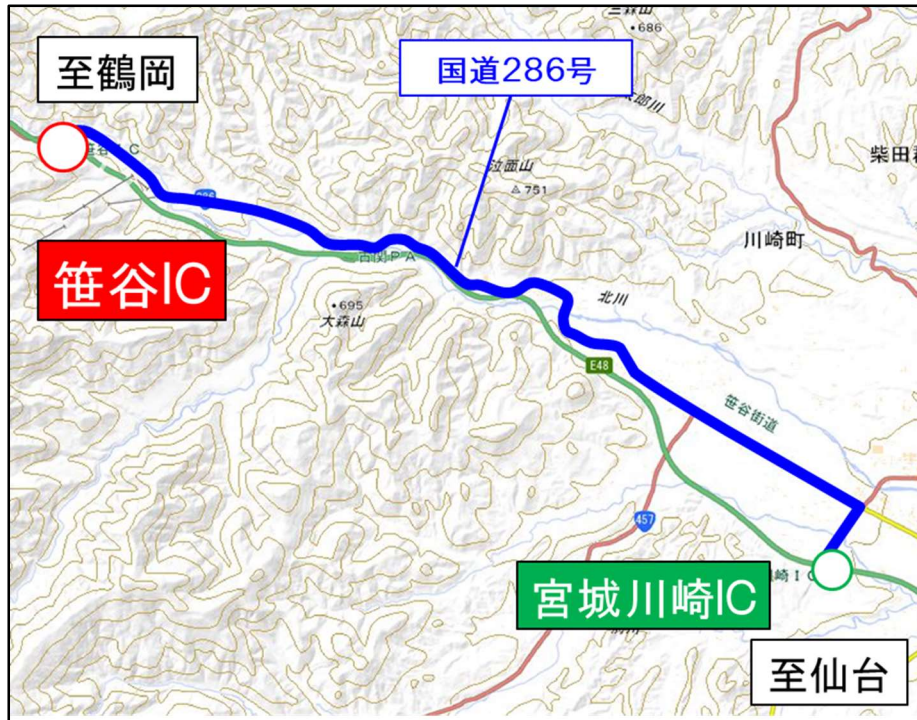
実施日:令和5年 8月28日(月)～ 9月15日(金) 夜20時～翌朝6時
 令和5年10月10日(火)～10月18日(水) 夜20時～翌朝6時
 予備日:令和5年 9月19日(火)～ 9月22日(金) 夜20時～翌朝6時
 令和5年10月19日(木)～10月23日(月) 夜20時～翌朝6時

日	月	火	水	木	金	土
8月27日	8月28日	8月29日	8月30日	8月31日	9月1日	9月2日
	20時	6時	20時	6時	20時	6時
	閉鎖		閉鎖		閉鎖	
9月3日	9月4日	9月5日	9月6日	9月7日	9月8日	9月9日
	20時	6時	20時	6時	20時	6時
	閉鎖		閉鎖		閉鎖	
9月10日	9月11日	9月12日	9月13日	9月14日	9月15日	9月16日
	20時	6時	20時	6時	20時	6時
	閉鎖		閉鎖		閉鎖	
9月17日	9月18日	9月19日	9月20日	9月21日	9月22日	9月23日
		20時	6時	20時	6時	20時
		予備日		予備日		予備日

10月8日	10月9日	10月10日	10月11日	10月12日	10月13日	10月14日
		20時	6時	20時	6時	20時
		閉鎖		閉鎖		閉鎖
10月15日	10月16日	10月17日	10月18日	10月19日	10月20日	10月21日
	20時	6時	20時	6時	20時	6時
	閉鎖		閉鎖		予備日	
10月22日	10月23日	10月24日	10月25日	10月26日	10月27日	10月28日
	20時	6時				
	予備日					

2. 迂回路

迂回により所要時間が長くなりますので、お時間にゆとりをもってお出かけください。



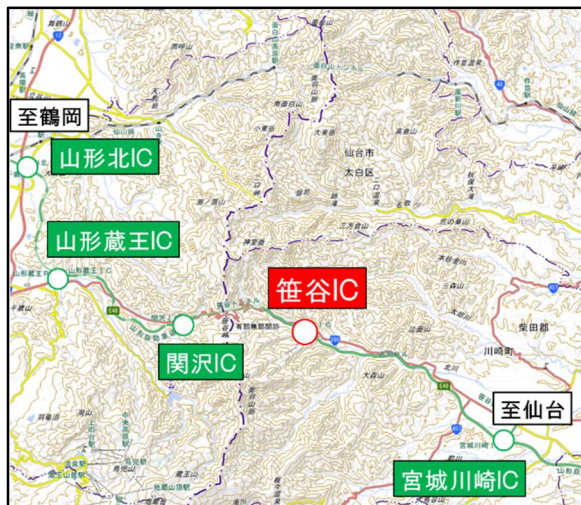
「地理院地図(国土地理院)(<https://maps.gsi.go.jp/>)をもとに、東日本高速道路(株)が加工」

	経路	距離	時間
通常	宮城川崎IC⇒笹谷IC	約12km	約10分
一般道 迂回経路	宮城川崎IC⇒ <u>国道286号</u> ⇒笹谷IC	約15km	約20分

資料2

1. 閉鎖箇所および日時

(1)閉鎖箇所:山形自動車道(以下「山形道」) 笹谷IC 下り線入口ランプ



「地理院地図(国土地理院)(<https://maps.gsi.go.jp/>)をもちに、東日本高速道路(株)が加工」

(2)日時

実施日:令和5年 9月25日(月)10時~28日(木)18時、10月2日(月)10時~5日(木)18時

予備日:令和5年 9月28日(木)18時~30日(土) 6時、10月5日(木)18時~7日(土)6時

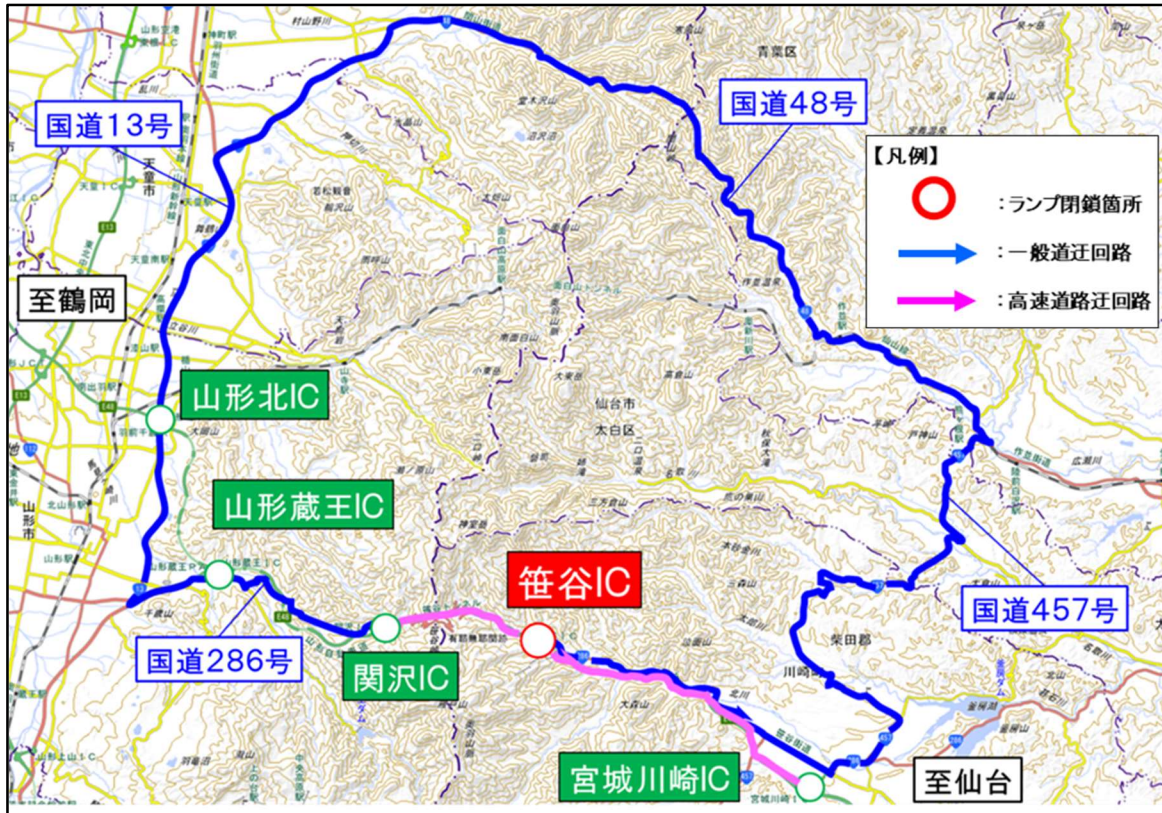
令和5年10月23日(月)10時~28日(土) 6時

日	月	火	水	木	金	土
9月24日	9月25日	9月26日	9月27日	9月28日	9月29日	9月30日
	10時			18時		6時
	← 閉鎖 →				← 予備日 →	
10月1日	10月2日	10月3日	10月4日	10月5日	10月6日	10月7日
	10時			18時		6時
	← 閉鎖 →				← 予備日 →	

10月22日	10月23日	10月24日	10月25日	10月26日	10月27日	10月28日
	10時			18時		6時
	← 予備日 →					

2. 迂回路

迂回により所要時間が長くなりますので、お時間にゆとりをもってお出かけください。



「地理院地図(国土地理院)(<https://maps.gsi.go.jp/>)をもとに、東日本高速道路(株)が加工」

	経路	距離	時間
通常	笹谷IC⇒関沢IC	約6km	約5分
一般道 迂回経路	笹谷IC⇒ <u>国道457号</u> ⇒ <u>国道48号</u> ⇒ <u>国道13号</u> ⇒ <u>国道286号</u> ⇒関沢IC	約100km	約160分
高速道路 迂回路	笹谷IC⇒国道286号⇒宮城川崎IC⇒関沢IC	約31km	約30分