

令和5年7月31日
東日本高速道路株式会社
東北支社山形管理事務所

E48 山形道 昼夜間ランプ閉鎖のお知らせ ～構造物・舗装の補修工事を行います～

NEXCO東日本 山形管理事務所(山形県山形市)では、構造物および舗装の補修工事を行うため、**E48** 山形自動車道(以下、「山形道」) 笹谷インターチェンジ(以下「IC」)の夜間ランプ閉鎖を実施します。お客さまには大変ご迷惑をおかけしますが、お出かけの際には時間にゆとりを持っていただきますよう、ご理解とご協力をお願いします。

1. ランプ閉鎖箇所および日時

番号	道路名	閉鎖箇所	期間	別添資料
①	E48 山形自動車道	笹谷 IC (下り出口ランプ)	8月28日(月)～9月15日(金) 10月10日(火)～18日(水) 夜20時～翌朝6時	資料1
②		笹谷 IC (下り入口ランプ)	9月25日(月)10時～28日(木)18時 10月2日(月)10時～5日(木)18時	資料2

※各路線に付している **E48** 等の表示は、高速道路等の路線番号(ナンバリング)を示しています。

※荒天時は、予備日に順延します。

順延する場合の予備日や迂回路等については、別添資料をご覧ください。

※工事実施判断は、Twitterなどでお知らせします。




2. 工事概要

山形道笹谷IC下り線の入口・出口ランプにおいて、損傷した構造物および舗装の補修を行うため、構造物補修工事・舗装補修工事を実施します。

工事実施にあたって通常の車線規制では施工が出来ないことから、ランプを閉鎖して作業を行う必要があります。そのため、お客さまへ極力ご迷惑をおかけしないよう、交通量が少ない平日にランプの閉鎖を行い、工事を集中的かつ効率的に実施します。安全・快適に高速道路をご利用いただくために必要な工事ですので、ご理解とご協力をお願いします。



構造物 現況



構造物 補修後イメージ



舗装 現況



舗装 補修後イメージ

3. 交通情報の入手方法について

(1) 配布・掲示物によるご案内

- ・予告看板やポスター・リーフレットを、周辺の料金所・休憩施設に掲示します。
- ・横断幕を高速道路上の跨道橋に掲示します。

(2) お出かけ前に入手できる道路交通情報

- ・NEXCO東日本お客さまセンター(24時間オペレーターが対応)

ナビダイヤル: 0570-024-024

または: 03-5308-2424

- ・NEXCO東日本 道路交通情報サイト「ドラとら」

リアルタイム情報 <https://www.drivetraffic.jp/>

工事規制情報 <https://www.drivetraffic.jp/construction-regulation>

- ・日本道路交通情報センター(JARTIC) 道路交通情報

全国共通ダイヤル 050-3369-6666(携帯電話短縮ダイヤル#8011)

※全国どこからでも最寄りの情報センターに接続します。

東北地方高速情報 050-3369-6761

宮城情報 050-3369-6604

【アドレス】 <https://www.jartic.or.jp/>

・LINE公式アカウント「NEXCO東日本」

NEXCO東日本管内の通行止め状況などをお知らせしています。

【検索】「NEXCO東日本」で検索 【ID】 @e-nexco

【お友達登録2次元コード】



(3) 高速道路をご利用中に入手できる道路交通情報

・道路情報板

・ハイウェイラジオ(AM1620kHz)

ハイウェイラジオを放送している区間は、高速道路上の標識によりご案内しております。

・ハイウェイ情報ターミナル

SA・PAに設置しているモニター画面などにより、道路情報を分かりやすくお知らせします。

・VICS

VICS対応のカーナビゲーションなどの搭載機で、道路交通情報が入手できます。

※Twitterの公式アカウントでも情報を配信しています。「NEXCO東日本(東北)」(@e_nexco_tohoku)

資料1

1. 閉鎖箇所および日時

(1)閉鎖箇所:山形自動車道(以下「山形道」) 笹谷IC 下り線出口ランプ



「地理院地図(国土地理院)(<https://maps.gsi.go.jp/>)をもとに、東日本高速道路(株)が加工」

(2)日時

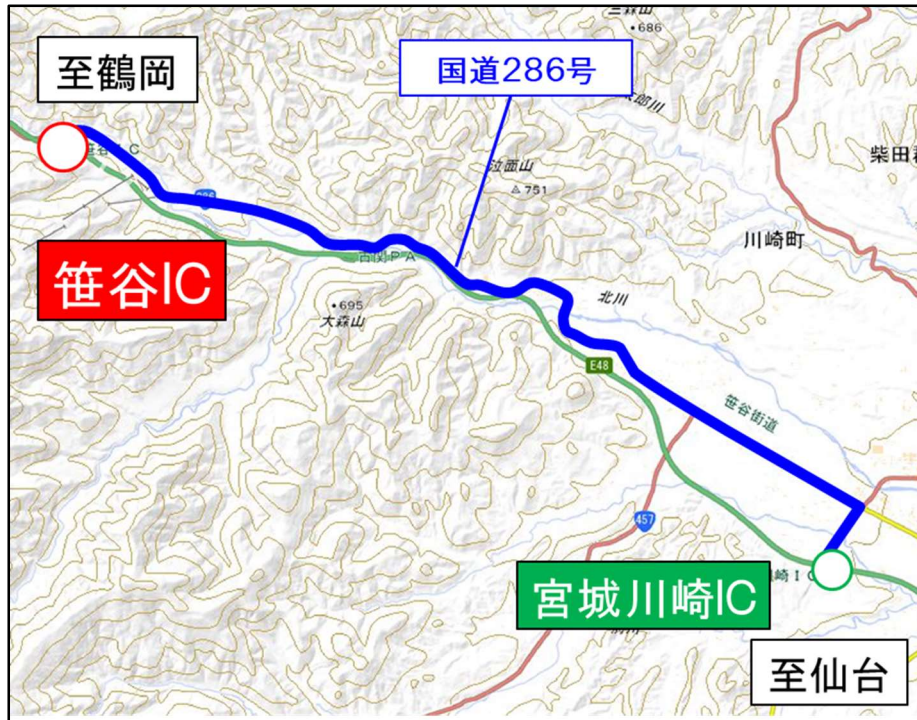
実施日:令和5年 8月28日(月)～ 9月15日(金) 夜20時～翌朝6時
 令和5年10月10日(火)～10月18日(水) 夜20時～翌朝6時
 予備日:令和5年 9月19日(火)～ 9月22日(金) 夜20時～翌朝6時
 令和5年10月19日(木)～10月23日(月) 夜20時～翌朝6時

日	月	火	水	木	金	土
8月27日	8月28日	8月29日	8月30日	8月31日	9月1日	9月2日
	20時	6時	20時	6時	20時	6時
	閉鎖		閉鎖		閉鎖	
9月3日	9月4日	9月5日	9月6日	9月7日	9月8日	9月9日
	20時	6時	20時	6時	20時	6時
	閉鎖		閉鎖		閉鎖	
9月10日	9月11日	9月12日	9月13日	9月14日	9月15日	9月16日
	20時	6時	20時	6時	20時	6時
	閉鎖		閉鎖		閉鎖	
9月17日	9月18日	9月19日	9月20日	9月21日	9月22日	9月23日
		20時	6時	20時	6時	20時
		予備日		予備日		予備日

10月8日	10月9日	10月10日	10月11日	10月12日	10月13日	10月14日
		20時	6時	20時	6時	20時
		閉鎖		閉鎖		閉鎖
10月15日	10月16日	10月17日	10月18日	10月19日	10月20日	10月21日
	20時	6時	20時	6時	20時	6時
	閉鎖		閉鎖		予備日	
10月22日	10月23日	10月24日	10月25日	10月26日	10月27日	10月28日
	20時	6時				
	予備日					

2. 迂回路

迂回により所要時間が長くなりますので、お時間にゆとりをもってお出かけください。



「地理院地図(国土地理院)(<https://maps.gsi.go.jp/>)をもとに、東日本高速道路(株)が加工」

	経路	距離	時間
通常	宮城川崎IC⇒笹谷IC	約12km	約10分
一般道 迂回経路	宮城川崎IC⇒ <u>国道286号</u> ⇒笹谷IC	約15km	約20分

資料2

1. 閉鎖箇所および日時

(1) 閉鎖箇所: 山形自動車道(以下「山形道」) 笹谷IC 下り線入口ランプ



「地理院地図(国土地理院)(<https://maps.gsi.go.jp/>)をもとに、東日本高速道路(株)が加工」

(2) 日時

実施日: 令和5年 9月25日(月)10時~28日(木)18時、10月2日(月)10時~5日(木)18時

予備日: 令和5年 9月28日(木)18時~30日(土) 6時、10月5日(木)18時~7日(土)6時

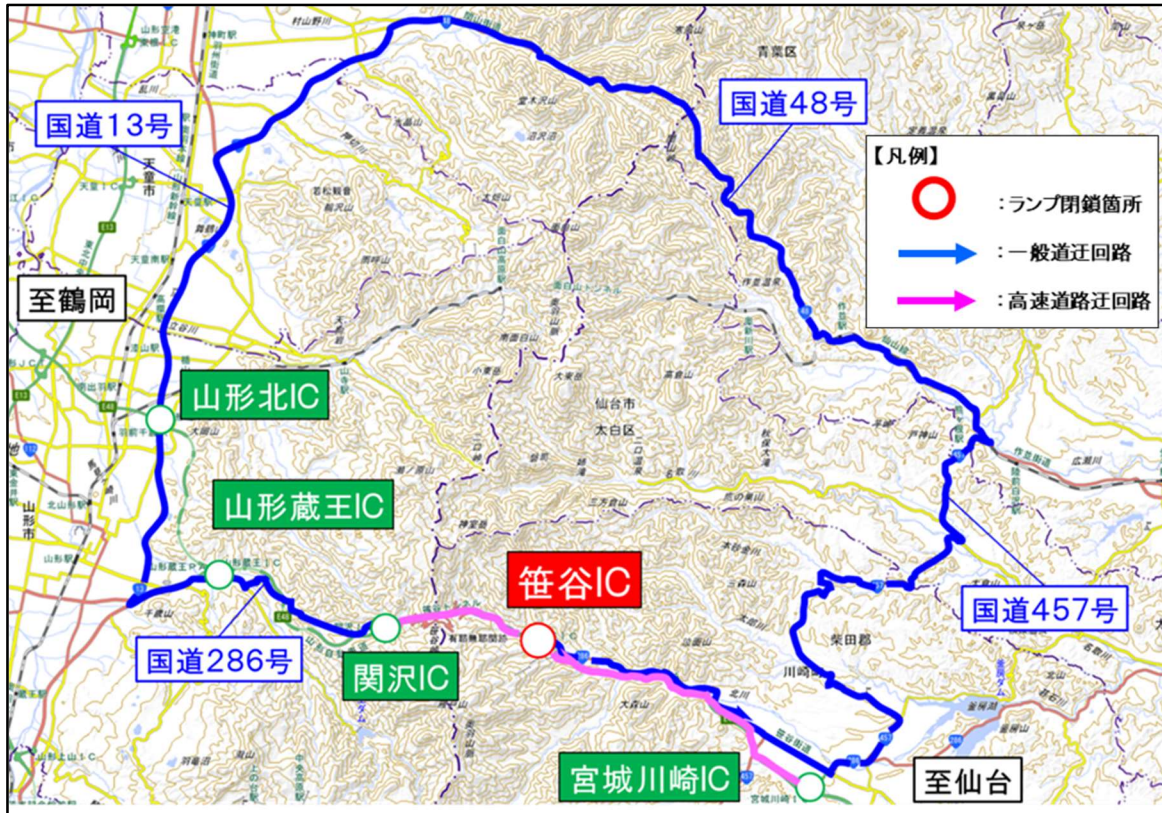
令和5年10月23日(月)10時~28日(土) 6時

日	月	火	水	木	金	土
9月24日	9月25日	9月26日	9月27日	9月28日	9月29日	9月30日
	10時			18時		6時
		← 閉鎖 →			← 予備日 →	
10月1日	10月2日	10月3日	10月4日	10月5日	10月6日	10月7日
	10時			18時		6時
		← 閉鎖 →			← 予備日 →	

10月22日	10月23日	10月24日	10月25日	10月26日	10月27日	10月28日
	10時			18時		6時
		← 予備日 →				

2. 迂回路

迂回により所要時間が長くなりますので、お時間にゆとりをもってお出かけください。



「地理院地図(国土地理院)(<https://maps.gsi.go.jp/>)をもとに、東日本高速道路(株)が加工」

	経路	距離	時間
通常	笹谷IC⇒関沢IC	約6km	約5分
一般道迂回経路	笹谷IC⇒ <u>国道457号</u> ⇒ <u>国道48号</u> ⇒ <u>国道13号</u> ⇒ <u>国道286号</u> ⇒関沢IC	約100km	約160分
高速道路迂回路	笹谷IC⇒国道286号⇒宮城川崎IC⇒関沢IC	約31km	約30分