

令和5年7月31日
 東日本高速道路株式会社
 東北支社山形管理事務所

E13 東北中央自動車道 上下線 南陽高島IC～東根IC 夜間通行止めのお知らせ

8月30日(水)～9月22日(金) 夜20時から翌朝6時まで
 ～舗装補修工事等を行います～

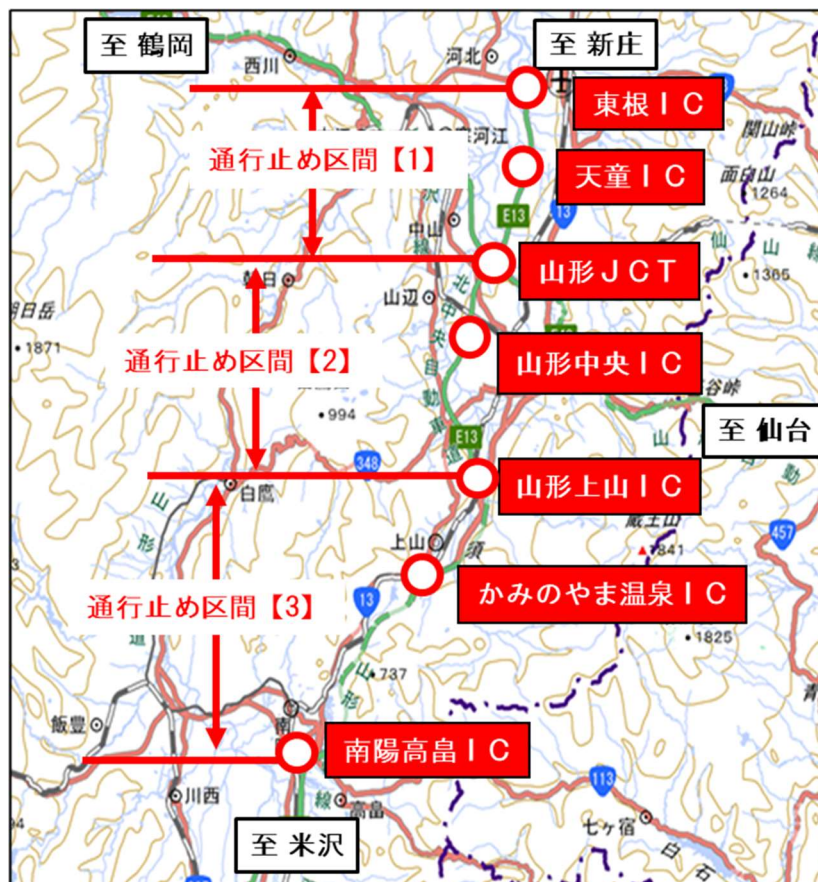
NEXCO東日本 山形管理事務所(山形県山形市)では、**E13** 東北中央自動車道(以下「東中道」)上下線 南陽高島(なんようたかはた)インターチェンジ(以下「IC」)から東根(ひがしね)ICにて舗装補修工事等を行うため、夜間通行止めを実施します。

お客さまには大変ご迷惑をおかけしますが、お出かけの際には時間にゆとりを持っていただきますようお願いいたします。

1. 通行止め区間および日時

(1) 通行止め区間

- 【1】東中道 上下線 山形ジャンクション(以下「JCT」)～東根IC間
- 【2】東中道 上下線 山形上山(やまがたかみのやま)IC～山形JCT間
- 【3】東中道 上下線 南陽高島IC～山形上山IC間



地理院地図(国土院) (<https://maps.gsi.go.jp/>)を元に、東日本高速道路株が加工
 ※各路線に付している **E13** 等の表示は、高速道路等の路線番号(ナンバリング)を示しています。

(2)日時

【1】東中道 上下線 山形JCT～東根IC間

実施日：令和5年8月30日(水)～31日(木)

予備日：令和5年9月1日(金)

各日夜20時～翌朝6時

各日夜20時～翌朝6時

【2】東中道 上下線 山形上山IC～山形JCT間

実施日：令和5年9月4日(月)～12日(火)

予備日：令和5年9月13日(水)～15日(金)

各日夜20時～翌朝6時

各日夜20時～翌朝6時

【3】東中道 上下線 南陽高畠IC～山形上山IC間

実施日：令和5年9月19日(火)～22日(金)







予備日：令和5年9月25日(月)

各日夜20時～翌朝6時

各日夜20時～翌朝6時

日	月	火	水	木	金	土
8月27日	8月28日	8月29日	8月30日	8月31日	9月1日	9月2日
			20時 6時	20時 6時	20時 6時	20時 6時
			区間【1】		区間【1】	区間【1】
日	月	火	水	木	金	土
9月3日	9月4日	9月5日	9月6日	9月7日	9月8日	9月9日
	20時 6時	20時 6時	20時 6時	20時 6時	20時 6時	20時 6時
	区間【2】		区間【2】	区間【2】	区間【2】	区間【2】
日	月	火	水	木	金	土
9月10日	9月11日	9月12日	9月13日	9月14日	9月15日	9月16日
	20時 6時	20時 6時	20時 6時	20時 6時	20時 6時	20時 6時
	区間【2】		区間【2】	区間【2】	区間【2】	区間【2】
日	月	火	水	木	金	土
9月17日	9月18日	9月19日	9月20日	9月21日	9月22日	9月23日
		20時 6時	20時 6時	20時 6時	20時 6時	20時 6時
		区間【3】		区間【3】	区間【3】	区間【3】
日	月	火	水	木	金	土
9月24日	9月25日	9月26日	9月27日	9月28日	9月29日	9月30日
	20時 6時					
	区間【3】					

【凡例】

 区間【1】	【1】東北中央自動車道 山形JCT～東根IC間(上下線) 実施日	 区間【2】	【2】東北中央自動車道 山形上山IC～山形JCT間(上下線) 実施日	 区間【3】	【3】東北中央自動車道 南陽高畠IC～山形上山IC間(上下線) 実施日
 区間【1】	【1】東北中央自動車道 山形JCT～東根IC間(上下線) 予備日	 区間【2】	【2】東北中央自動車道 山形上山IC～山形JCT間(上下線) 予備日	 区間【3】	【3】東北中央自動車道 南陽高畠IC～山形上山IC間(上下線) 予備日

※通行止め区間内にあるパーキングエリア(以下「PA」)については以下のとおり閉鎖します。

【2】東中道 上下線 山形PA 令和5年9月4日(月)～12日(火) 夜20時～翌朝6時

【3】東中道 上下線 南陽PA 令和5年9月19日(火)～22日(金) 夜20時～翌朝6時

※荒天時は、予備日に順延します。

※工事実施判断は、Twitterなどでお知らせします。



2. 迂回路

迂回にあたっては、【別紙1】をご参照ください。

迂回により所要時間が長くなりますので、お時間にゆとりをもってお出かけください。

3. 通行止めに伴う乗継調整について

通行止めにより高速道路を一旦流出し、通行止め区間を迂回して、再流入して順方向に乗り継がれるお客さまには、ご利用区間に応じて通行料金を調整する「乗継調整」を実施します。（【別紙2】参照）

◆乗継調整のご利用方法

《ETCのお客さま》

- ETCをご利用のお客さまは、流出指定ICを無線走行していただき、再流入指定ICも無線走行をお願いします。（ETC車には「乗継証明書」は発行されません）
- 乗り継ぎされた走行を一つの走行とみなして、ETC時間帯割引を適用します。
なお、通行料金は請求時の調整となるため、料金所での料金表示器と異なる場合があります。
- 全行程で同一のETCカードを挿入して、料金所のETCレーンを通行してください。

《現金等のお客さま》

- 現金等で支払いのお客さまは、流出指定ICで「乗継証明書」をお受け取りのうえ、再流入指定ICで「通行券」をお取りいただき、最初に料金を支払う料金所で「乗継証明書」と「通行券」をお渡しください。

《ETC・現金等のお客さま共通》

- 流出指定ICで流出後、通行止めが解除された場合は、順方向にある通行止め区間内のIC（流出指定ICを含む）から再流入されても料金調整を行います。

4. 工事概要

東中道 上下線 南陽高畠IC～東根IC間において、路面の損傷が発生しているため、舗装補修工事を実施します。お客さまへ極力ご迷惑をおかけしないよう、交通量が少ない平日の夜間に通行止めを行い、工事を集中的かつ効率的に実施します。安全・快適に高速道路をご利用いただくために必要な工事ですので、ご理解とご協力をお願いします。



舗装損傷写真



舗装補修後イメージ

5. 交通情報の入手方法について

(1) 配布・掲示物によるご案内

- ・予告看板やポスター・リーフレットを、周辺の料金所・休憩施設に掲示します。
- ・横断幕を高速道路上の跨道橋に掲示します。

(2) お出かけ前に入手できる道路交通情報

- ・NEXCO東日本お客さまセンター(24時間オペレーターが対応)
ナビダイヤル: 0570-024-024
または: 03-5308-2424

- ・NEXCO東日本 道路交通情報サイト「ドラとら」
リアルタイム情報 <https://www.drivetraffic.jp/>
工事規制情報 <https://www.drivetraffic.jp/construction-regulation>

- ・日本道路交通情報センター(JARTIC) 道路交通情報
全国共通ダイヤル050-3369-6666(携帯電話短縮ダイヤル#8011)
※全国どこからでも最寄りの情報センターに接続します。
山形情報 050-3369-6606
東北地方高速情報 050-3369-6761
【アドレス】 <http://www.jartic.or.jp/>

- ・LINE公式アカウント「NEXCO東日本」
NEXCO東日本管内の通行止め状況などをお知らせしています。
【検索】「NEXCO東日本」で検索 【ID】 @e-nexco

【お友達登録2次元コード】



(3) 高速道路をご利用中に入手できる道路交通情報

- ・道路情報板
- ・ハイウェイラジオ(AM1620kHz)
ハイウェイラジオを放送している区間は、高速道路上の標識によりご案内しております。
- ・ハイウェイ情報ターミナル
SA・PAに設置しているモニター画面などにより、道路情報を分かりやすくお知らせします。
- ・VICS
VICS対応のカーナビゲーションなどの搭載機で、道路交通情報が入手できます。

※Twitterの公式アカウントでも情報を配信しています。
「NEXCO東日本(東北)」(@e_nexco_tohoku)

迂回路のご案内

【1】東中道 上下線 山形JCT(ジャンクション(以下「JCT」))～東根IC間 通行止め時



地理院地図(国土地理院)(<https://maps.gsi.go.jp/>)をもとに、東日本高速道路(株)が加工

	経路	距離	時間
通常	東根IC⇔寒河江IC	約18.1km	約17分
一般道 迂回経路	東根IC⇔国道287号⇔県道25号 ⇔国道112号⇔寒河江IC	約10.4km	約18分

迂回路②



地理院地図(国土地理院)(<https://maps.gsi.go.jp/>)をもとに、東日本高速道路株が加工

	経路	距離	時間
通常	東根IC⇔山形北IC	約16.2km	約15分
一般道 迂回路	東根IC⇔国道287号⇔県道20号 ⇔県道184号⇔国道13号⇔山形北IC	約15.8km	約26分

迂回路③



地理院地図(国土地理院)(<https://maps.gsi.go.jp/>)をもとに、東日本高速道路(株)が加工

	経路	距離	時間
通常	東根IC⇔山形中央IC	約16.7km	約15分
一般道迂回経路	東根IC⇔国道287号⇔県道20号 ⇔県道184号⇔国道13号⇔山形北IC ⇔山形中央IC	約25.5km	約35分

【2】東中道 上下線 山形上山(やまがたかみのやま)IC～山形JCT間

迂回路①



地理院地図(国土地理院)(<https://maps.gsi.go.jp/>)をもとに、東日本高速道路㈱が加工

	経路	距離	時間
通常	山形上山IC⇔山形北IC	約20.1km	約18分
一般道迂回路	山形上山IC⇔国道13号⇔山形北IC	約13.1km	約19分

迂回路②



地理院地図(国土地理院)(<https://maps.gsi.go.jp/>)をもとに、東日本高速道路㈱が加工

	経路	距離	時間
通常	山形上山IC⇔寒河江IC	約22.0km	約20分
一般道迂回路	山形上山IC⇔国道13号⇔山形北IC⇔寒河江IC	約24.2km	約30分

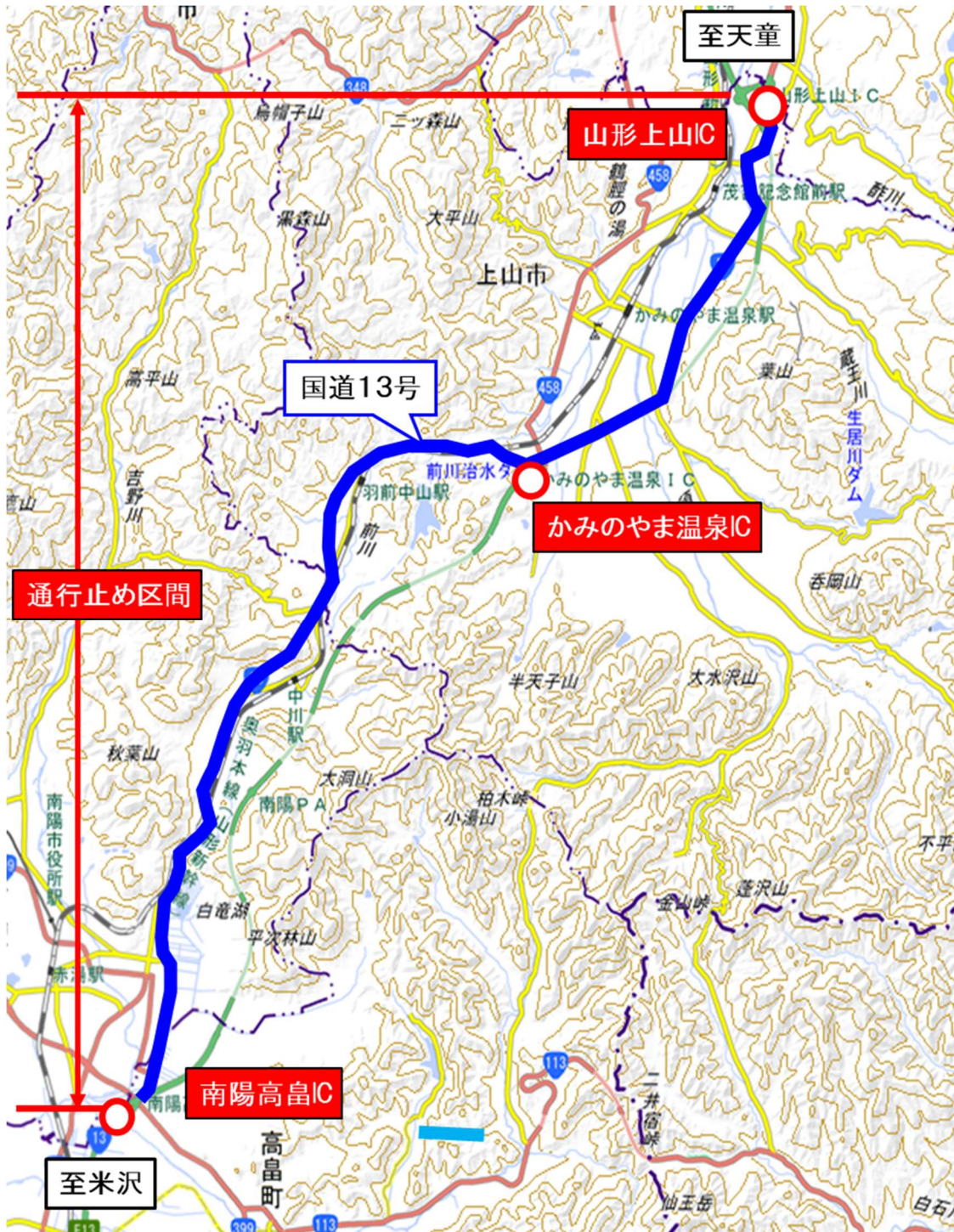
迂回路③



地理院地図(国土地理院)(<https://maps.gsi.go.jp/>)をもとに、東日本高速道路㈱が加工

	経路	距離	時間
通常	山形上山IC⇔天童IC	約22.1km	約19分
一般道 迂回経路	山形上山IC⇔国道13号⇔山形北IC⇔天童IC	約33.2km	約37分

【3】東中道 上下線 南陽高畠(なんようたかはた)IC～山形上山IC間

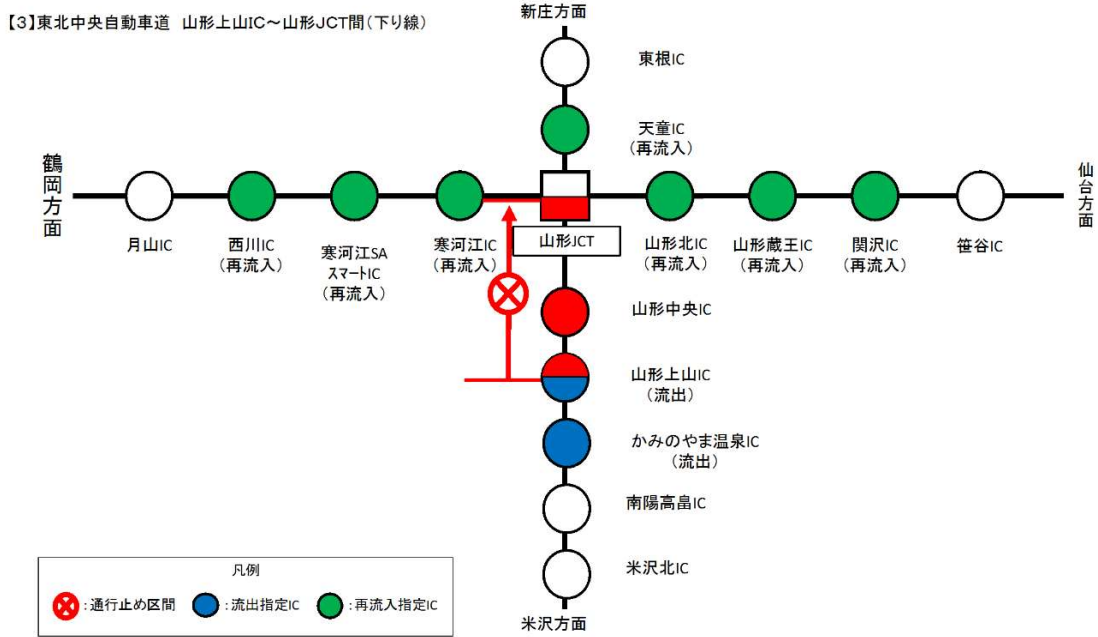


地理院地図(国土地理院)(<https://maps.gsi.go.jp/>)をもとに、東日本高速道路株が加工

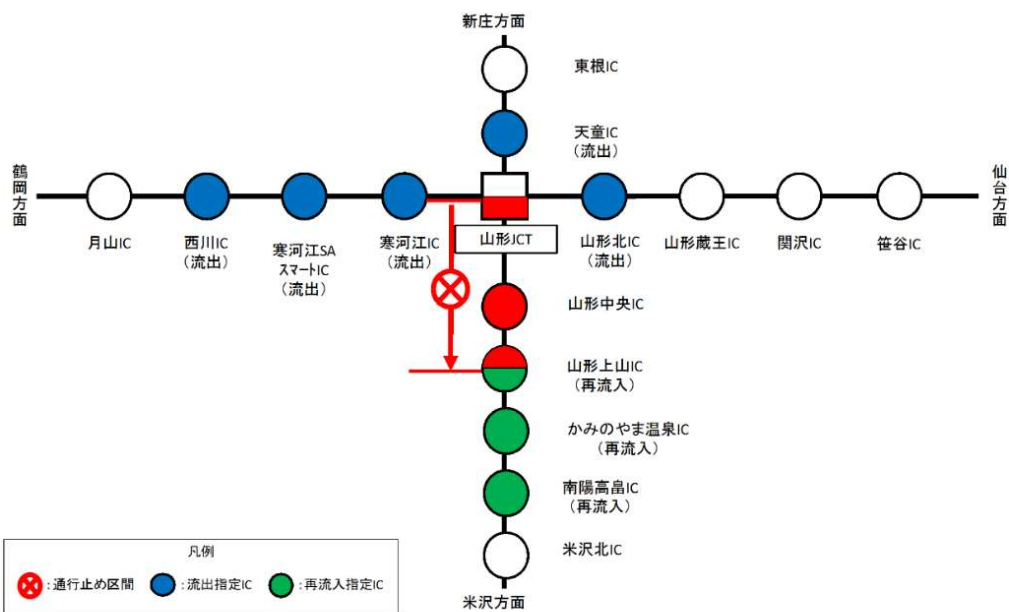
	経路	距離	時間
通常	南陽高畠IC⇄山形上山IC	約24.4km	約21分
一般道迂回経路	南陽高畠IC⇄国道13号⇄山形上山IC	約25.4km	約28分

乗継調整のご案内

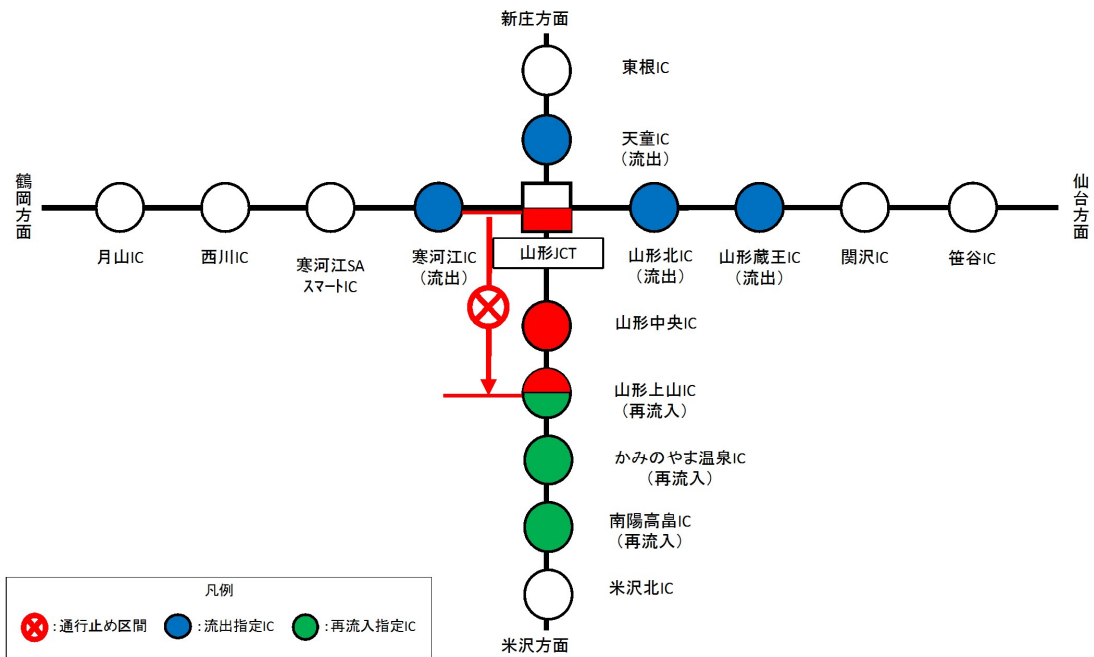
【2】東北中央自動車道 山形上山IC～山形JCT間(上下線)夜間通行止め
 東北中央道(下り線)ご利用の場合



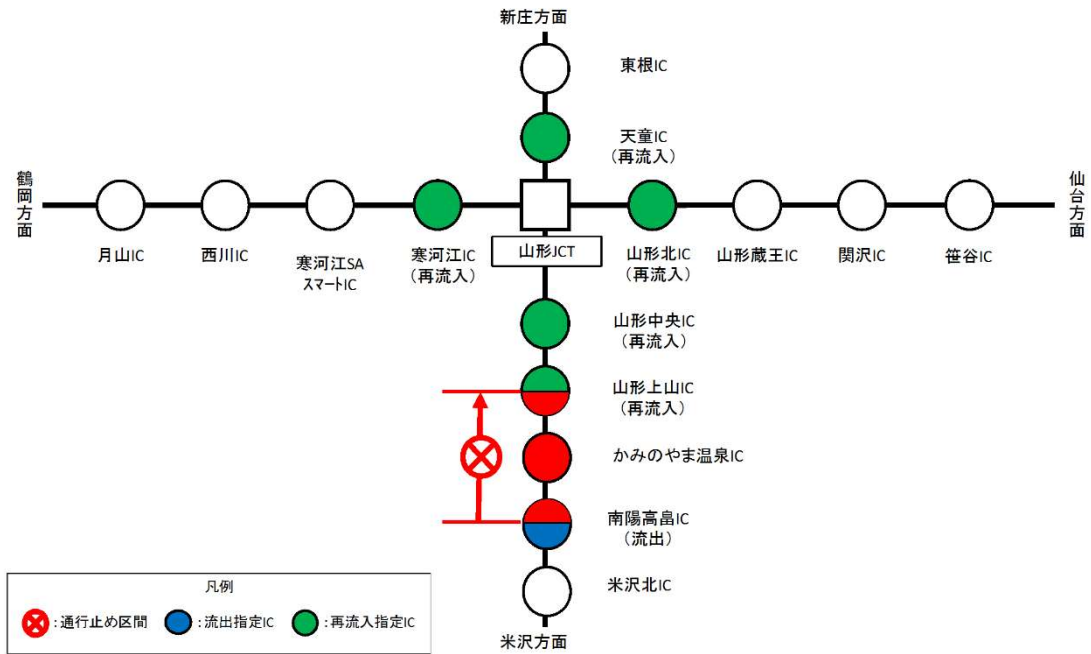
山形道(上り線)ご利用の場合



山形道(下り線)ご利用の場合



【3】東北中央自動車道 南陽高畠IC～山形上山IC間(上下線)夜間通行止め
東北中央道(下り線)ご利用の場合



東北中央道(上り線)ご利用の場合

【2】東北中央自動車道 南陽高畠IC～山形上山IC間(上り線)

