

令和5年8月4日
 東日本高速道路株式会社
 東京外環工事事務所

C3 外環道及び E17 関越道 大泉IC夜間ランプ閉鎖 並びに 都道24号(目白通り) 一部夜間通行止のお知らせ

令和5年9月～11月のうち、計7夜間 各日 夜21時から翌朝5時まで
 ～東京外かく環状道路の橋りょう架設工事を行います～

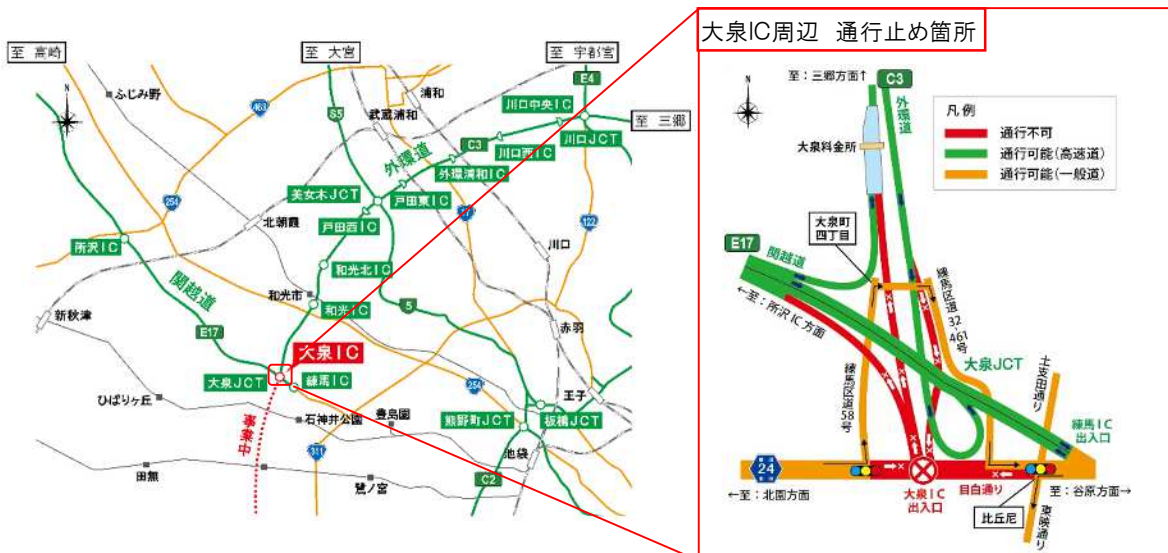
NEXCO東日本 東京外環工事事務所(東京都練馬区)では、**C3** 東京外環自動車道(以下「外環道」)大泉インターチェンジ(以下「IC」)周辺にて橋りょう架設工事を行うため、**C3** 外環道及び**E17** 関越自動車道(以下「関越道」)の大泉ICで夜間ランプ閉鎖を実施します。また、都道24号練馬所沢線(以下「目白通り」)の一部区間も通行止めとなります。

このランプ閉鎖及び通行止めにより、一般道の迂回路では混雑するおそれがありますので、お出かけの際には、道路情報をご確認のうえ、お時間にゆとりをもってご利用下さい。

高速道路をご利用のお客さまや沿道にお住まいの皆さま、目白通りをご利用されている皆さまにはご迷惑をおかけしますが、ご理解とご協力をお願いします。

1. 閉鎖箇所及び日時

- (1)閉鎖箇所：
- ・外環道 内回り(和光方面からの)大泉IC 出口ランプ
 - ・外環道 外回り(和光方面への) 大泉IC 入口ランプ
 - ・関越道 下り線(所沢方面への) 大泉IC 入口ランプ
 - ・目白通り 大泉IC周辺 約0.4km



※各路線に付している **C3** 等の表示は、高速道路等の路線番号(ナンバリング)を示しています。

(2)日時

実施日： 令和5年 9月 4日(月)、7日(木)
10月 5日(木)、16日(月)、23日(月)、26日(木)
11月 1日(水)

予備日： 令和5年 9月 5日(火)、6日(水)、11日(月)～14日(木)
10月10日(火)～12日(木)、17日(火)～19日(木)
10月24日(火)、25日(水)、30日(月)、31日(火)
11月 6日(月)～9日(木)、13日(月)

通行止時間帯： 各日 夜21時～翌朝5時

日	月	火	水	木	金	土
9月3日	9月4日	9月5日	9月6日	9月7日	9月8日	9月9日
	21時 5時	21時 5時	21時 5時	21時 5時	21時 5時	
	閉鎖	予備日	予備日	閉鎖		
9月10日	9月11日	9月12日	9月13日	9月14日	9月15日	9月16日
	21時 5時	21時 5時	21時 5時	21時 5時	21時 5時	
	予備日	予備日	予備日	予備日		
10月1日	10月2日	10月3日	10月4日	10月5日	10月6日	10月7日
				21時 5時		
				閉鎖		
10月8日	10月9日	10月10日	10月11日	10月12日	10月13日	10月14日
		21時 5時	21時 5時	21時 5時	21時 5時	
		予備日	予備日	予備日		
10月15日	10月16日	10月17日	10月18日	10月19日	10月20日	10月21日
	21時 5時	21時 5時	21時 5時	21時 5時	21時 5時	
	閉鎖	予備日	予備日	予備日		
10月22日	10月23日	10月24日	10月25日	10月26日	10月27日	10月28日
	21時 5時	21時 5時	21時 5時	21時 5時	21時 5時	
	閉鎖	予備日	予備日	閉鎖		
10月29日	10月30日	10月31日	11月1日	11月2日	11月3日	11月4日
	21時 5時	21時 5時	21時 5時	21時 5時		
	予備日	予備日	閉鎖			
11月5日	11月6日	11月7日	11月8日	11月9日	11月10日	11月11日
	21時 5時	21時 5時	21時 5時	21時 5時	21時 5時	
	予備日	予備日	予備日	予備日		
11月12日	11月13日	11月14日	11月15日	11月16日	11月17日	11月18日
	21時 5時					
	予備日					

※荒天時は、予備日に順延します。

※工事実施判断は、当日の17時頃に工事実施状況に関するお知らせページやTwitterなどでお知らせします。



2. 迂回路

迂回にあたっては下図をご参照ください。

迂回により所要時間が長くなりますので、お時間にゆとりをもってお出かけください。

●高速道路をご利用のお客さま

・外環道(内回り)を通行し、大泉IC出口をご利用されるお客さまは、**桃色**矢印のとおり、和光ICで流出し、「笹目通り」又は「大泉学園通り」をご利用いただき、「目白通り」方面へ迂回をお願いします。
 なお、関越道(下り線)方面への通行は可能です。

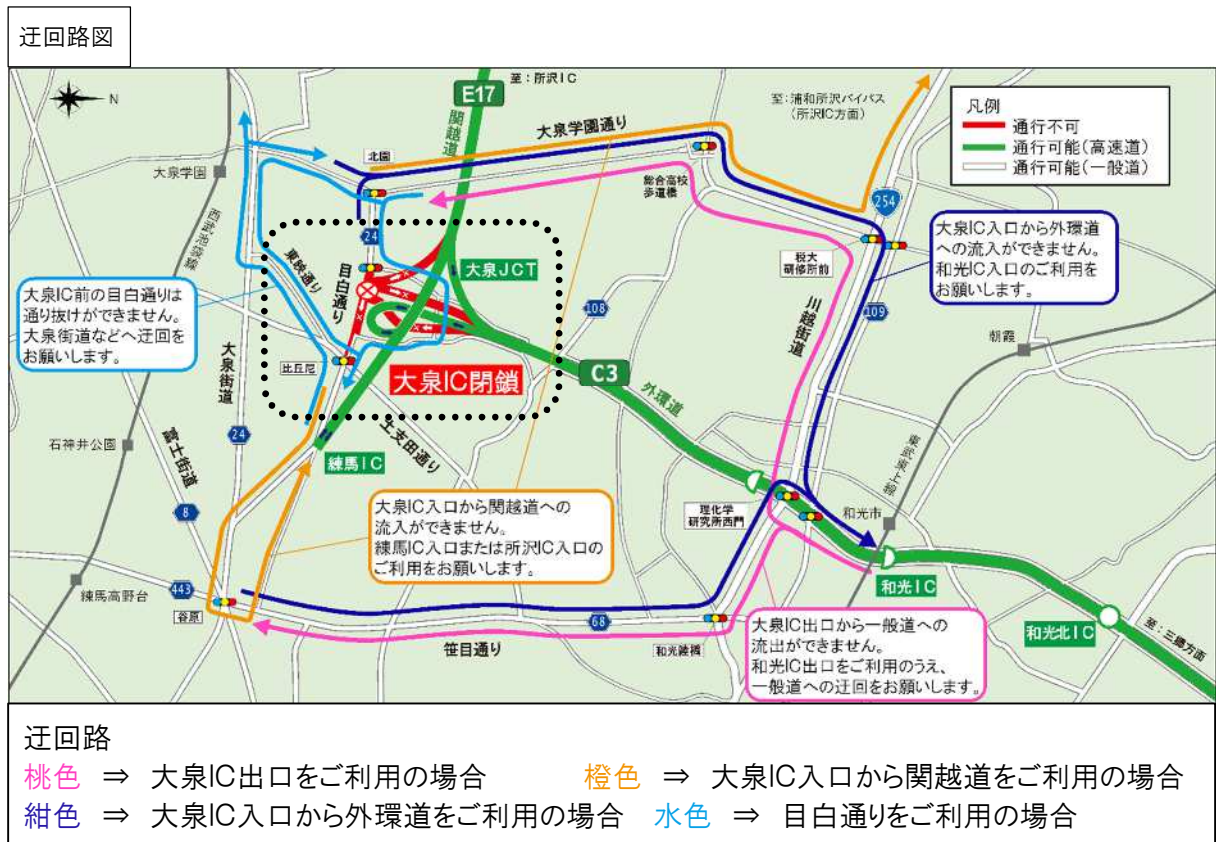
・大泉IC入口から外環道(外回り)をご利用されるお客さまは、**紺色**矢印のとおり、「笹目通り」又は「大泉学園通り」をご利用いただき、和光ICから流入をお願いします。

・大泉IC入口から関越道(下り線)方面をご利用されるお客さまは、**橙色**矢印のとおり、関越道練馬ICまたは所沢ICのご利用をお願いします。

●目白通りをご利用の皆さま

・目白通りを北園方面から谷原方面をご利用される皆さまは、練馬主要区道58号線から練馬一般区道32-461号線をご利用いただき、迂回をお願いします。

・目白通りを谷原方面から北園方面をご利用される皆さまは、「東映通り」・「大泉街道」・「大泉学園通り」をご利用いただき、迂回をお願いします。



拡大図



【参考:迂回所要時間】

＜和光ICから北園交差点＞:和光IC⇒ 川越街道⇒ 大泉学園通り⇒ 北園交差点
所要時間約20分 (高速道路走行時と比べ、約15分増加します。)

＜和光ICから谷原交差点＞:和光IC⇒ 川越街道⇒ 笹目通り⇒ 谷原交差点
所要時間約20分 (高速道路走行時と比べ、約15分増加します。)

＜北園交差点から練馬IC＞:北園交差点⇒ 練馬主要区道58号線⇒練馬一般区道32-461号線⇒ 目白通り⇒ 笹目通り ⇒北原通り⇒ 練馬IC
所要時間約16分

＜北園交差点から所沢IC＞:北園交差点⇒ 大泉学園通り⇒ 川越街道⇒ 浦和所沢バイパス⇒ 所沢IC
所要時間約32分

3. 工事の実施状況に関するお知らせ

工事の実施判断、閉鎖スケジュールや工事中止となった場合の以降の閉鎖予定について、当社HPにてお知らせします。

・NEXCO東日本 大泉IC夜間閉鎖に関する工事実施のお知らせ

【PC】https://www.e-nexco.co.jp/important_info/2023/ooizumi.html

なお、お知らせページは、令和5年8月28日(月)開設となります。



4. 工事概要

東京外かく環状道路(関越～東名)建設に伴い、目白通り上空を交差する橋りょうの架設工事を実施します。今回の工事では、建設現場作業エリア内で事前に組立てた橋げたを、送出し装置(油圧ジャッキ)を用いて目白通り上空を通過し、橋脚まで移動させて、その後所定の位置まで、桁を降下させます。

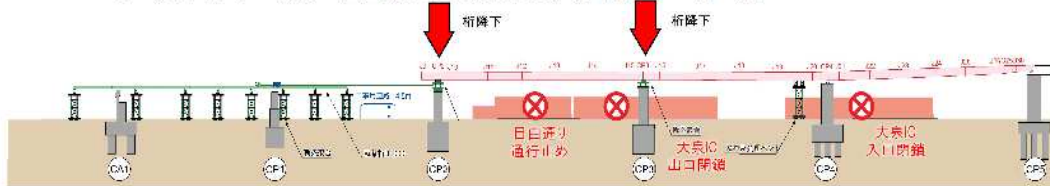
この工事は、交通量の多い目白通り上空および大泉IC付近を通過するため、安全に配慮し、工事施工中はこれらの道路を閉鎖して実施します。そのため、お客さまへ極力ご迷惑をおかけしないよう、交通量が少ない平日の夜間に工事を集中的かつ効率的に実施します。ご理解とご協力をお願いします。

架設イメージ

STEP1 橋桁を「南側施工ヤード」より送出し架設します。
(令和5年9月4日・7日 計2夜間)



STEP2 橋桁を所定の高さまで降下させます。(令和5年10月5日・16日・23日・26日)
その後、降下した橋桁の位置調整を実施します。(令和5年11月1日)



現場状況写真



5. 交通情報の入手方法について

(1) 配布・掲示物によるご案内

- ・予告看板やポスター・リーフレットを、周辺の料金所・休憩施設に掲示します。
- ・横断幕を高速道路上の跨道橋、及び一般道の歩道橋などに掲示します。

(2) お出かけ前に入手できる道路交通情報

- ・NEXCO東日本お客さまセンター(24時間オペレーターが対応)
ナビダイヤル: 0570-024-024
または: 03-5308-2424

- ・NEXCO東日本 道路交通情報サイト「ドラとら」

リアルタイム情報 【P C】 <https://www.drivetraffic.jp/>

【携帯】 <http://m.drivetraffic.jp/>

工事規制情報 【P C】 <https://www.drivetraffic.jp/construction-regulation>

- ・日本道路交通情報センター(JARTIC) 道路交通情報
全国共通ダイヤル 050-3369-6666(携帯電話短縮ダイヤル#8011)
※全国どこからでも最寄りの情報センターに接続します。
全国・関東甲信越情報 050-3369-6600
都内情報 050-3369-6613
【P C】 <https://www.jartic.or.jp/>

(3) 高速道路をご利用中に入手できる道路交通情報

- ・道路情報板
- ・ハイウェイラジオ(AM1620kHz)
ハイウェイラジオを放送している区間は、高速道路上の標識によりご案内しております。
- ・ハイウェイ情報ターミナル
SA・PAに設置しているモニター画面などにより、道路情報を分かりやすくお知らせします。
- ・VICS
VICS対応のカーナビゲーションなどの搭載機で、道路交通情報が入手できます。

※Twitter・LINEの公式アカウントでも情報を配信しています。

【Twitter】

「NEXCO東日本(関東)」(@e_nexco_kanto)

リアルタイムの交通情報

「NEXCO東日本(関東工事規制)」(@e_nexco_kanto_k)

工事規制の実施判断

【LINE】

「NEXCO東日本」(@e-nexco)

通行止めや気象情報