

令和5年8月31日
東日本高速道路株式会社
東北支社秋田管理事務所

E7 秋田自動車道 上下線 昭和男鹿半島IC～五城目八郎潟IC 夜間通行止めのお知らせ 9月25日(月)

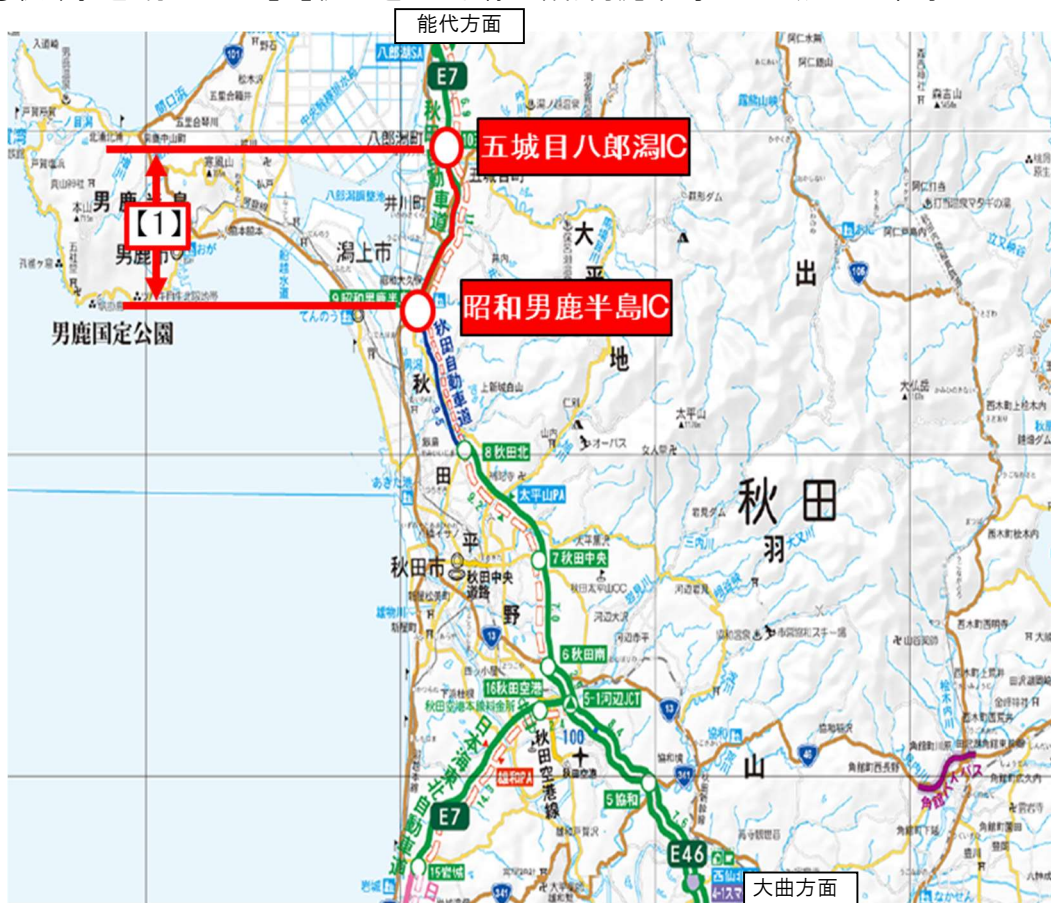
NEXCO東日本秋田管理事務所(秋田県秋田市)は、**E7** 秋田自動車道(以下「秋田道」) 上下線 昭和男鹿半島インターチェンジ(以下「IC」)から五城目八郎潟ICにて、跨道橋点検等を行うため、夜間通行止めを実施します。

お客さまには大変ご迷惑をおかけしますが、お出かけの際には時間にゆとりを持っていただきますようお願いとご協力をお願いします。

1. 規制区間および日時

(1) 規制区間

① 夜間通行止め:【1】秋田道 上下線 昭和男鹿半島IC～五城目八郎潟IC



※路線に付している **E7** 等の表示は、高速道路等の路線番号(ナンバリング)を示しています。

(2)日時

夜間通行止め

実施日

【1】秋田道 上下線 昭和男鹿半島IC～五城目八郎潟IC

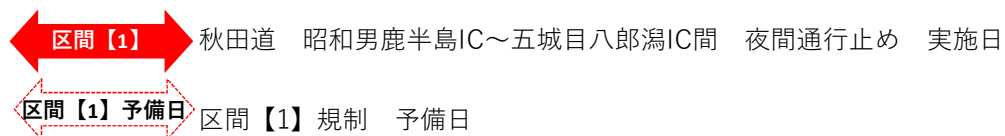
令和5年9月25日(月) 夜20時～翌朝6時

予備日

令和5年9月26日(火)、9月27日(水)、9月28日(木) 夜20時～翌朝6時

日	月	火	水	木	金	土
9月24日	9月25日	9月26日	9月27日	9月28日	9月29日	9月30日
		20時 6時 区間【1】	20時 6時 区間【1】予備日	20時 6時 区間【1】予備日	20時 6時 区間【1】予備日	

【凡例】



※荒天時は、予備日に順延します。

※工事実施判断は、Twitterなどでお知らせします。



2. 迂回路

迂回にあたっては、【別紙1】をご参照ください。

迂回により所要時間が長くなりますので、お時間にゆとりをもってお出かけください。

3. 通行止めに伴う乗継調整について

通行止めにより高速道路を一旦流出し、通行止め区間を迂回して、再流入して順方向に乗り継がれるお客さまには、ご利用区間に応じて通行料金を調整する「乗継調整」を実施します。

(【別紙2】参照)

◆乗継調整のご利用方法

《ETCのお客さま》

○ETCをご利用のお客さまは、流出指定ICを無線走行していただき、再流入指定ICも無線走行をお願いします。(ETC車には「乗継証明書」は発行されません)

○乗り継ぎされた走行を一つの走行とみなして、ETC時間帯割引を適用します。

なお、通行料金は請求時の調整となるため、料金所での料金表示器と異なる場合があります。

○全行程で同一のETCカードを挿入して、料金所のETCレーンを通行してください。

《現金等のお客さま》

○現金等でお支払いのお客さまは、流出指定ICで「乗継証明書」をお受け取りのうえ、再流入指

定ICで「通行券」をお取りいただき、最初に料金を支払う料金所で「乗継証明書」と「通行券」をお渡しください。

《ETC・現金等のお客さま共通》

○流出指定ICで流出後、通行止めが解除された場合は、順方向にある通行止め区間内のIC(流出指定ICを含む)から再流入されても料金調整を行います。

4. 工事概要

跨道橋の点検、橋梁部と土工部のつなぎ目に設置された伸縮装置の補修を実施します。



跨道橋写真



伸縮装置写真

5. 交通情報の入手方法について

(1) 配布・掲示物によるご案内

・予告看板やポスター・リーフレットを、周辺の料金所・休憩施設に掲示します。

(2) お出かけ前に入手できる道路交通情報

・NEXCO東日本お客さまセンター(24時間オペレーターが対応)

ナビダイヤル:0570-024-024

または: 03-5308-2424

・NEXCO東日本 道路交通情報サイト「ドラとら」

リアルタイム情報 <https://www.drivetraffic.jp/>

工事規制情報 <https://www.drivetraffic.jp/construction-regulation>

・日本道路交通情報センター(JARTIC) 道路交通情報

全国共通ダイヤル 050-3369-6666(携帯電話短縮ダイヤル#8011)

※全国どこからでも最寄りの情報センターに接続します。

東北地方高速情報 050-3369-6761

秋田情報 050-3369-6605

【アドレス】 <https://www.jartic.or.jp/>

・LINE公式アカウント「NEXCO東日本」

NEXCO東日本管内の通行止め状況などをお知らせしています。

【検索】「NEXCO東日本」で検索 【ID】 @e-nexco

【友だち登録2次元コード】



(3) 高速道路をご利用中に入手できる道路交通情報

・道路情報板

・ハイウェイラジオ(AM1620kHz)

ハイウェイラジオを放送している区間は、高速道路上の標識によりご案内しております。

・ハイウェイ情報ターミナル

SA・PAに設置しているモニター画面などにより、道路情報を分かりやすくお知らせします。

・VICS

VICS対応のカーナビゲーションなどの搭載機で、道路交通情報が入手できます。

※Twitterの公式アカウントでも情報を配信しています。

「NEXCO東日本(東北)」(@e_nexco_tohoku)

迂回路のご案内

【1】秋田道 上下線 昭和男鹿半島IC～五城目八郎潟IC間 通行止め時

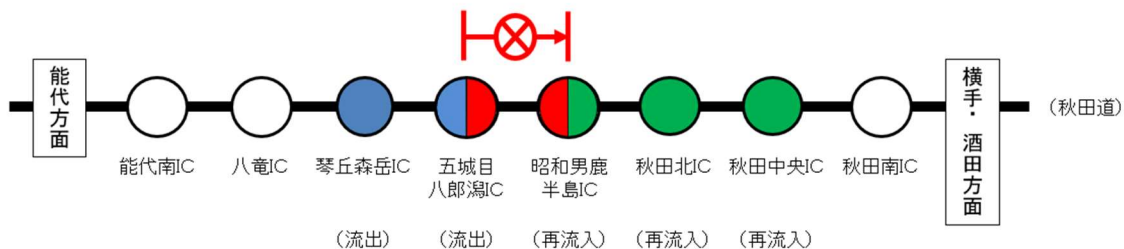


地理院地図(国土地理院)(<https://maps.gsi.go.jp/>)をもとに、東日本高速道路(株)が加工

経路		距離	時間
通常	昭和男鹿半島IC⇔五城目八郎潟IC	約11.6km	約9分
一般道 迂回経路	昭和男鹿半島IC⇔ 県道37号 ⇔ 国道7号 ⇔五城目八郎潟IC	約12.5km	約17分

乗継調整のご案内

【1】秋田道 上下線 昭和男鹿半島IC～五城目八郎潟IC間 通行止め時
秋田道 上り線をご利用の場合



秋田道 下り線をご利用の場合

