

(2)日時

①夜間通行止め

実施日

【1】湯沢横手道路 上下線 湯沢IC～横手IC

令和5年10月10日(火)～13日(金) 各日夜20時～翌朝6時

【2】秋田道 上下線 湯田IC～横手IC

令和5年10月16日(月)～20日(金) 各日夜20時～翌朝6時

【3】秋田道 上下線 横手IC～大曲IC

令和5年10月23日(月)～27日(金) 各日夜20時～翌朝6時

予備日

令和5年10月30日(月)～11月10日(金)

令和5年11月20日(月)～11月22日(水) 各日夜20時～翌朝6時 土日祝を除く

②片側交互通行規制

実施日

【4】湯沢横手道路 上下線 湯沢IC～十文字IC

令和5年10月11日(水)～12日(木) 各日朝6時～20時

予備日

令和5年10月13日(金)






令和5年10月31日(火)～11月2日(木)

令和5年11月7日(火)～11月10日(金)

令和5年11月21日(火)～11月22日(水) 各日朝6時～20時 土日祝を除く

10月8日	10月9日	10月10日	10月11日	10月12日	10月13日	10月14日
6時	20時	6時	20時	6時	20時	6時
			区間(1)	区間(1)	区間(1)	区間(1)
			区間(4)	区間(4)	予備日	
10月15日	10月16日	10月17日	10月18日	10月19日	10月20日	10月21日
6時	20時	6時	20時	6時	20時	6時
	区間(2)	区間(2)	区間(2)	区間(2)	区間(2)	区間(2)
10月22日	10月23日	10月24日	10月25日	10月26日	10月27日	10月28日
6時	20時	6時	20時	6時	20時	6時
	区間(3)	区間(3)	区間(3)	区間(3)	区間(3)	区間(3)
10月29日	10月30日	10月31日	11月1日	11月2日	11月3日	11月4日
6時	20時	6時	20時	6時	20時	6時
	予備日	予備日	予備日	予備日	予備日	予備日
11月5日	11月6日	11月7日	11月8日	11月9日	11月10日	11月11日
6時	20時	6時	20時	6時	20時	6時
	予備日	予備日	予備日	予備日	予備日	予備日
11月12日	11月13日	11月14日	11月15日	11月16日	11月17日	11月18日
6時	20時	6時	20時	6時	20時	6時
11月19日	11月20日	11月21日	11月22日	11月23日	11月24日	11月25日
6時	20時	6時	20時	6時		
	予備日	予備日	予備日	予備日		

【凡例】

-  区間【1】 湯沢横手道路 湯沢IC～横手IC間 夜間通行止め 実施日
-  区間【2】 秋田道 湯田IC～横手IC間 夜間通行止め 実施日
-  区間【3】 秋田道 横手IC～大曲IC間 夜間通行止め 実施日
-  区間【4】 湯沢横手道路 湯沢IC～十文字IC間 片側交互通行（昼間）実施日
-  予備日 区間【1】～【4】規制 予備日

※通行止め区間内にあるサービスエリア・パーキングエリア（以下「SA」「PA」）については以下のとおり閉鎖します。

秋田道 上下線 山内PA、大森PA、西仙北SA、太平山PA 平日夜20時～翌朝6時

※荒天時は、予備日に順延します。

※工事実施判断は、X(旧Twitter)などでお知らせします。



2. 迂回路

迂回にあたっては、【別紙1】～【別紙3】をご参照ください。

迂回により所要時間が長くなりますので、お時間にゆとりをもってお出かけください。

3. 通行止めに伴う乗継調整について

通行止めにより高速道路を一旦流出し、通行止め区間を迂回して、再流入して順方向に乗り継がれるお客さまには、ご利用区間に応じて通行料金を調整する「乗継調整」を実施します。（【別紙4】～【別紙5】参照）

◆乗継調整のご利用方法

《ETCのお客さま》

- ETCをご利用のお客さまは、流出指定ICを無線走行していただき、再流入指定ICも無線走行をお願いします。（ETC車には「乗継証明書」は発行されません）
- 乗り継ぎされた走行を一つの走行とみなして、ETC時間帯割引を適用します。
なお、通行料金は請求時の調整となるため、料金所での料金表示器と異なる場合があります。
- 全行程で同一のETCカードを挿入して、料金所のETCレーンを通行してください。

《現金等のお客さま》

- 現金等でお支払いのお客さまは、流出指定ICで「乗継証明書」をお受け取りのうえ、再流入指定ICで「通行券」をお取りいただき、最初に料金を支払う料金所で「乗継証明書」と「通行券」をお渡しください。

《ETC・現金等のお客さま共通》

○流出指定ICで流出後、通行止めが解除された場合は、順方向にある通行止め区間内のIC(流出指定ICを含む)から再流入されても料金調整を行います。

4. 工事概要

秋田道 上下線 湯田IC～大曲ICおよび湯沢横手道路 上下線 湯沢IC～横手ICにおいて、路面の損傷が発生しているため、舗装補修工事を実施します。お客様へ極力ご迷惑をおかけしないよう、昼間の片側交互通行規制および交通量が少ない平日の夜間に通行止めを行い、工事を集中的かつ効率的に実施します。安全・快適に高速道路をご利用いただくために必要な工事ですので、ご理解とご協力をお願いします。



舗装損傷写真



舗装補修工事 作業状況写真

5. 交通情報の入手方法について

(1) 配布・掲示物によるご案内

- ・予告看板やポスター・リーフレットを、周辺の料金所・休憩施設に掲示します。
- ・横断幕を高速道路上の跨道橋に掲示します。

(2) お出かけ前に入手できる道路交通情報

- ・NEXCO東日本お客さまセンター(24時間オペレーターが対応)
ナビダイヤル:0570-024-024
または: 03-5308-2424
- ・NEXCO東日本 道路交通情報サイト「ドラとら」
リアルタイム情報 <https://www.drivetraffic.jp/>
工事規制情報 <https://www.drivetraffic.jp/construction-regulation>
- ・日本道路交通情報センター(JARTIC) 道路交通情報
全国共通ダイヤル 050-3369-6666(携帯電話短縮ダイヤル#8011)
※全国どこからでも最寄りの情報センターに接続します。
東北地方高速情報 050-3369-6761

秋田情報 050-3369-6605

【アドレス】 <https://www.jartic.or.jp/>

・LINE公式アカウント「NEXCO東日本」

NEXCO東日本管内の通行止め状況などをお知らせしています。

【検索】「NEXCO東日本」で検索 【ID】 @e-nexco

【友だち登録2次元コード】



(3) 高速道路をご利用中に入手できる道路交通情報

・道路情報板

・ハイウェイラジオ(AM1620kHz)

ハイウェイラジオを放送している区間は、高速道路上の標識によりご案内しております。

・ハイウェイ情報ターミナル

SA・PAに設置しているモニター画面などにより、道路情報を分かりやすくお知らせします。

・VICS

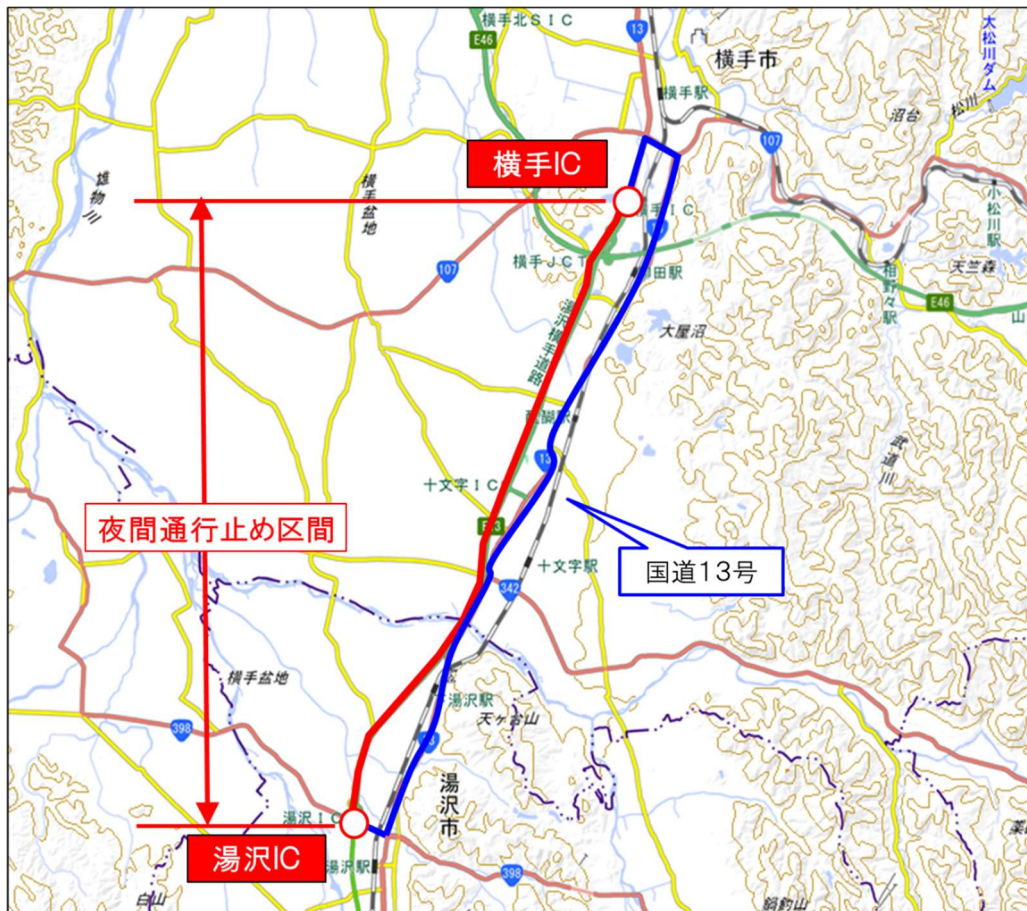
VICS対応のカーナビゲーションなどの搭載機で、道路交通情報が入手できます。

※X(旧Twitter)の公式アカウントでも情報を配信しています。

「NEXCO東日本(東北)」(@e_nexco_tohoku)

迂回路のご案内

【1】湯沢横手道路 上下線 湯沢IC～横手IC間 通行止め時



地理院地図(国土地理院)(<https://maps.gsi.go.jp/>)をもとに、東日本高速道路(株)が加工

経路		距離	時間
通常	湯沢IC⇔横手IC	約14.0km	約13分
一般道 迂回経路	湯沢IC⇔ <u>国道13号</u> ⇔横手IC	約16.0km	約25分

迂回路のご案内

【2】秋田道 上下線 湯田IC～横手IC間 通行止め時

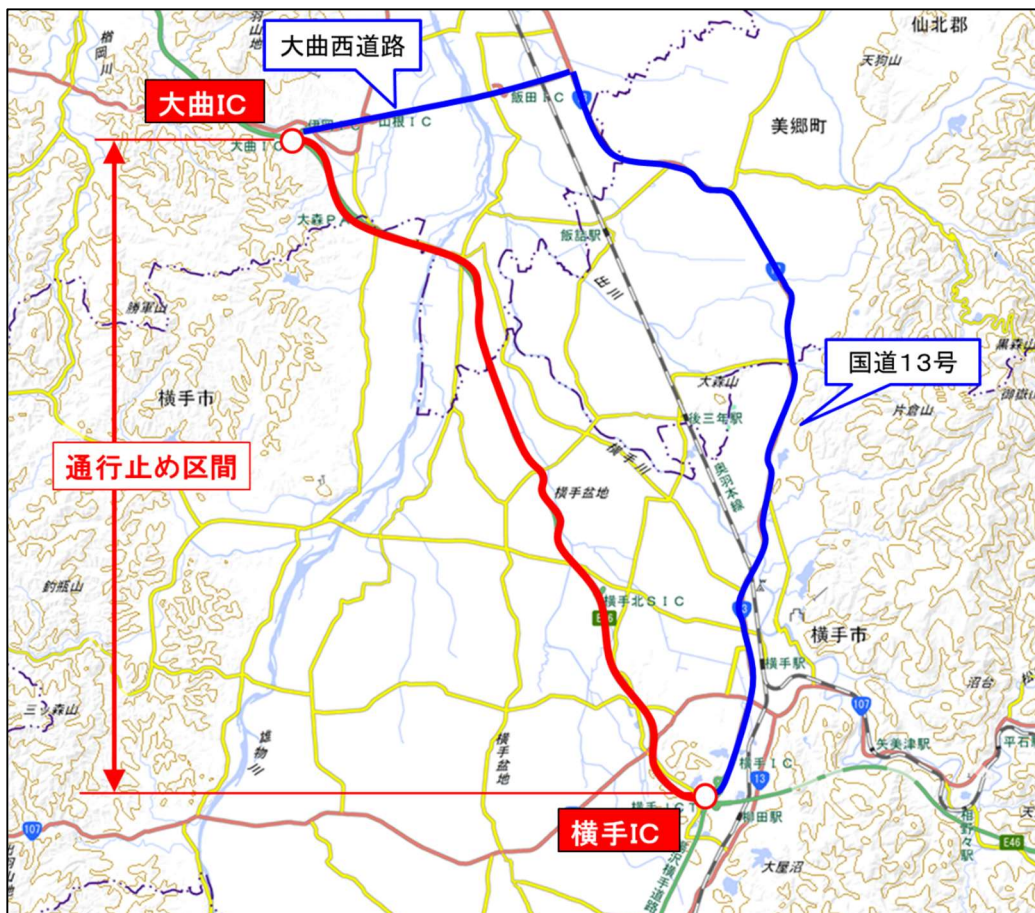


地理院地図(国土地理院)(<https://maps.gsi.go.jp/>)をもとに、東日本高速道路(株)が加工

	経路	距離	時間
通常	湯田IC⇔横手IC間	約22.0km	約18分
一般道 迂回経路	湯田IC⇔ <u>国道107号</u> ⇔ <u>国道13号</u> ⇔横手IC	約24.1km	約30分

迂回路のご案内

【3】秋田道 上下線 横手IC～大曲IC間 通行止め時



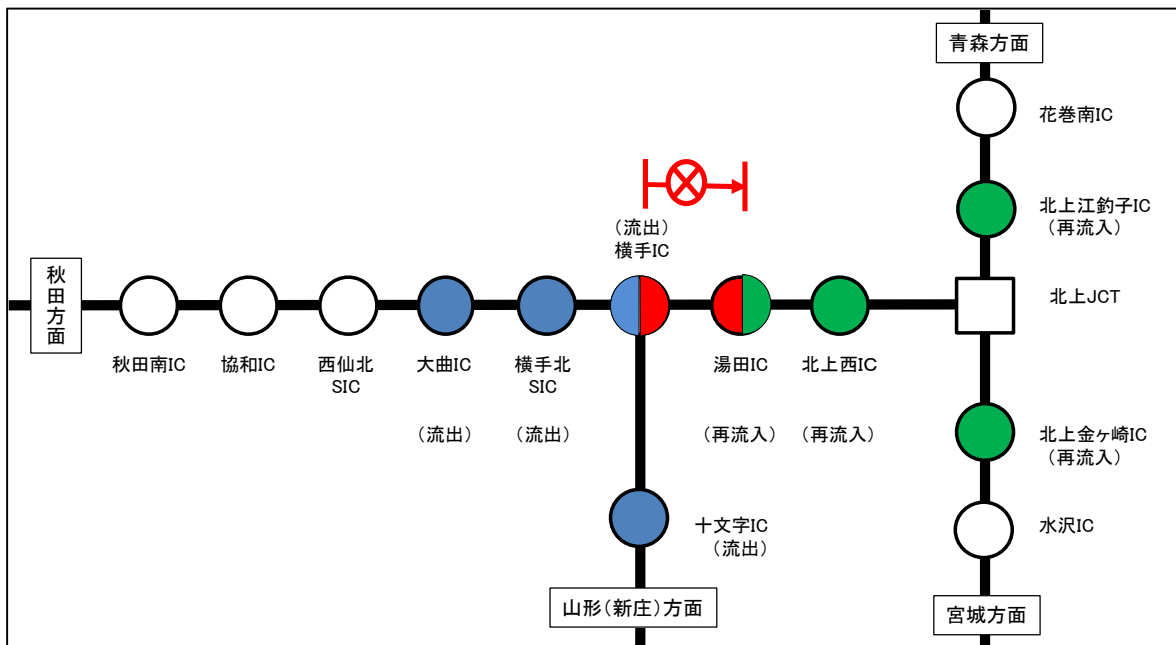
地理院地図(国土地理院)(<https://maps.gsi.go.jp/>)をもとに、東日本高速道路(株)が加工

	経路	距離	時間
通常	横手IC⇔大曲IC間	約21.0km	約18分
一般道 迂回経路	横手IC⇔ <u>国道13号</u> ⇔ <u>大曲西道路</u> ⇔大曲IC	約26.9km	約38分

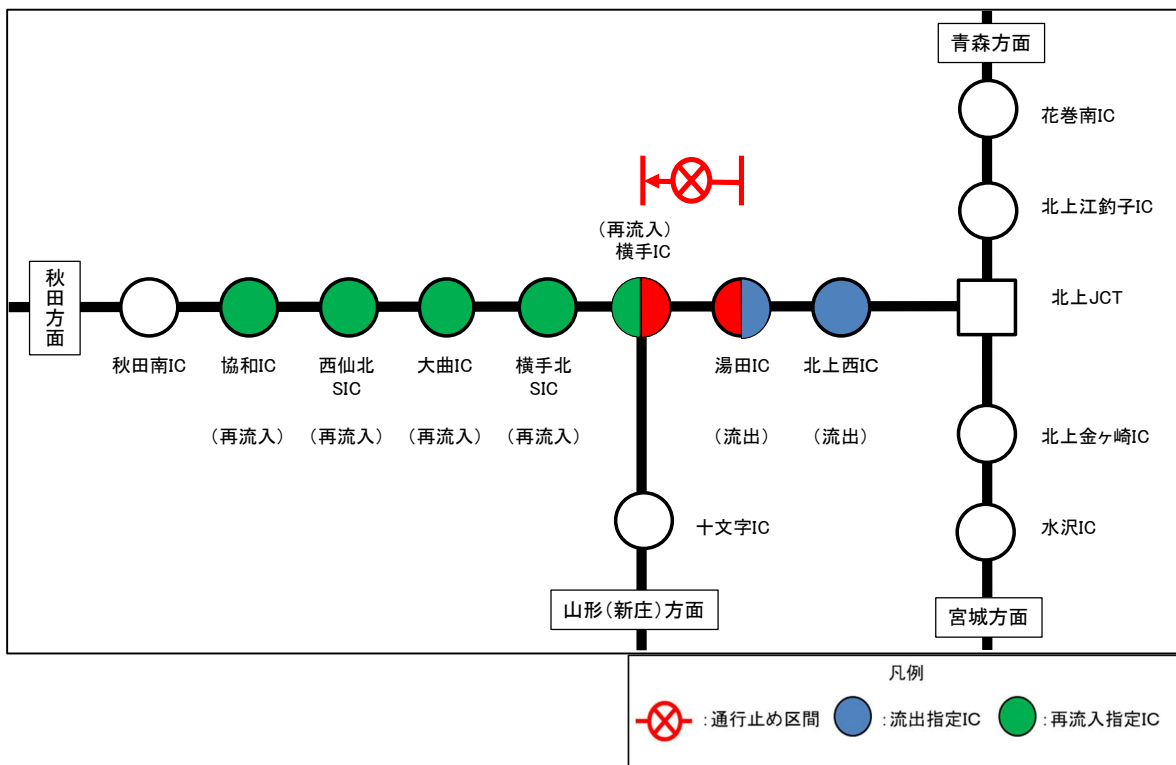
乗継調整のご案内

【2】秋田道 上下線 湯田IC～横手IC間 通行止め時

秋田道 上り線をご利用の場合



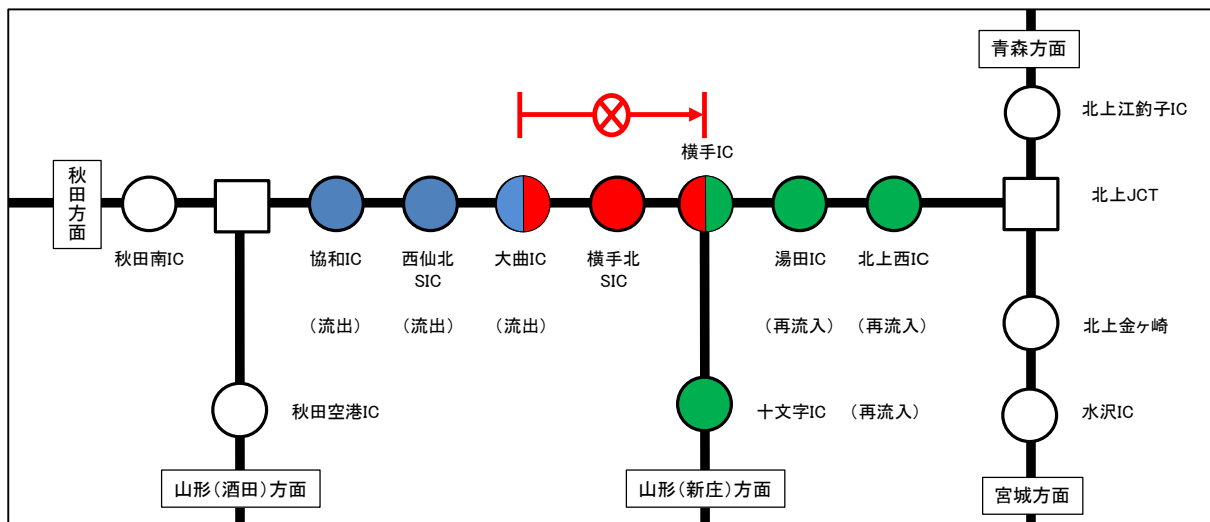
秋田道 下り線をご利用の場合



乗継調整のご案内

【3】秋田道 上下線 横手IC～大曲IC間 通行止め時

秋田道 上り線をご利用の場合



秋田道 下り線をご利用の場合

