

令和5年9月15日
 東日本高速道路株式会社
 東北支社八戸管理事務所

E4A 八戸自動車道 上下線 八戸JCT～八戸北IC間
E4A 百石道路 上下線 八戸北IC～下田百石IC間
 三陸沿岸道路 上下線 八戸JCT～八戸是川IC間
夜間通行止めのお知らせ
 10月16日(月)～10月20日(金)夜20時から翌朝6時まで
 ～舗装補修工事等を行います～

NEXCO東日本八戸管理事務所(青森県八戸市)は、暫定2車線区間(片側1車線)の **E4A** 八戸自動車道 八戸(はちのへ)ジャンクション(以下「JCT」)から八戸北(はちのへきた)インターチェンジ(以下「IC」)、八戸JCTから八戸JCT料金所、 **E4A** 百石道路 八戸北ICから下田百石(しもだももいし)ICにおいて、舗装補修工事等のため、下記のとおり夜間通行止めを実施します。

お客さまには大変ご迷惑をおかけしますが、お出かけの際には時間にゆとりを持っていただきますよう、ご理解とご協力をお願いします。

1. 通行止め区間および日時

- (1)通行止め区間：【1】八戸自動車道 上下線 八戸JCT～八戸北IC間
 下り線 八戸JCT→八戸JCT料金所
 百石道路 上下線 八戸北IC～下田百石IC間
 【2】八戸自動車道 上下線 八戸JCT～八戸北IC間
 三陸沿岸道路 上下線 八戸JCT～八戸是川IC
 百石道路 上下線 八戸北IC～下田百石IC間



※各路線に付している **E4A** 等の表示は、高速道路等の路線番号(ナンバリング)を示しています。

(2)日時




【1】八戸自動車道 上下線 八戸JCT～八戸北IC間
下り線 八戸JCT→八戸JCT料金所
百石道路 上下線 八戸北IC～下田百石IC間
夜間通行止め
実施日:令和5年10月16日(月) 夜20時～翌朝6時

【2】八戸自動車道 上下線 八戸JCT～八戸北IC間
三陸沿岸道路 上下線 八戸JCT～八戸是川IC間
百石道路 上下線 八戸北IC～下田百石IC間
夜間通行止め
実施日:令和5年10月17日(火)～20日(金) 各日夜20時～翌朝6時

予備日:令和5年10月23日(月)～25日(水) 各日夜20時～翌朝6時

日	月	火	水	木	金	土
10月15日	10月16日	10月17日	10月18日	10月19日	10月20日	10月21日
		区間【1】	区間【2】	区間【2】	区間【2】	区間【2】
10月22日	10月23日	10月24日	10月25日	10月26日	10月27日	10月28日
	予備日	予備日	予備日			

【凡例】

	八戸自動車道 百石道路	八戸JCT～八戸北IC間(上下線) 八戸JCT→八戸JCT料金所間(下り線) 八戸北IC～下田百石IC間(上下線)
	八戸自動車道 三陸沿岸道路 百石道路	八戸JCT～八戸北IC間(上下線) 八戸JCT～八戸是川IC間(上下線) 八戸北IC～下田百石IC間(上下線)
	八戸自動車道 三陸沿岸道路 百石道路	八戸JCT～八戸北IC間(上下線) 八戸JCT～八戸是川IC間(上下線) 八戸北IC～下田百石IC間(上下線)

※区間【1】の通行止め実施の際は、三陸沿岸道路 八戸是川ICから八戸自動車道を経由して盛岡方面へは通行できます。

※荒天時は、予備日に順延します。

※工事実施判断は、X(旧Twitter)などでお知らせします。



2. 迂回路

迂回にあたっては、【別紙1】をご参照ください。

迂回により所要時間が長くなりますので、お時間にゆとりをもってお出かけください。

3. 工事内容

八戸自動車道 八戸JCT～八戸北IC間(上下線)、八戸JCT→八戸JCT料金所(下り線)、
百石道路 八戸北IC～下田百石IC間(上下線)において、路面の損傷が発生しているため、舗装

補修工事を実施します。お客さまへ極力ご迷惑をおかけしないよう、交通量が少ない平日の夜間に通行止めを行い、工事を集中的かつ効率的に実施します。安全・快適に高速道路をご利用いただくために必要な工事ですので、ご理解とご協力をお願いします。



舗装損傷写真



舗装補修工事 作業状況写真

4. 交通情報の入手方法について

(1) 配布・掲示物によるご案内

- ・予告看板やポスター・リーフレットを、周辺の料金所・休憩施設に掲示します。
- ・横断幕を高速道路上の跨道橋に掲示します。

(2) お出かけ前に入手できる道路交通情報

- ・NEXCO東日本お客さまセンター(24時間オペレーターが対応)

ナビダイヤル:0570-024-024

または: 03-5308-2424

- ・NEXCO東日本 道路交通情報サイト「ドラとら」

リアルタイム情報 <https://www.drivetraffic.jp/>

工事規制情報 <https://www.drivetraffic.jp/construction-regulation>

- ・日本道路交通情報センター(JARTIC) 道路交通情報

全国共通ダイヤル 050-3369-6666(携帯電話短縮ダイヤル#8011)

※全国どこからでも最寄りの情報センターに接続します。

青森情報 050-3369-6602

東北地方高速情報 050-3369-6761

【アドレス】 <https://www.jartic.or.jp/>

- ・LINE公式アカウント「NEXCO東日本」

NEXCO東日本管内の通行止め状況などをお知らせしています。

【検索】「NEXCO東日本」で検索 【ID】 @e-nexco

【友だち登録2次元コード】



(3) 高速道路をご利用中に入手できる道路交通情報

・道路情報板

・ハイウェイラジオ(AM1620kHz)

ハイウェイラジオを放送している区間は、高速道路上の標識によりご案内しております。

・ハイウェイ情報ターミナル

SA・PAに設置しているモニター画面などにより、道路情報を分かりやすくお知らせします。

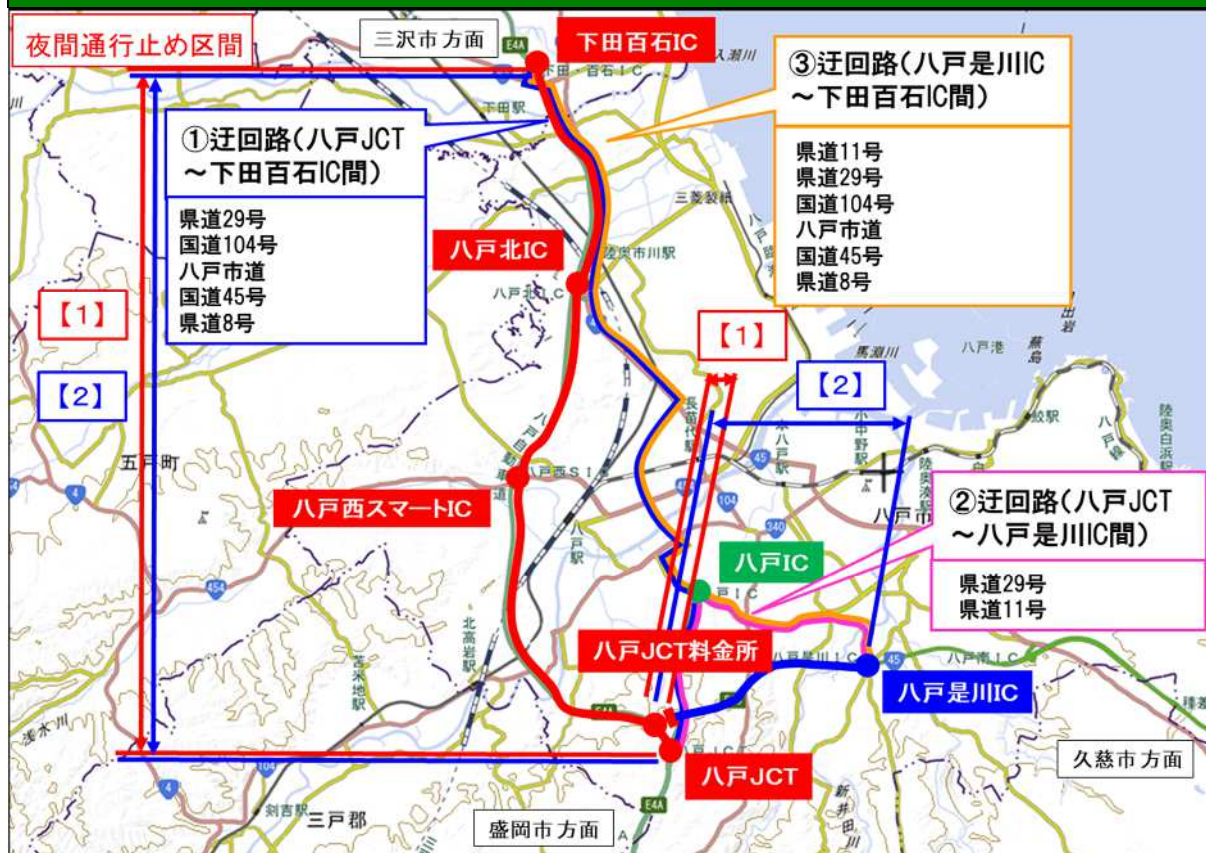
・VICS

VICS対応のカーナビゲーションなどの搭載機で、道路交通情報が入手できます。

※X(旧Twitter)の公式アカウントでも情報を配信しています。

「NEXCO東日本(東北)」(@e_nexco_tohoku)

迂回路のご案内



地理院地図(国土地理院)(<https://maps.gsi.go.jp/>)をもとに、東日本高速道路㈱が加工

① 八戸JCT⇔下田百石ICをご利用のお客さま

	経路	距離	時間
通常	八戸JCT⇔下田百石IC	約19.4km	約15分
一般道 迂回経路	八戸JCT⇔ <u>八戸IC⇔県道29号→国道104号⇔ 八戸市道⇔国道45号⇔県道8号</u> ⇔下田百石IC	約18.8km	約25分

② 八戸JCT⇔八戸是川ICをご利用のお客さま

	経路	距離	時間
通常	八戸JCT⇔八戸是川IC	約6.3km	約6分
一般道 迂回経路	八戸JCT⇔ <u>八戸IC⇔県道29号⇔県道11号⇔ 八戸是川IC</u>	約9.5km	約13分

③ 八戸是川IC⇔下田百石ICをご利用のお客さま

	経路	距離	時間
通常	八戸是川IC⇔下田百石IC	約23.5km	約21分
一般道 迂回経路	八戸是川IC⇔ <u>県道11号⇔県道29号⇔国道104号⇔ 八戸市道⇔国道45号⇔県道8号</u> ⇔八戸是川IC	約19.6km	約30分