

令和5年10月2日
 東日本高速道路株式会社
 高崎管理事務所

E17 関越自動車道 月夜野IC 夜間ランプ閉鎖のお知らせ
 10月16日(月)～10月18日(水) 各日夜21時から翌朝6時まで
 ～損傷した舗装の補修工事を行います～

NEXCO東日本 高崎管理事務所(群馬県高崎市)では、**E17** 関越自動車道(以下「関越道」)月夜野(つきよの)インターチェンジ(以下「IC」)にて、舗装補修工事を行うため、夜間ランプ閉鎖を実施します。
 お客さまには大変ご迷惑をおかけしますが、お出かけの際には時間にゆとりを持っていただきますよう、ご理解とご協力をお願いします。

1. 閉鎖箇所及び日時

(1)閉鎖箇所

番号	道路名	閉鎖箇所	期間	別添資料
①	E17 関越自動車道 月夜野IC	上り線(新潟方面)から 流出する出口ランプ 及び 下り線(東京方面)から 流出する出口ランプ	10月16日(月)～ 10月17日(火) 夜21時～翌朝6時	資料1
②		国道17号(新潟方面)へ 流出する出口ランプ	10月18日(水) 夜21時～翌朝6時	資料2

※各路線に付している **E17** 等の表示は、高速道路等の路線番号(ナンバリング)を示しています。

(2)日時

実施日: 令和5年10月16日(月)～10月18日(水) 各日夜21時から翌朝6時
 予備日: 令和5年10月19日(木)～10月24日(火) 各日夜21時から翌朝6時【土日除く】

日	月	火	水	木	金	土
10月15日	10月16日	10月17日	10月18日	10月19日	10月20日	10月21日
	21時 6時 ①閉鎖	21時 6時 ①閉鎖	21時 6時 ②閉鎖	21時 6時 予備日	21時 6時 予備日	
10月22日	10月23日	10月24日	10月25日	10月26日	10月27日	10月28日
	21時 6時 予備日	21時 6時 予備日				

※荒天時は、予備日に順延します。

※工事実施判断は当日の17時頃にX(旧 Twitter)などでお知らせします。



2. 工事概要

関越道 月夜野ICにおいて、路面の損傷が発生しているため、舗装補修工事を実施します。この工事を行う区間は1車線であり、通常の手線規制では施工が出来ないことから、ランプを閉鎖して工事を行う必要があります。

そのため、お客様へ極力ご迷惑をおかけしないよう、交通量が少ない平日の夜間にランプの閉鎖を行い、工事を集中的かつ効率的に実施します。安全・快適に高速道路をご利用いただくために必要な工事ですので、ご理解とご協力をお願いします。



舗装損傷状況



舗装補修工事 作業状況

3. 交通情報の入手方法について

(1) 配布・掲示物によるご案内

- ・予告看板やポスター・リーフレットを、周辺の料金所・休憩施設に掲示します。

(2) お出かけ前に入手できる道路交通情報

- ・NEXCO東日本お客さまセンター(24時間オペレーターが対応)

ナビダイヤル:0570-024-024

または :03-5308-2424

- ・NEXCO東日本 道路交通情報サイト「ドラとら」

リアルタイム情報 【P C】 <https://www.drivetraffic.jp/>

【携帯】 <http://m.drivetraffic.jp/>

工事規制情報 【P C】 <https://www.drivetraffic.jp/construction-regulation>

- ・日本道路交通情報センター(JARTIC) 道路交通情報

全国共通ダイヤル 050-3369-6666(携帯短縮ダイヤル#8011)

※全国どこからでも最寄りの情報センターに接続します。

全国・関東甲信越情報 050-3369-6600

群馬情報 050-3369-6610

【P C】 <https://www.jartic.or.jp/>

(3) 高速道路をご利用中に入手できる道路交通情報

- ・道路情報板

- ・ハイウェイラジオ(AM1620kHz)

ハイウェイラジオを放送している区間は、高速道路上の標識によりご案内しております。

- ・ハイウェイ情報ターミナル

SA・PAに設置しているモニター画面などにより、道路情報を分かりやすくお知らせします。

- ・VICS

VICS対応のカーナビゲーションなどの搭載機で、道路交通情報が入手できます。

※X(旧 Twitter)・LINEの公式アカウントでも情報を配信しています。

【X(旧 Twitter)】

「NEXCO東日本(関東)」(@e_nexco_kanto)

「NEXCO東日本(関東工事規制)」(@e_nexco_kanto_k)

【LINE】

「NEXCO東日本」(@e-nexco)

リアルタイムの交通情報
工事規制の実施判断

通行止めや気象情報

資料①

1.閉鎖箇所及び日時

- (1)閉鎖箇所:関越道 月夜野IC 上り線(新潟方面)から流出する出口ランプ
下り線(東京方面)から流出する出口ランプ



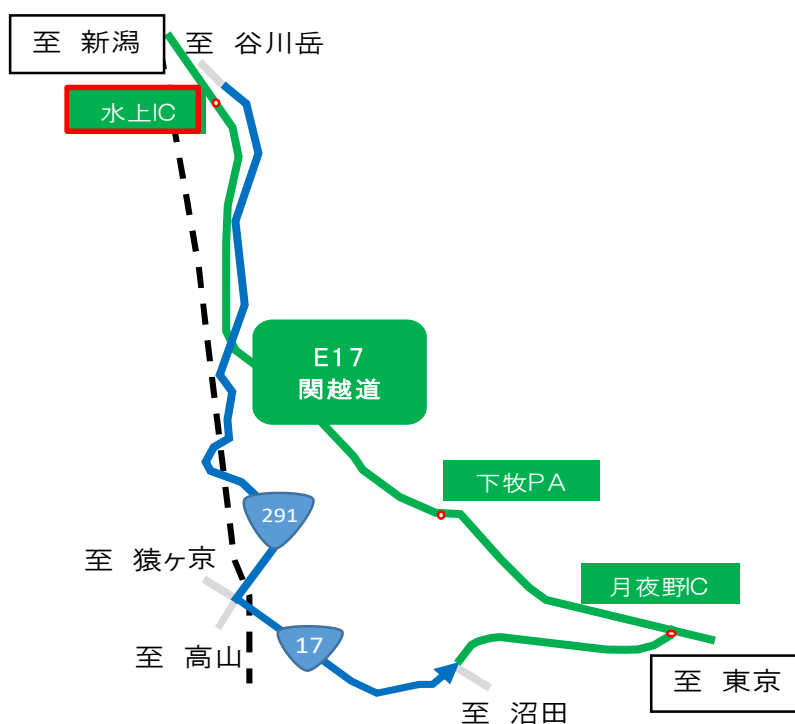
(2)日時

実施日:令和5年10月16日(月)～10月17日(火) 各日夜21時から翌朝6時
予備日:令和5年10月19日(木)～10月24日(金) 各日夜21時から翌朝6時【土日除く】

日	月	火	水	木	金	土
10月15日	10月16日	10月17日	10月18日	10月19日	10月20日	10月21日
	21時 6時	21時 6時		21時 6時	21時 6時	
	①閉鎖	①閉鎖		予備日	予備日	
10月22日	10月23日	10月24日	10月25日	10月26日	10月27日	10月28日
	21時 6時	21時 6時				
	予備日	予備日				

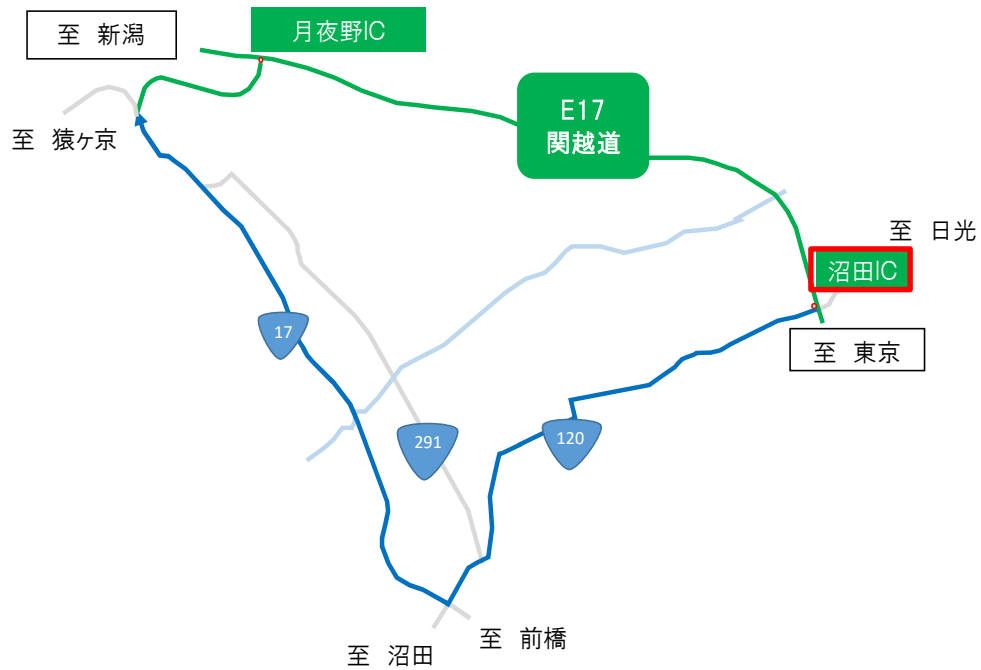
2-1. 迂回路(新潟方面から東京方面へ向かう場合)

水上ICをご利用ください。青色矢印のとおり、国道291号を高山方面へ直進し、「猿ヶ京温泉」標識に従い、国道17号を進み目的地へお進みください。所要時間は約30分(通常7分)かかる見込みです。



2-2.迂回路(東京方面から新潟方面へ向かう場合)

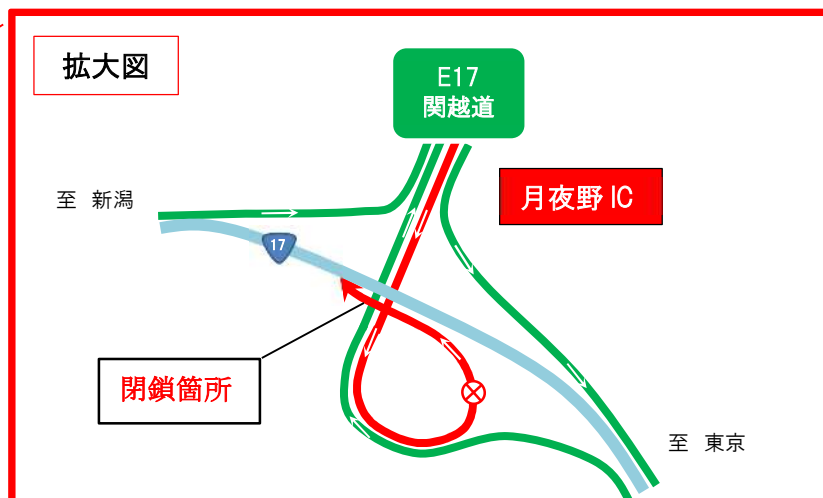
沼田ICをご利用ください。青色矢印のとおり、国道120号を沼田方面へ直進し、「猿ヶ京温泉」標識に従い、国道17号を進み目的地へお進みください。所要時間は約20分(通常5分)かかる見込みです。



資料②

1.閉鎖箇所及び日時

(1)閉鎖箇所:関越道 月夜野IC 国道17号(新潟方面)へ流出する出口ランプ



(2)日時

実施日:令和5年10月18日(水)

各日夜21時から翌朝6時

予備日:令和5年10月19日(木)～10月24日(火)

各日夜21時から翌朝6時【土日除く】

日	月	火	水	木	金	土
10月15日	10月16日	10月17日	10月18日	10月19日	10月20日	10月21日
			21時 6時	21時 6時	21時 6時	
			②閉鎖	予備日	予備日	
10月22日	10月23日	10月24日	10月25日	10月26日	10月27日	10月28日
	21時 6時	21時 6時				
	予備日	予備日				

2.迂回路

迂回にあたっては、下図をご参照ください。

青色矢印のとおりに、月夜野ICの東京方面出口をご利用ください。

国道17号を東京方面へ直進して「月夜野道路情報ターミナル」看板に従い流入し、反転後国道17号を進み目的地へお進みください。

月夜野ICを下図のとおりに転回した場合、所要時間は約5分かかる見込みです。

