

令和5年10月10日  
東日本高速道路株式会社  
水戸管理事務所

## E50 東水戸道路 夜間ランプ閉鎖のお知らせ ～ 損傷した舗装の補修工事を行います～

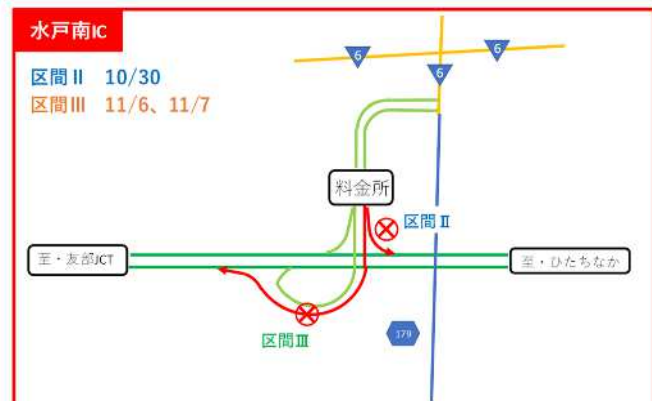
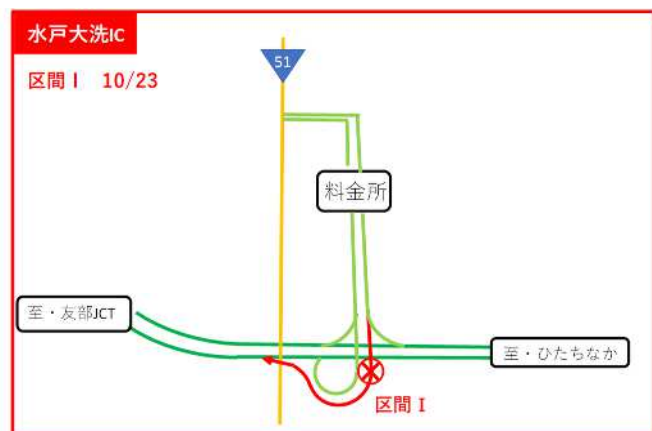
NEXCO東日本 水戸管理事務所(茨城県水戸市)では、**E50** 東水戸道路にて舗装補修工事を行うため、インターチェンジ(以下「IC」)のランプ閉鎖を実施します。

お客さまには大変ご迷惑をおかけしますが、お出かけの際には時間にゆとりを持っていただきますよう、ご理解とご協力をお願いします。

### 1. 閉鎖箇所および日時

#### (1) 閉鎖箇所

区間	道路名	閉鎖箇所	期間
区間Ⅰ	E50 東水戸道路	水戸大洗IC (西行 入口ランプ)	10月23日(月) 夜21時～翌朝6時
区間Ⅱ		水戸南IC (東行 入口ランプ)	10月30日(月) 夜21時～翌朝6時
区間Ⅲ		水戸南IC (西行 入口ランプ)	11月6日(月)、7日(火) 各日夜21時～翌朝6時



※各路線に付している **E50** 等の表示は、高速道路等の路線番号(ナンバリング)を示しています。

(2)日時

**区間Ⅰ** 水戸大洗IC(西行 入口ランプ)  
実施日: 令和5年10月23日(月)  
予備日: 令和5年10月24日(火)、25日(水)

夜21時～翌朝6時  
各日夜21時～翌朝6時

**区間Ⅱ** 水戸南IC(東行 入口ランプ)  
実施日: 令和5年10月30日(月)  
予備日: 令和5年10月31日(火)、11月1日(水)

夜21時～翌朝6時  
各日夜21時～翌朝6時

**区間Ⅲ** 水戸南IC(西行 入口ランプ)  
実施日: 令和5年11月6日(月)、7日(火)  
予備日: 令和5年11月8日(水)～10日(金)

各日夜21時～翌朝6時  
各日夜21時～翌朝6時

日	月	火	水	木	金	土
10月22日	10月23日	10月24日	10月25日	10月26日	10月27日	10月28日
	21時 6時	21時 6時	21時 6時	21時 6時		
	区間Ⅰ		I 予備日	I 予備日		
10月29日	10月30日	10月31日	11月1日	11月2日	11月3日	11月4日
	21時 6時	21時 6時	21時 6時	21時 6時		
	区間Ⅱ		II 予備日	II 予備日		
11月5日	11月6日	11月7日	11月8日	11月9日	11月10日	11月11日
	21時 6時	21時 6時	21時 6時	21時 6時	21時 6時	21時 6時
	区間Ⅲ		区間Ⅲ	III 予備日	III 予備日	III 予備日

※荒天時は、予備日に順延します。  
順延する場合の予備日や迂回路等については、別添資料をご覧ください。  
※工事実施判断は、当日の17時頃に X(旧Twitter)などでお知らせします。



2. 迂回路

迂回にあたっては、【別紙】をご参照ください。  
迂回により所要時間が長くなりますので、お時間にゆとりをもってお出かけください。

3. 工事概要

東水戸道路の各ICにおいて、路面の損傷が発生しているため、舗装補修工事を実施します。工事実施にあたって通常の車線規制では施工が出来ないことから、ランプを閉鎖して作業を行う必要があります。

そのため、お客さまへ極力ご迷惑をおかけしないよう、交通量が少ない平日の夜間にランプの閉鎖を行い、工事を集中的かつ効率的に実施します。安全・快適に高速道路をご利用いただくために必要な工事ですので、ご理解とご協力をお願いします。



路面損傷状況



舗装補修工事 作業状況

#### 4. 交通情報の入手方法について

##### (1) 配布・掲示物によるご案内

- ・予告看板やポスター・リーフレットを、周辺の料金所・休憩施設に掲示します。
- ・横断幕を高速道路上の跨道橋に掲示します。

##### (2) お出かけ前に入手できる道路交通情報

- ・NEXCO東日本お客さまセンター(24時間オペレーターが対応)

ナビダイヤル: 0570-024-024

または: 03-5308-2424

- ・NEXCO東日本 道路交通情報サイト「ドラとら」

リアルタイム情報 【P C】 <https://www.drivetraffic.jp/>

【携帯】 <http://m.drivetraffic.jp/>

工事規制情報 【P C】 <https://www.drivetraffic.jp/construction-regulation>

- ・日本道路交通情報センター(JARTIC) 道路交通情報

全国共通ダイヤル 050-3369-6666(携帯電話短縮ダイヤル#8011)

※全国どこからでも最寄りの情報センターに接続します。

全国・関東甲信越情報 050-3369-6600

茨城情報 050-3369-6608

【P C】 <https://www.jartic.or.jp/>

##### (3) 高速道路をご利用中に入手できる道路交通情報

- ・道路情報板
- ・ハイウェイラジオ(AM1620kHz)  
ハイウェイラジオを放送している区間は、高速道路上の標識によりご案内しております。
- ・ハイウェイ情報ターミナル  
SA・PAに設置しているモニター画面などにより、道路情報を分かりやすくお知らせします。
- ・VICS  
VICS対応のカーナビゲーションなどの搭載機で、道路交通情報が入手できます。

※X(旧Twitter)・LINEの公式アカウントでも情報を配信しています。

##### 【X(旧Twitter)】

「NEXCO東日本(関東)」(@e\_nexco\_kanto)

リアルタイムの交通情報

「NEXCO東日本(関東工事規制)」(@e\_nexco\_kanto\_k)

工事規制の実施判断

##### 【LINE】

「NEXCO東日本」(@e-nexco)

通行止めや気象情報

## 迂回路のご案内

**区間 I** 【水戸大洗ICから東水戸道路 西行方面をご利用の場合】

迂回にあたっては、下図をご参照ください。

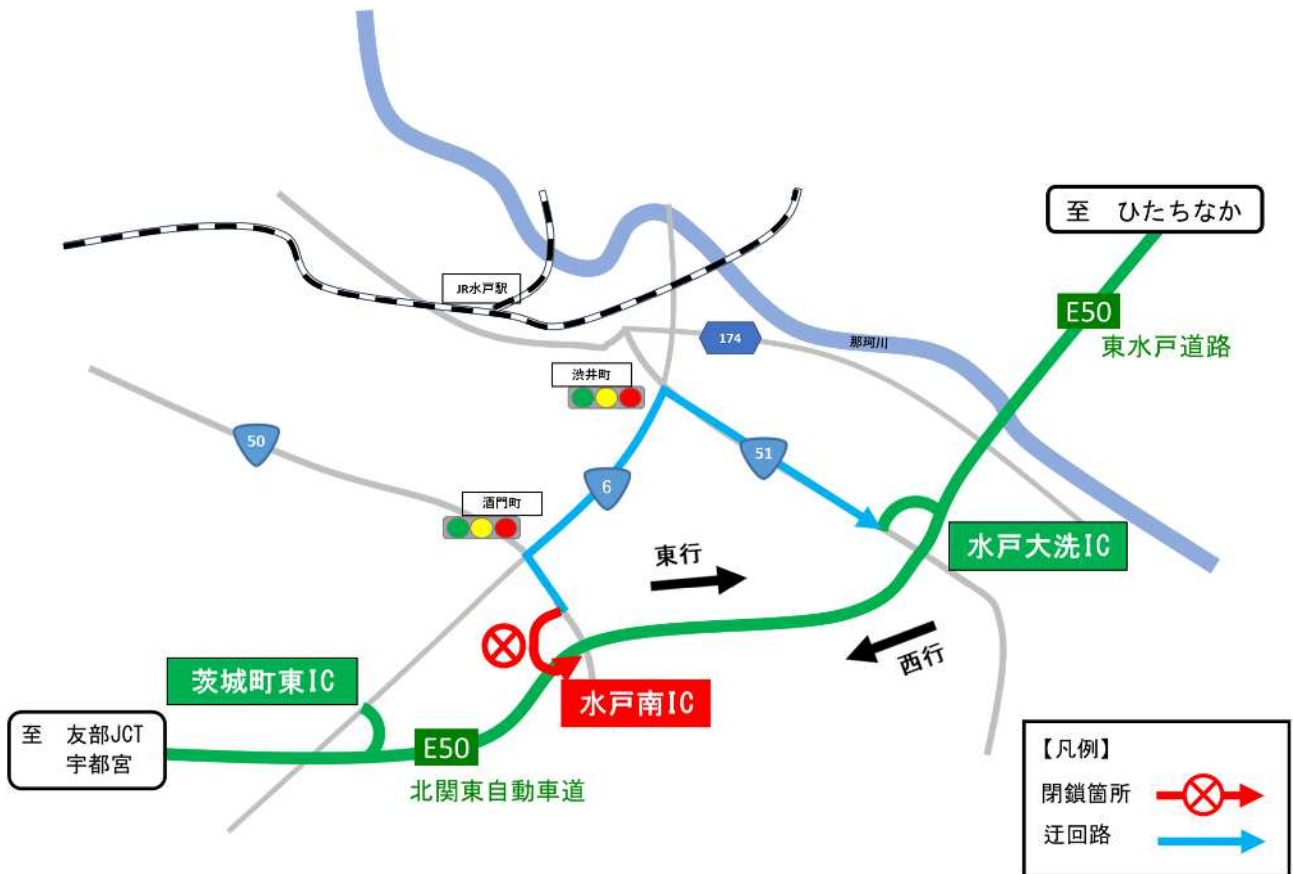
青色矢印のとおり、東水戸道路 水戸大洗IC⇒水戸南ICを国道51号及び国道6号経由で迂回した場合、所要時間は約14分(通常約4分)かかる見込みです。



**区間Ⅱ** 【水戸南ICから東水戸道路 東行方面をご利用の場合】

迂回にあたっては、下図をご参照ください。

青色矢印のとおりに、東水戸道路 水戸南IC⇒水戸大洗ICを国道6号及び国道51号経由で迂回した場合、所要時間は約14分(通常約4分)かかる見込みです。





**区間Ⅲ** 【水戸南ICから北関東自動車道 西行方面をご利用の場合】

迂回にあたっては、下図をご参照ください。

青色矢印のとおり、北関東自動車道 水戸南IC⇒茨城町東IC間を国道6号経由で迂回した場合、所要時間は約9分(通常約3分)かかる見込みです。

