

令和5年11月7日  
 東日本高速道路株式会社  
 東北支社仙台管理事務所

## E48 山形自動車道 上下線 村田JCT～宮城川崎IC 夜間通行止めのお知らせ

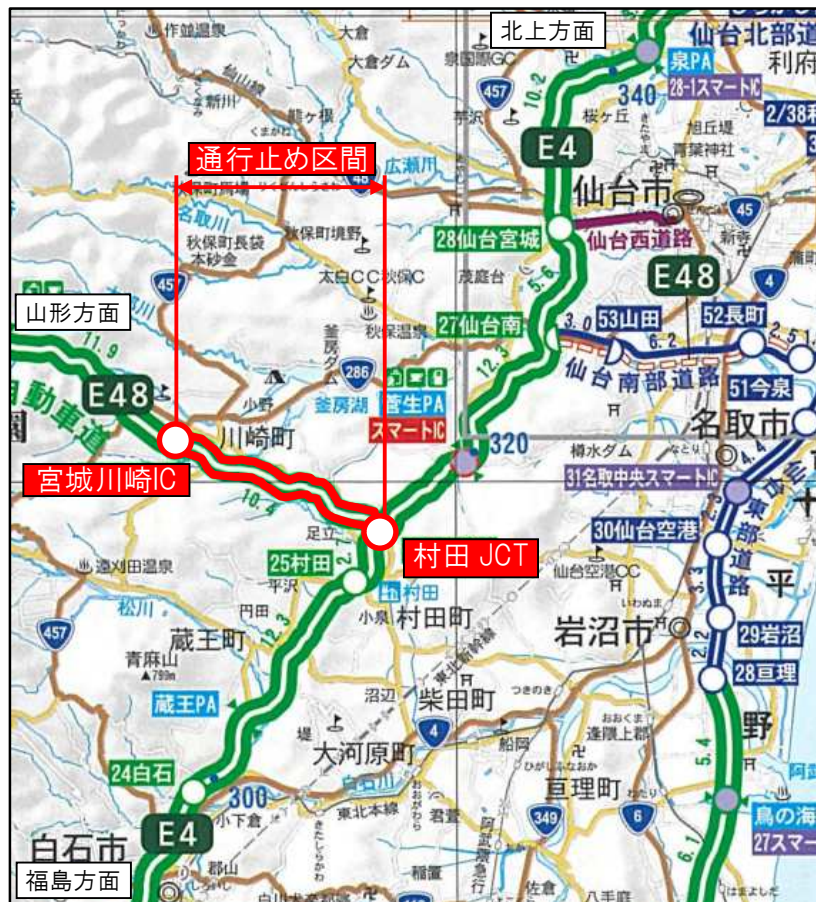
12月5日(火) 夜23時から翌朝6時まで  
 ～門型標識の新設を行います～

NEXCO東日本仙台管理事務所(仙台市青葉区)は、E48 山形自動車道(以下「山形道」) 上下線 村田ジャンクション(以下「JCT」)から宮城川崎インターチェンジ(以下「IC」)の上下線にて門型標識新設のため、夜間通行止めを実施します。

お客さまには大変ご迷惑をおかけしますが、お出かけの際には時間にゆとりをもっていただきますよう、ご理解とご協力をお願いします。

### 1. 通行止め箇所および日時

(1)通行止め区間:山形道 上下線 村田JCT～宮城川崎IC



※各路線に付している E4 等の表示は、高速道路等の路線番号(ナンバリング)を示しています。

(2)日時

実施日：令和5年12月5日(火) 夜23時～翌朝6時

予備日：令和5年12月6日(水)～7日(木)  
夜23時～翌朝6時

日	月	火	水	木	金	土
12月3日	12月4日	12月5日	12月6日	12月7日	12月8日	12月9日
		23時 6時	23時 6時	23時 6時	23時 6時	
		通行止	予備日	予備日		

【凡例】

 山形自動車道 村田JCT～宮城川崎IC通行止め 実施日

 山形自動車道 村田JCT～宮城川崎IC通行止め 予備日

※荒天時は、予備日に順延します。

※工事実施判断は、X(旧 Twitter)などでお知らせします。



2. 迂回路

迂回にあたっては、【別紙】をご参照ください。

迂回により所要時間が長くなりますので、お時間にゆとりをもってお出かけください。

3. 通行止めに伴う乗継調整について

通行止めにより高速道路を一旦流出し、通行止め区間を迂回して、再流入して順方向に乗り継がれるお客さまには、ご利用区間に応じて通行料金を調整する「乗継調整」を実施します。(【別紙2】参照)

◆乗継調整のご利用方法

《ETCのお客さま》

○ETCをご利用のお客さまは、流出指定ICを無線走行していただき、再流入指定ICも無線走行をお願いします。(ETC車には「乗継証明書」は発行されません)

○乗り継ぎされた走行を一つの走行とみなして、ETC時間帯割引を適用します。

なお、通行料金は請求時の調整となるため、料金所での料金表示器と異なる場合があります。

○全行程で同一のETCカードを挿入して、料金所のETCレーンを通行してください。

《現金等のお客さま》

○現金等でお支払いのお客さまは、流出指定ICで「乗継証明書」をお受け取りのうえ、再流入指定ICで「通行券」をお取りいただき、最初に料金を支払う料金所で「乗継証明書」と「通行券」をお渡しください。

《ETC・現金等のお客さま共通》

○流出指定ICで流出後、通行止めが解除された場合は、順方向にある通行止め区間内のIC(流出指定ICを含む)から再流入されても料金調整を行います。

#### 4. 工事概要

山形道 上下線 村田JCT～宮城川崎ICにおいて、門型標識柱及び標識板を新設するため、標識工事を実施します。この工事において大型クレーンにて施工を行う必要があり、工事実施にあたって通常の車線規制では施工が出来ないことから、本線を通行止めにして作業を行う必要があります。

そのため、お客さまへ極力ご迷惑をおかけしないよう、交通量が少ない平日の夜間に通行止めを行い、工事を集中的かつ効率的に実施します。安全・快適に高速道路をご利用いただくために必要な工事ですので、ご理解とご協力をお願いします。



門型標識柱設置前



門型標識柱設置後(イメージ)

## 5. 交通情報の入手方法について

### (1) 配布・掲示物によるご案内

- ・予告看板やポスター・リーフレットを、周辺の料金所・休憩施設に掲示します。

### (2) お出かけ前に入手できる道路交通情報

- ・NEXCO東日本お客さまセンター(24時間オペレーターが対応)

ナビダイヤル: 0570-024-024

または: 03-5308-2424

- ・NEXCO東日本 道路交通情報サイト「ドラとら」

リアルタイム情報 <https://www.drivetraffic.jp/>

工事規制情報 <https://www.drivetraffic.jp/construction-regulation>

- ・日本道路交通情報センター(JARTIC) 道路交通情報

全国共通ダイヤル 050-3369-6666(携帯電話短縮ダイヤル#8011)

※全国どこからでも最寄りの情報センターに接続します。

宮城情報 050-3369-6604

東北地方高速情報 050-3369-6761

【アドレス】 <https://www.jartic.or.jp/>

- ・LINE公式アカウント「NEXCO東日本」

NEXCO東日本管内の通行止め状況などをお知らせしています。

【検索】「NEXCO東日本」で検索 【ID】 @e-nexco

【お友達登録2次元コード】



### (3) 高速道路をご利用中に入手できる道路交通情報

- ・道路情報板

- ・ハイウェイラジオ(AM1620kHz)

ハイウェイラジオを放送している区間は、高速道路上の標識によりご案内しております。

- ・ハイウェイ情報ターミナル

SA・PAに設置しているモニター画面などにより、道路情報を分かりやすくお知らせします。

- ・VICS

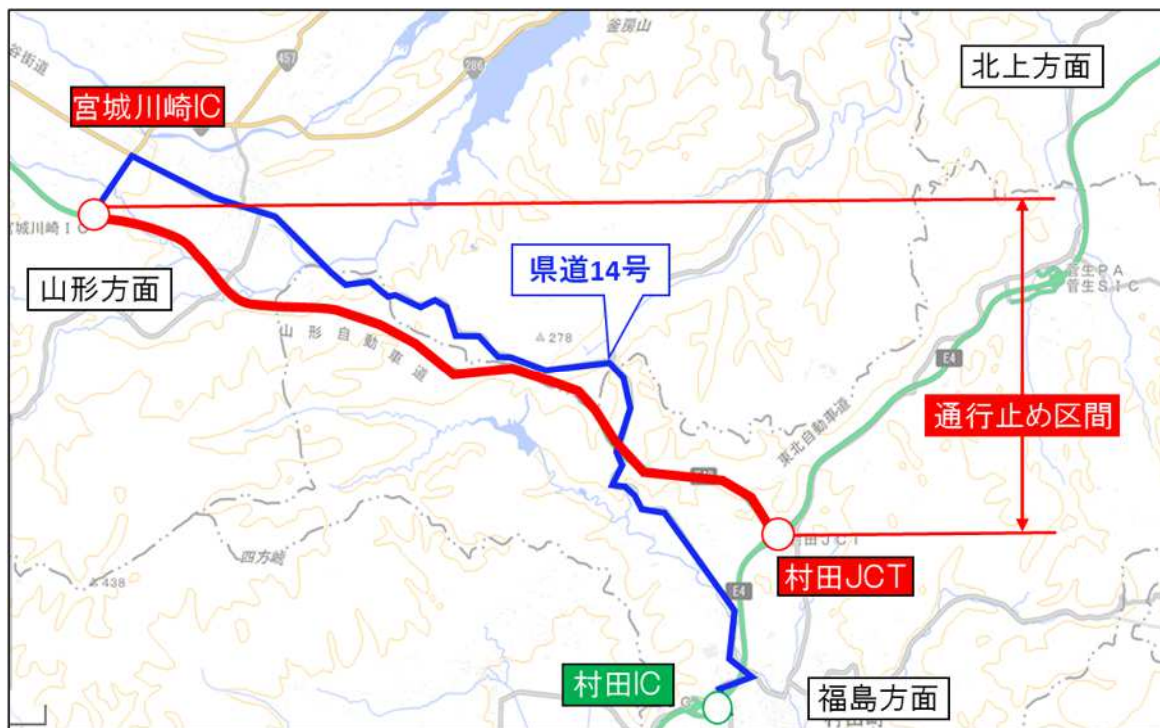
VICS対応のカーナビゲーションなどの搭載機で、道路交通情報が入手できます。

※X(旧 Twitter)の公式アカウントでも情報を配信しています。

「NEXCO東日本(東北)」(@e\_nexco\_tohoku)

## 迂回路のご案内

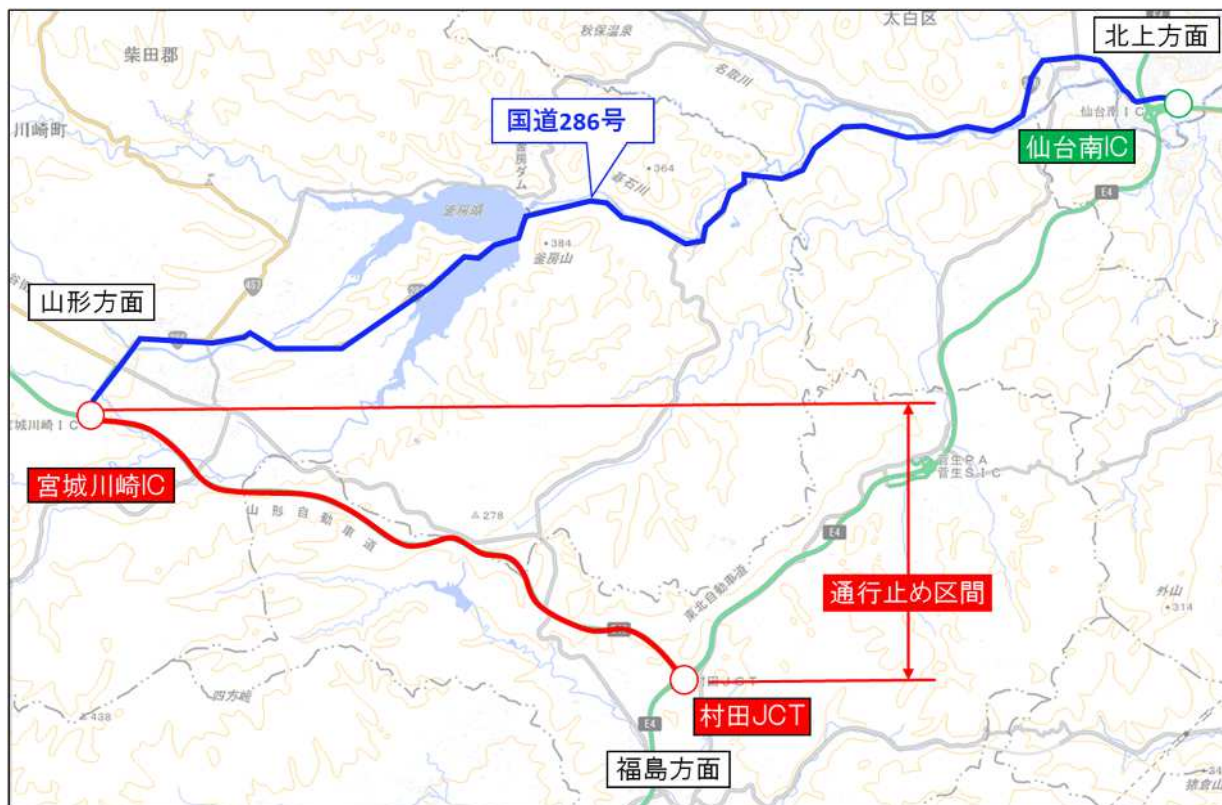
・山形道 宮城川崎IC～東北道 村田 IC間



地理院地図(国土地理院) (<https://maps.gsi.go.jp/>)をもとに、東日本高速道路株が加工

	経路	距離	時間
通常	宮城川崎IC⇔村田IC	約14.7km	約11分
一般道 迂回経路	宮城川崎IC⇔ <u>県道14号</u> ⇔村田IC	約13.2km	約17分

・ 山形道 宮城川崎IC～東北道 仙台南 IC間

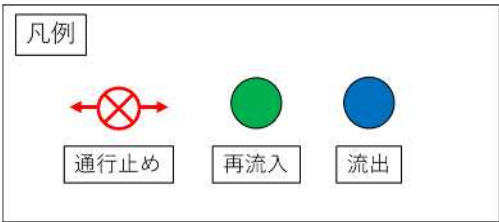
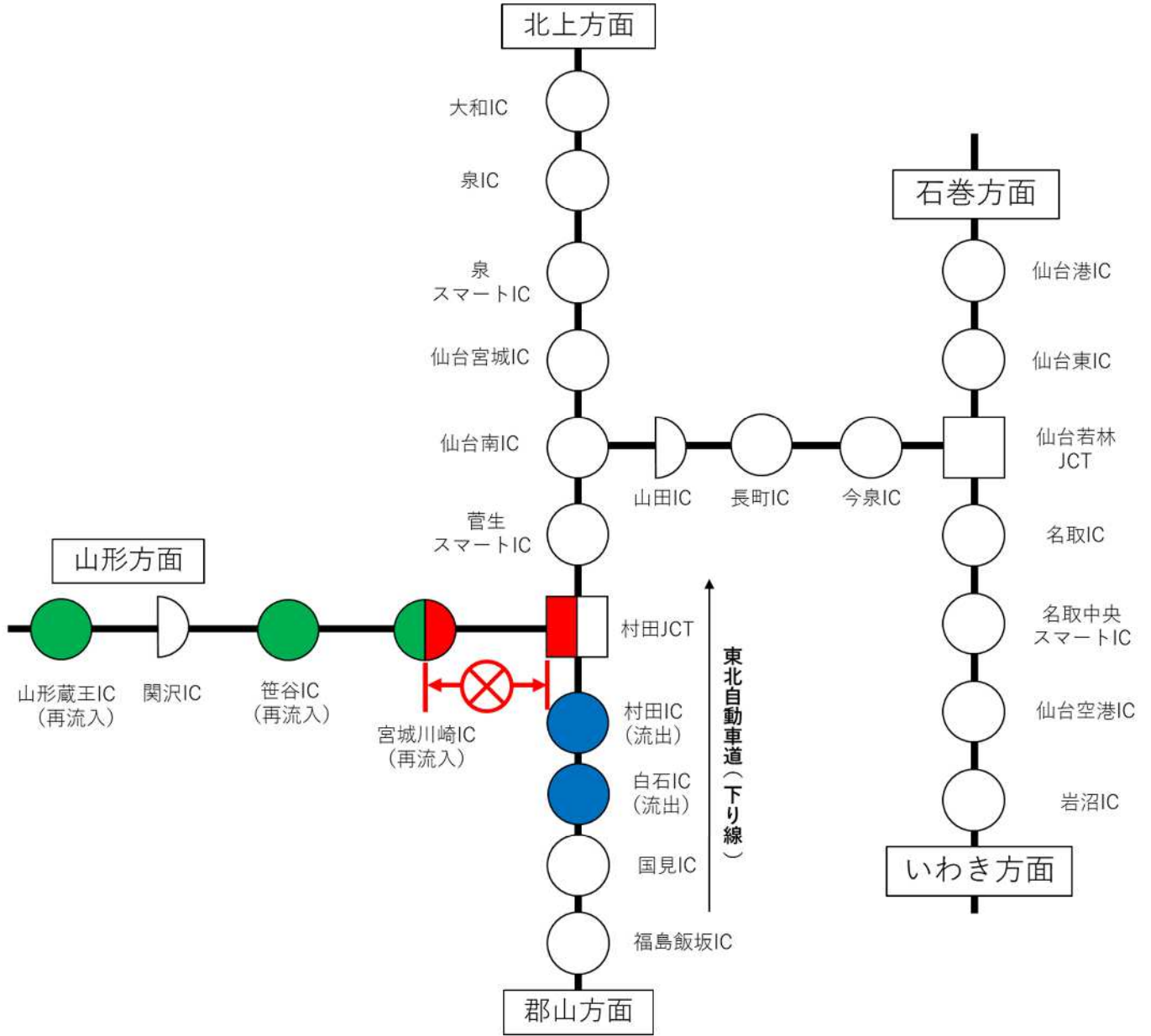


地理院地図(国土地理院) (<https://maps.gsi.go.jp/>)をもとに、東日本高速道路株が加工

	経路	距離	時間
通常	宮城川崎 IC⇔仙台南IC	約24.7km	約18分
一般道迂回経路	村田IC⇔ <u>国道286号</u> ⇔仙台南IC	約19.6km	約24分

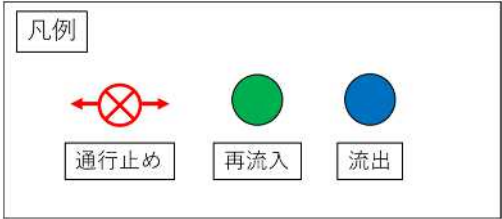
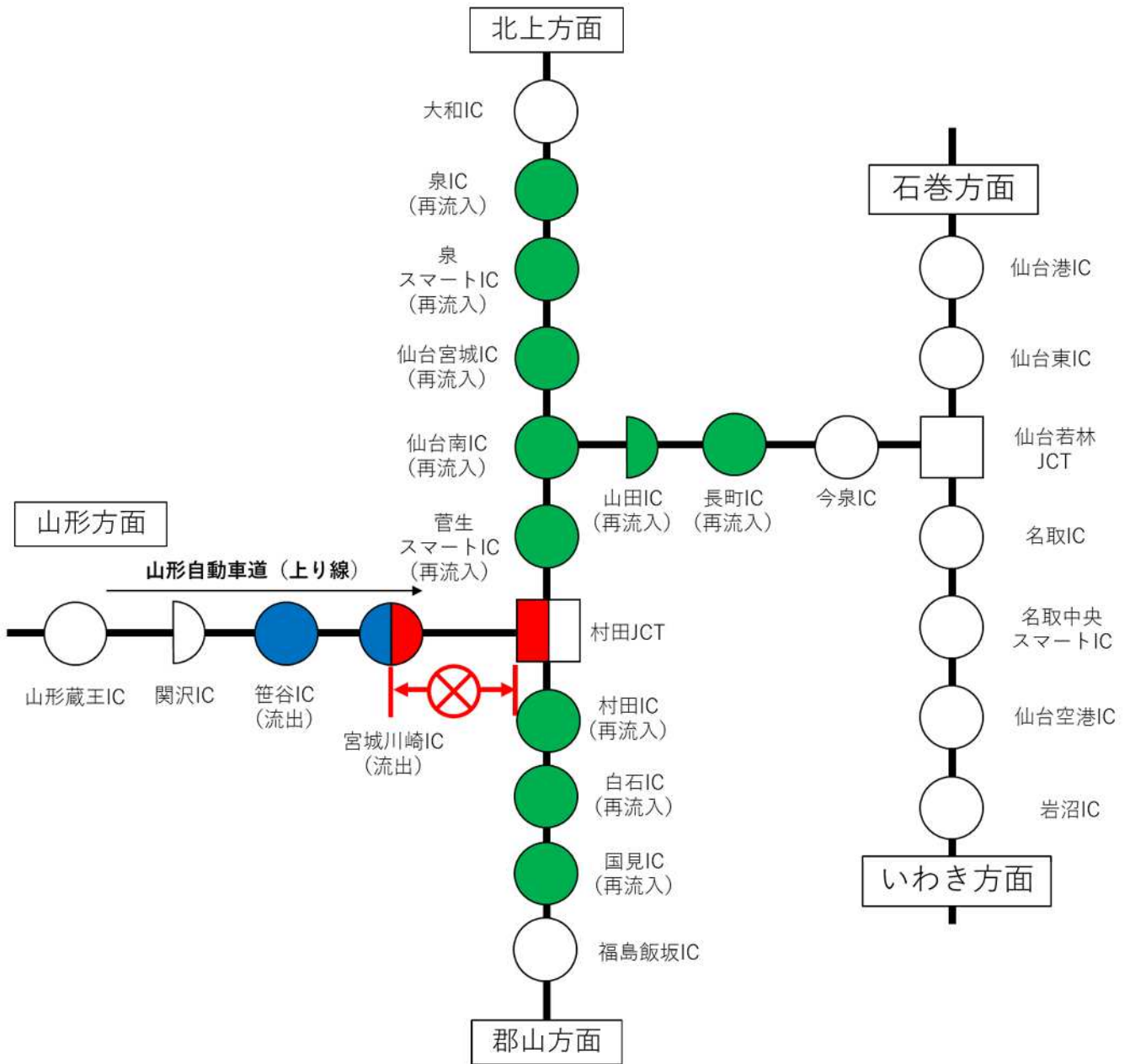


(東北自動車道下り線ご利用の場合)





(山形自動車道上り線ご利用の場合)



(仙台南部道路上り線ご利用の場合)

