

年末年始期間における高速道路の交通状況(速報)【全国版】

令和5年12月28日(木)～令和6年1月4日(木):8日間

※比較対象は昨年度の令和4年12月28日(水)～令和5年1月4日(水):8日間

- 年末年始期間の平均日交通量は36,300台で、昨年度の同時期と比べ103%でした。
- 10km以上の渋滞回数は144回で、昨年度の同時期(124回)と比べ116%でした。

(1)交通量

全国の高速道路の主な区間(代表40区間)

	令和5年度実績(①)		令和4年度実績(②)		対比①/②	
平均日交通(全車)	36,300 台/日		35,300 台/日		103 %	
(小型車) (大型車)	31,400	4,900	30,300	5,000	104 %	98 %
最大日交通量	42,400台/日		41,000 台/日		103 %	

(2)混雑状況

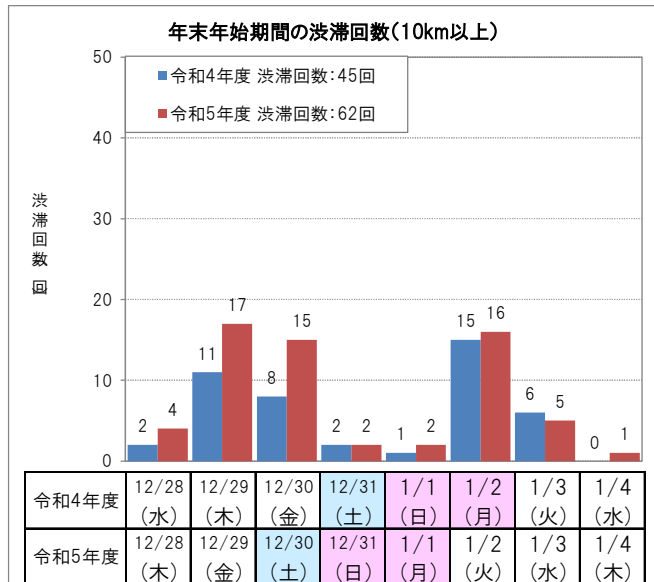
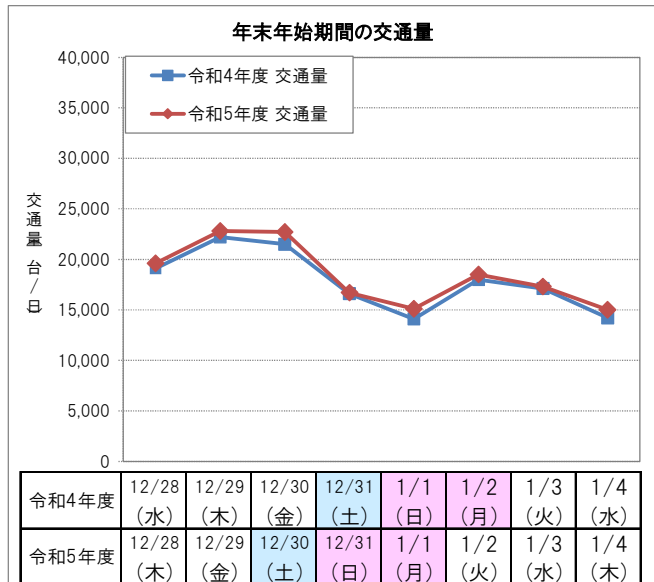
渋滞回数(10km以上の渋滞回数は、30km以上の渋滞回数を含む)

	令和5年度実績(①)	令和4年度実績(②)	対比①/②
10km以上の渋滞	144 回	124 回	116 %
うち30km以上の渋滞	4 回	1 回	400 %

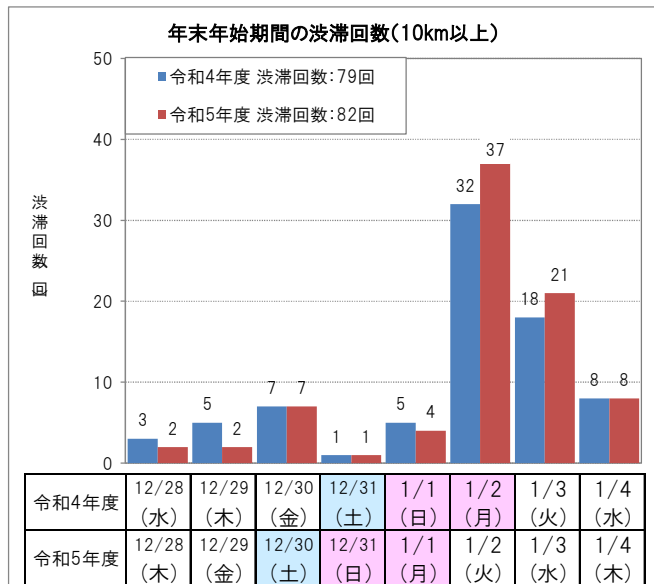
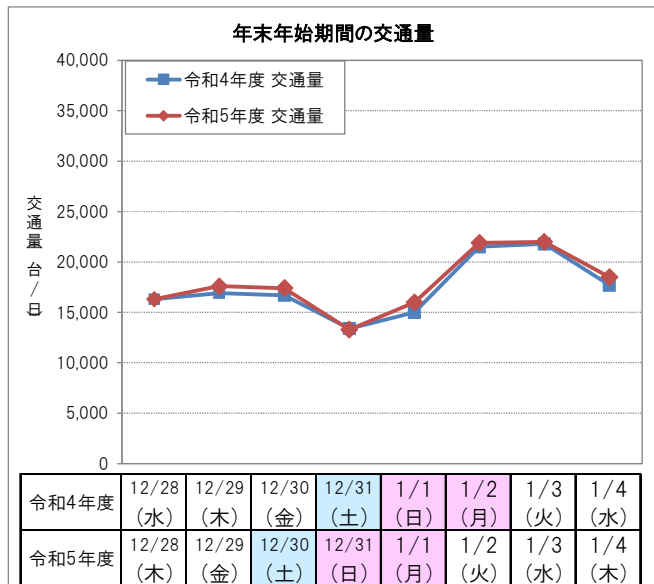
《高速道路の日別・方向別の交通状況》

○ 令和5年度年末年始期間の渋滞のピークは
下り線が12月29日(金)、上り線が1月2日(火)でした。

【下り線】



【上り線】



(参考) 気象状況

令和5年度	12/28 (木)	12/29 (金)	12/30 (土)	12/31 (日)	1/1 (月)	1/2 (火)	1/3 (水)	1/4 (木)
東京	曇・快晴	快晴・晴	曇・雨	雨・晴	快晴・曇	雨・曇	曇・雨	雨・快晴
名古屋	晴・曇	晴	曇・雨	雨・曇	快晴・曇	晴・曇	曇・雨	曇・快晴
大阪	晴	晴	晴・曇	曇・晴	晴	快晴・晴	晴・雨	曇・雨

《各社の特に長い渋滞発生箇所》

(凡例) IC: インターチェンジ、JCT: ジャンクション、BS: パスストップ

【令和5年度】

会社区分	上下線	道路名	渋滞発生箇所	渋滞日時(ピーク)	渋滞延長	渋滞原因
東日本	下り線	C3 東京外環自動車道	草加 IC 付近	1月2日(火)11時05分頃	18.9km	交通集中
	上り線	E17 関越自動車道	川越 IC 付近	1月2日(火)17時20分頃	43.2km	交通集中及び事故
中日本	下り線	E1 東名高速道路	秦野中井 IC 付近	12月30日(土)10時20分頃	29.7km	交通集中及び事故
	上り線	E1 東名高速道路	伊勢原 BS 付近	12月30日(土)17時05分頃	34.2km	事故及び交通集中
西日本	下り線	E1 名神高速道路	旧山科 BS 付近	12月29日(金)16時10分頃	23.1km	交通集中及び事故
	上り線	E1 名神高速道路	大津 IC 付近	1月2日(火)13時05分頃	26.7km	交通集中
本四	上り線	E28 神戸淡路鳴門自動車道	津名一宮 IC 付近	1月2日(火)17時50分頃	13.0km	事故及び交通集中

【令和4年度】

会社区分	上下線	道路名	渋滞発生箇所	渋滞日時(ピーク)	渋滞延長	渋滞原因
東日本	下り線	E14 京葉道路	貝塚 IC 付近	1月2日(月)11時05分頃	21.2km	交通集中
	上り線	E4 東北自動車道	久喜白岡 JCT 付近	1月2日(月)18時10分頃	31.5km	事故及び交通集中
中日本	下り線	E1 東名高速道路	大井松田 IC 付近	12月30日(金)8時55分頃	27.5km	事故及び交通集中
	上り線	E1 東名高速道路	横浜青葉 IC 付近	1月2日(月)19時40分頃	25.4km	交通集中
西日本	下り線	E1 名神高速道路	大津 IC 付近	12月29日(木)15時05分頃	21.7km	交通集中及び事故
	上り線	E3 九州自動車道	八女 IC 付近	1月2日(月)18時30分頃	27.0km	事故及び交通集中
本四	上り線	E28 神戸淡路鳴門自動車道	東浦 IC 付近	1月2日(月)17時30分頃	12.0km	交通集中

令和5年度 年末年始期間の交通量(全国の高速道路の主な区間)

* 交通量は、ETC車以外も含む全車種合計の断面交通量(トラフィックカウンター[道路に備え付けられている交通量(概数)の自動計測装置]等)による速報値を100台単位で表示

No	区分	都道府県名	路線名	箇所名	全車				
					日平均交通量(台/日)		令和5年度 最大日交通量 発生日	令和5年度 最大日交通量 (台/日)	
					令和5年度 12月28日(木) ～ 1月4日(木)	対 令和4年度比			
1	北海道	北海道	E5 道央道	深川～旭川鷹栖	9,300	(115%)	1月3日	11,300	
2		北海道	E38 道東道	千歳恵庭JCT～千歳東	5,400	(96%)	1月3日	6,800	
3	東北	宮城県	E4 東北道	富谷JCT～大和	32,900	(104%)	12月28日	38,900	
4		福島県	E4 東北道	福島松川スマート～福島西	37,300	(102%)	12月29日	45,500	
5		福島県	E6 常磐道	南相馬～南相馬鹿島スマート	12,200	(98%)	12月29日	14,300	
6	北陸	福島県	E49 磐越道	磐梯熱海～猪苗代磐梯高原	14,200	(98%)	12月30日	16,700	
7		新潟県	E8 北陸道	糸魚川～能生	10,600	(99%)	12月29日	15,500	
8	関東	新潟県	E8 北陸道	福井～鯖江	25,100	(104%)	12月30日	29,600	
9		栃木県	E4 東北道	黒磯板室～那須	39,100	(107%)	12月30日	44,900	
10		新潟県	E17 関越道	水上～湯沢	20,200	(106%)	12月30日	27,300	
11		茨城県	E6 常磐道	高萩～北茨城	25,900	(104%)	1月2日	30,200	
12		群馬県	E18 上信越道	松井田妙義～碓氷軽井沢	34,600	(105%)	12月30日	40,900	
13		神奈川県・千葉県	CA 東京湾アクアライン	川崎浮島JCT～海ほたるPA	56,000	(101%)	12月29日	61,100	
14		神奈川県	E1 東名	秦野中井～大井松田	120,800	(102%)	1月3日	134,800	
15		神奈川県・山梨県	E20 中央道	相模湖～上野原	61,100	(101%)	12月30日	67,900	
16	東海	長野県	E19 中央道	岡谷JCT～伊北	33,900	(103%)	1月2日	39,400	
17		静岡県	E1 東名	静岡～焼津	45,200	(103%)	12月29日	51,300	
18		静岡県	E1A 新東名	新静岡～静岡SAスマート	75,700	(103%)	1月3日	85,600	
19		岐阜県	O3 東海環状道	土岐南多治見～土岐JCT	19,500	(102%)	1月2日	24,200	
20		岐阜県	E41 東海北陸道	飛騨清見～白川郷	7,400	(107%)	12月30日	9,900	
21		近畿	滋賀県	E1 名神	彦根～八日市	47,800	(104%)	12月29日	54,700
22			福井県	E27 舞鶴若狭道	若狭美浜～若狭三方	6,600	(108%)	12月29日	8,100
23			京都府・大阪府	E1 名神	大山崎JCT～高槻JCT	123,400	(102%)	12月29日	137,000
24	滋賀県		E1A 新名神	甲南～信楽	73,300	(101%)	12月30日	79,900	
25	中国	和歌山県	E42 阪和道	みなべ～南紀田辺	18,400	(102%)	1月2日	21,800	
26		兵庫県	E2A 中国道	加西～福崎	23,600	(112%)	1月2日	29,300	
27	中国	兵庫県	E2 山陽道	加古川北～山陽姫路東	53,200	(101%)	12月30日	59,200	
28		広島県	E2A 中国道	三次東JCT～三次	10,600	(114%)	1月2日	13,200	
29		岡山県	E73 米子道	久世～湯原	10,500	(103%)	12月30日	12,300	
30		広島県	E74 浜田道	千代田JCT～大朝	5,300	(108%)	12月30日	6,700	
31	四国	広島県	E2 山陽道	高屋JCT～西条	54,600	(104%)	12月29日	64,700	
32		山口県・福岡県	E2A 関門道	下関～門司港	48,800	(101%)	1月2日	56,700	
33	九州	徳島県	E32 徳島道	土成～脇町	11,500	(108%)	1月2日	14,100	
34		香川県	E11 高松道	さぬき豊中～大野原	30,800	(107%)	1月2日	40,900	
35	九州	福岡県	E3 九州道	太宰府～筑紫野	99,600	(101%)	12月28日	112,300	
36		大分県	E34 大分道	九重～湯布院	18,600	(104%)	1月2日	23,100	
37		熊本県	E3 九州道	菊水～植木	49,400	(105%)	1月2日	58,900	
38	本四道路	兵庫県・徳島県	E28 神戸淡路鳴門道	淡路島南～鳴門北	39,600	(107%)	1月2日	49,400	
39		岡山県・香川県	E30 瀬戸中央道	児島～坂出北	30,300	(103%)	1月2日	40,200	
40		広島県・愛媛県	E76 西瀬戸道	生口島南～大三島	11,900	(106%)	1月2日	16,100	
高速道路平均					36,300			42,400	

令和5年度 年末年始期間の車種別平均日交通量(令和4年度との比較)

* 交通量は、ETC車以外も含む全車種合計の断面交通量(トラフィックカウンター[道路に備え付けられている交通量(概数)の自動計測装置]等)による速報値を100台単位で表示

No	区分	都道府県名	路線名	箇所名	全車			小型車			大型車		
					令和5年度① (台/日) 12月28日(木) ～ 1月4日(木)	令和4年度② (台/日) 12月28日(水) ～ 1月4日(水)	対 令和4年度比 ①/②	令和5年度③ (台/日) 12月28日(木) ～ 1月4日(木)	令和4年度④ (台/日) 12月28日(水) ～ 1月4日(水)	対 令和4年度比 ③/④	令和5年度⑤ (台/日) 12月28日(木) ～ 1月4日(木)	令和4年度⑥ (台/日) 12月28日(水) ～ 1月4日(水)	対 令和4年度比 ⑤/⑥
1	北海道	北海道	E5 道央道	深川～旭川鷹栖	9,300	8,100	115%	8,200	7,200	114%	1,100	900	122%
2		北海道	E38 道東道	千歳恵庭JCT～千歳東	5,400	5,600	96%	4,900	5,100	96%	500	500	100%
3	東北	宮城県	E4 東北道	富谷JCT～大和	32,900	31,700	104%	27,900	26,300	106%	5,000	5,400	93%
4		福島県	E4 東北道	福島松川スマート～福島西	37,300	36,500	102%	31,900	30,700	104%	5,400	5,800	93%
5		福島県	E6 常磐道	南相馬～南相馬鹿島スマート	12,200	12,500	98%	10,800	11,000	98%	1,400	1,500	93%
6		新潟県	E49 磐越道	磐梯熱海～猪苗代磐梯高原	14,200	14,500	98%	12,800	12,800	100%	1,400	1,700	82%
7	北陸	新潟県	E8 北陸道	糸魚川～能生	10,600	10,700	99%	8,200	8,300	99%	2,400	2,400	100%
8		福井県	E8 北陸道	福井～鯖江	25,100	24,200	104%	22,000	21,000	105%	3,100	3,200	97%
9	関東	栃木県	E4 東北道	黒磯板室～那須	39,100	36,700	107%	35,000	32,300	108%	4,100	4,400	93%
10		新潟県	E17 関越道	水上～湯沢	20,200	19,000	106%	18,100	16,600	109%	2,100	2,400	88%
11		茨城県	E6 常磐道	高萩～北茨城	25,900	24,900	104%	19,500	19,200	102%	6,400	5,700	112%
12		群馬県	E18 上信越道	松井田妙義～碓氷軽井沢	34,600	33,100	105%	31,200	29,600	105%	3,400	3,500	97%
13		神奈川県・千葉県	CA 東京湾アクアライン	川崎浮島JCT～海ほたるPA	56,000	55,300	101%	50,800	50,200	101%	5,200	5,100	102%
14		神奈川県	E1 東名	秦野中井～大井松田	120,800	118,400	102%	107,800	104,800	103%	13,000	13,600	96%
15		神奈川県・山梨県	E20 中央道	相模湖～上野原	61,100	60,500	101%	56,700	55,600	102%	4,400	4,900	90%
16		長野県	E19 中央道	岡谷JCT～伊北	33,900	32,800	103%	30,100	28,800	105%	3,800	4,000	95%
17	東海	静岡県	E1 東名	静岡～焼津	45,200	43,800	103%	21,500	20,700	104%	23,700	23,100	103%
18		静岡県	E1A 新東名	新静岡～静岡SAスマート	75,700	73,200	103%	57,600	55,000	105%	18,100	18,200	99%
19		岐阜県	C3 東海環状道	土岐南多治見～土岐JCT	19,500	19,200	102%	18,200	17,900	102%	1,300	1,300	100%
20		岐阜県	E41 東海北陸道	飛騨清見～白川郷	7,400	6,900	107%	6,500	6,100	107%	900	800	113%
21	近畿	滋賀県	E1 名神	彦根～八日市	47,800	45,800	104%	41,600	40,200	103%	6,200	5,600	111%
22		福井県	E27 舞鶴若狭道	若狭美浜～若狭三方	6,600	6,100	108%	6,000	5,400	111%	600	700	86%
23		京都府・大阪府	E1 名神	大山崎JCT～高槻JCT	123,400	121,100	102%	109,800	105,700	104%	13,600	15,400	88%
24		滋賀県	E1A 新名神	甲南～信楽	73,300	72,900	101%	65,200	64,100	102%	8,100	8,800	92%
25		和歌山県	E42 阪和道	みなべ～南紀田辺	18,400	18,100	102%	17,800	17,500	102%	600	600	100%
26		兵庫県	E2A 中国道	加西～福崎	23,600	21,000	112%	21,000	18,500	114%	2,600	2,500	104%
27	中国	兵庫県	E2 山陽道	加古川北～山陽姫路東	53,200	52,700	101%	46,700	45,600	102%	6,500	7,100	92%
28		広島県	E2A 中国道	三次東JCT～三次	10,600	9,300	114%	9,200	8,000	115%	1,400	1,300	108%
29		岡山県	E73 米子道	久世～湯原	10,500	10,200	103%	9,500	9,100	104%	1,000	1,100	91%
30		広島県	E74 浜田道	千代田JCT～大朝	5,300	4,900	108%	4,800	4,400	109%	500	500	100%
31		広島県	E2 山陽道	高屋JCT～西条	54,600	52,700	104%	47,900	45,700	105%	6,700	7,000	96%
32	山口県・福岡県	E2A 関門道	下関～門司港	48,800	48,400	101%	38,500	38,200	101%	10,300	10,200	101%	
33	四国	徳島県	E32 徳島道	土成～脇町	11,500	10,600	108%	10,700	9,800	109%	800	800	100%
34		香川県	E11 高松道	さぬき豊中～大野原	30,800	28,900	107%	28,000	26,100	107%	2,800	2,800	100%
35	九州	福岡県	E3 九州道	太宰府～筑紫野	99,600	98,400	101%	82,500	85,800	96%	17,100	12,600	136%
36		大分県	E34 大分道	九重～湯布院	18,600	17,800	104%	17,300	16,400	105%	1,300	1,400	93%
37		熊本県	E3 九州道	菊水～植木	49,400	47,000	105%	44,400	41,800	106%	5,000	5,200	96%
38	本四道路	兵庫県・徳島県	E28 神戸淡路鳴門道	淡路島南～鳴門北	39,600	37,000	107%	36,900	34,200	108%	2,700	2,800	96%
39		岡山県・香川県	E30 瀬戸中央道	児島～坂出北	30,300	29,300	103%	27,500	26,200	105%	2,800	3,100	90%
40		広島県・愛媛県	E76 西瀬戸道	生口島南～大三島	11,900	11,200	106%	11,400	10,700	107%	500	500	100%
合計					36,300	35,300	103%	31,400	30,300	104%	4,900	5,000	98%

全国の高速道路の主な区間 - 集計地点

(図の路線名・区間名は、前頁を参照)

