

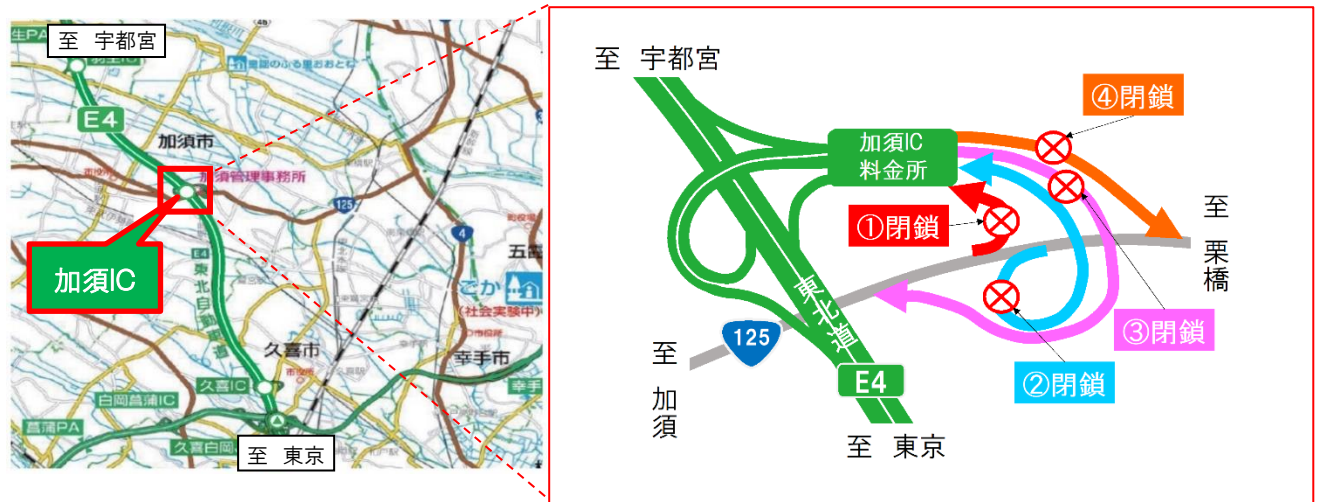
令和6年1月22日
 東日本高速道路株式会社
 加須管理事務所

E4 東北自動車道 加須IC 夜間ランプ閉鎖のお知らせ ～道路照明設備補修作業を行います～

NEXCO東日本 加須管理事務所(埼玉県加須市)では、**E4** 東北自動車道(以下「東北道」)の加須(かぞ)インターチェンジ(以下「IC」)にて、道路照明設備補修作業を行うため、夜間ランプ閉鎖を実施します。

お客さまには大変ご迷惑をおかけしますが、お出かけの際には時間にゆとりを持っていただきますよう、ご理解とご協力をお願いします。

1. 閉鎖箇所および日時



※各路線に付している **E4** 等の表示は、高速道路等の路線番号(ナンバリング)を示しています。

番号	道路名	閉鎖箇所	期間	別添資料
①	E4 東北道	【加須IC】 一般国道125号(加須方面) から流入する入口ランプ	2月5日(月) 夜23時～翌朝3時	資料1
②		【加須IC】 一般国道125号(栗橋方面) から流入する入口ランプ	2月6日(火) 夜23時～翌朝3時	資料2
③		【加須IC】 一般国道125号(加須方面) へ流出する出口ランプ	2月7日(水) 夜23時～翌朝3時	資料3
④		【加須IC】 一般国道125号(栗橋方面) へ流出する出口ランプ	2月8日(木) 夜23時～翌朝3時	資料4

日	月	火	水	木	金	土
2月4日	2月5日	2月6日	2月7日	2月8日	2月9日	2月10日
	23時	翌3時	23時	翌3時	23時	翌3時
		閉鎖①	閉鎖②	閉鎖③	閉鎖④	
2月11日	2月12日	2月13日	2月14日	2月15日	2月16日	2月17日
		23時	翌3時			
			予備日			

※荒天時は、予備日に順延します。

順延する場合の予備日や迂回路等については、別添資料をご覧ください。

※工事実施判断は、当日の17時頃にX(旧Twitter)などでお知らせします。



2. 工事概要

東北道 加須ICにおいて、道路照明設備の灯具取替(LED化)及び照明灯具落下防止対策を実施します。

作業実施にあたって通常の車線規制では施工が出来ないことから、ランプを閉鎖して作業を行う必要があります。そのため、お客さまへ極力ご迷惑をおかけしないよう、交通量が少ない平日の夜間にランプの閉鎖を行い、工事を集中的かつ効率的に実施します。安全・快適に高速道路をご利用いただくために必要な工事ですので、ご理解とご協力をお願いします。



加須IC道路照明補修作業 イメージ図

3. 交通情報の入手方法について

(1) 配布・掲示物によるご案内

- ・予告看板やポスター・リーフレットを、周辺の料金所・休憩施設に掲示します。
- ・横断幕を高速道路上の跨道橋に掲示します。

(2) お出かけ前に入手できる道路交通情報

- ・NEXCO東日本お客さまセンター(24時間オペレーターが対応)
ナビダイヤル: 0570-024-024
または: 03-5308-2424

- ・NEXCO東日本 道路交通情報サイト「ドラとら」

リアルタイム情報 【P C】 <https://www.drivetraffic.jp/>

【携帯】 <http://m.drive-traffic.jp/>

工事規制情報 【P C】 <https://www.drivetraffic.jp/construction-regulation>

- ・日本道路交通情報センター(JARTIC) 道路交通情報
全国共通ダイヤル 050-3369-6666(携帯電話短縮ダイヤル#8011)
※全国どこからでも最寄りの情報センターに接続します。
全国・関東甲信越情報 050-3369-6600
埼玉情報 050-3369-6611
【P C】 <https://www.jartic.or.jp/>

(3)高速道路をご利用中に入手できる道路交通情報

- ・道路情報板
- ・ハイウェイラジオ(AM1620kHz)
ハイウェイラジオを放送している区間は、高速道路上の標識によりご案内しております。
- ・ハイウェイ情報ターミナル
SA・PAに設置しているモニター画面などにより、道路情報を分かりやすくお知らせします。
- ・VICS
VICS対応のカーナビゲーションなどの搭載機で、道路交通情報が入手できます。

※X(旧Twitter)・LINEの公式アカウントでも情報を配信しています。

【X(旧Twitter)】

「NEXCO東日本(関東)」(@e_nexco_kanto) リアルタイムの交通情報

「NEXCO東日本(関東工事規制)」(@e_nexco_kanto_k) 工事規制の実施判断

【LINE】

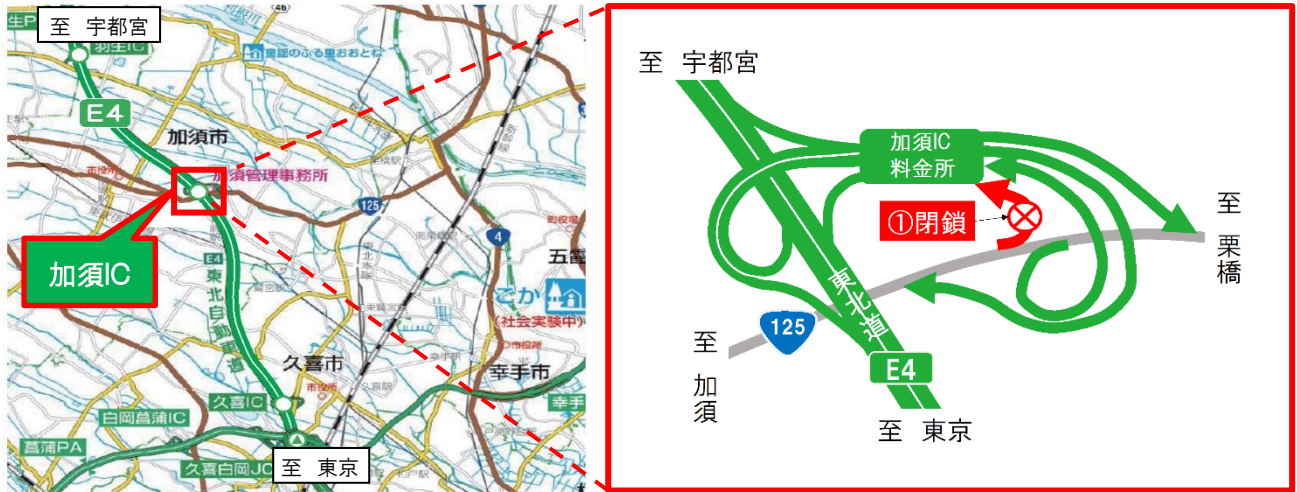
「NEXCO東日本」(@e-nexco)

気象情報や通行止め

資料1

1. 閉鎖箇所及び日時

(1)閉鎖箇所:東北道 加須IC 一般国道125号(加須方面)から流入する入口ランプ



(2)日時

実施日:令和6年2月 5日(月)

夜23時～翌朝3時

予備日:令和6年2月13日(火)

夜23時～翌朝3時

日	月	火	水	木	金	土
2月4日	2月5日	2月6日	2月7日	2月8日	2月9日	2月10日
	23時	翌3時				
	閉鎖①					
2月11日	2月12日	2月13日	2月14日	2月15日	2月16日	2月17日
		23時	翌3時			
		予備日				

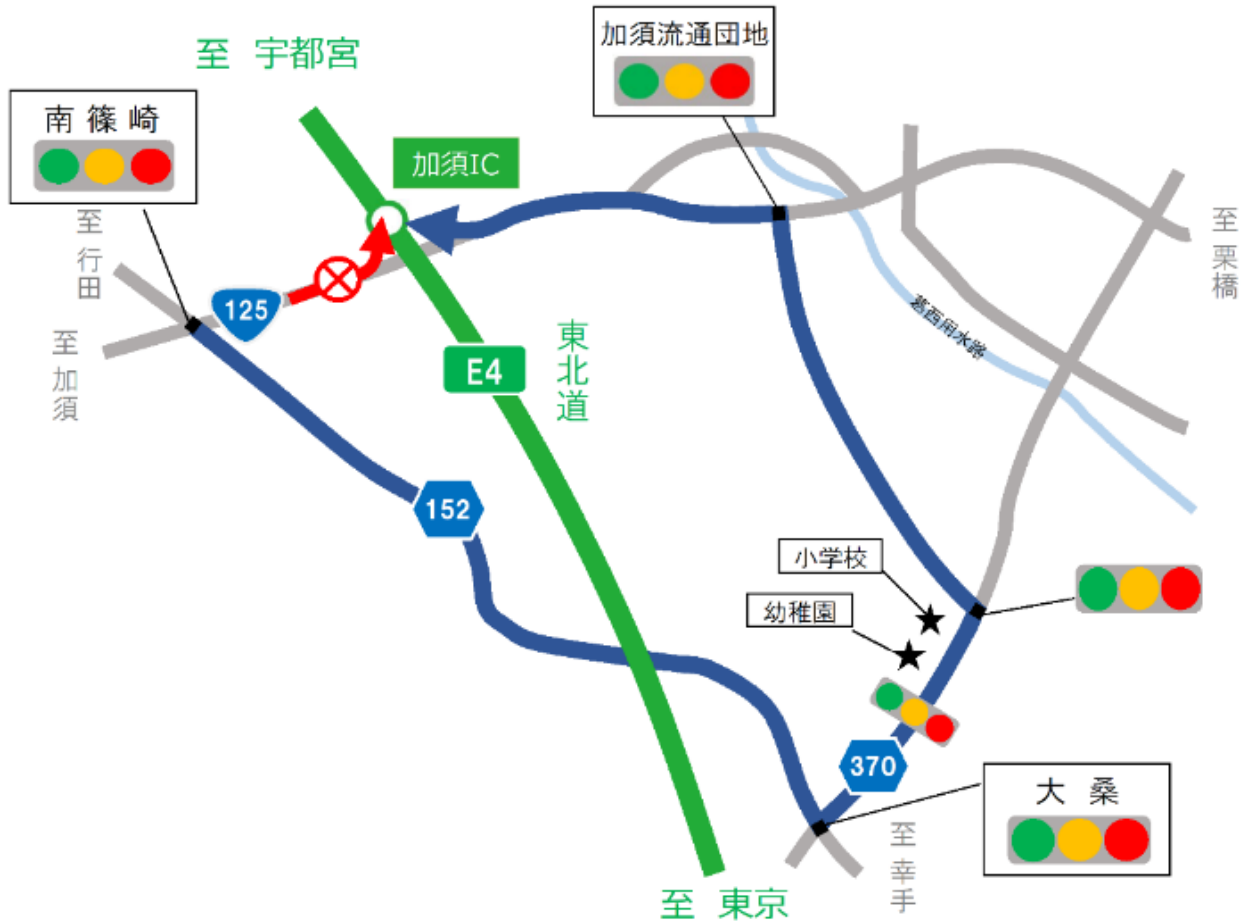
2. 迂回路

迂回にあたっては、下図をご参照ください。

青色矢印のとおり、迂回をお願いします。

加須・行田方面からご利用の場合⇒「南篠崎」交差点を県道152号(幸手方面)へ⇒「大桑」交差点を左折⇒2つ目の信号を左折⇒「加須流通団地」交差点を左折⇒加須ICをご利用ください。所要時間は約7分程度かかる見込みです。

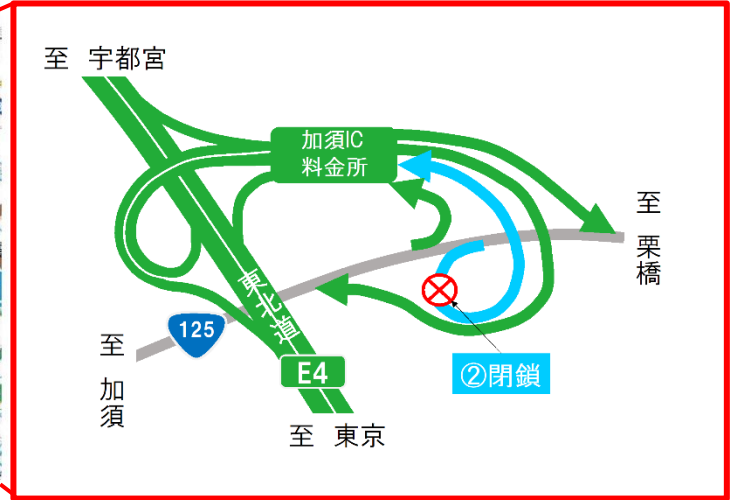
迂回により所要時間が長くなりますので、お時間にゆとりをもってお出かけください。



資料2

1. 閉鎖箇所及び日時

(1)閉鎖箇所:東北道 加須IC 一般国道125号(栗橋方面)から流入する入口ランプ



(2)日時

実施日:令和6年2月 6日(火)
予備日:令和6年2月13日(火)

夜23時~翌朝3時
夜23時~翌朝3時

日	月	火	水	木	金	土
2月4日	2月5日	2月6日	2月7日	2月8日	2月9日	2月10日
		23時 翌3時	23時 翌3時			
		閉鎖②				
2月11日	2月12日	2月13日	2月14日	2月15日	2月16日	2月17日
		23時 翌3時	23時 翌3時			
		予備日				

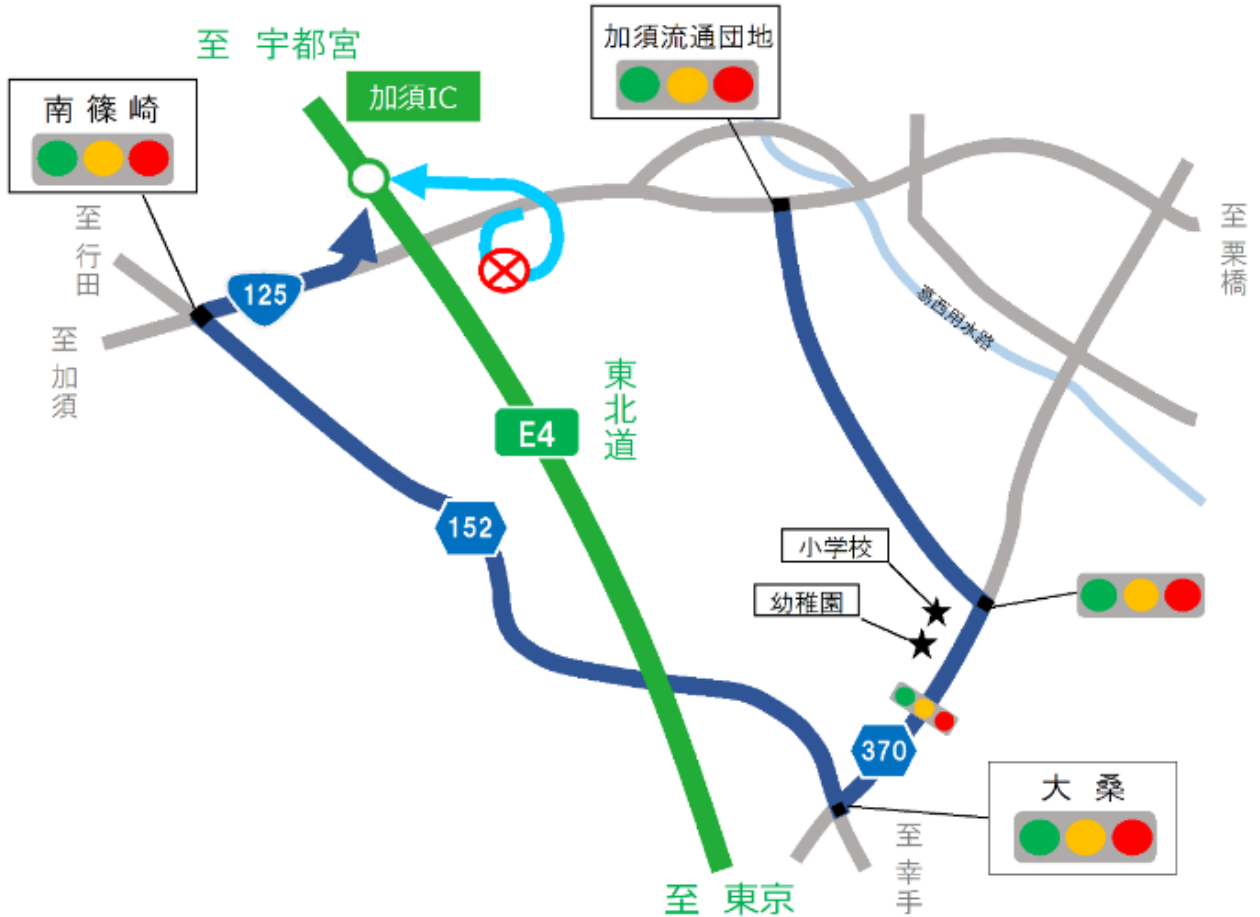
2. 迂回路

迂回にあたっては、下図をご参照ください。

青色矢印のとおり、迂回をお願いします。

栗橋方面からご利用の場合⇒「加須流通団地」交差点を左折⇒突き当たりの信号を右折⇒県道370号を直進⇒「大桑」交差点を右折⇒県道152号を直進⇒「南篠崎」交差点を右折⇒加須ICをご利用下さい。所要時間は約7分程度かかる見込みです。

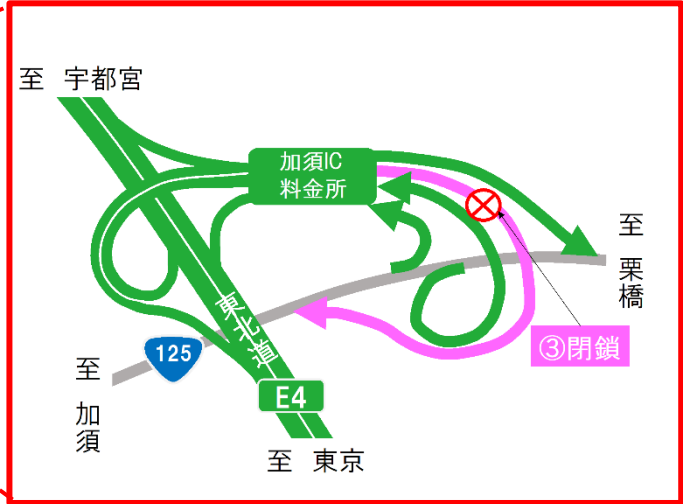
迂回により所要時間が長くなりますので、お時間にゆとりをもってお出かけください。



資料3

1. 閉鎖箇所及び日時

(1)閉鎖箇所:東北道 加須IC 一般国道125号(加須方面)へ流出する出口ランプ



(2)日時

実施日:令和6年2月 7日(水)
 予備日:令和6年2月13日(火)

夜23時～翌朝3時
 夜23時～翌朝3時

日	月	火	水	木	金	土
2月4日	2月5日	2月6日	2月7日	2月8日	2月9日	2月10日
			23時	翌3時		
			閉鎖③			
2月11日	2月12日	2月13日	2月14日	2月15日	2月16日	2月17日
		23時	翌3時			
		予備日				

2. 迂回路

迂回にあたっては、下図をご参照ください。

青色矢印のとおり、迂回をお願いします。

加須ICを栗橋方面へ流出⇒国道125号を直進⇒「加須流通団地」交差点を右折⇒突き当りの信号を右折⇒県道370号を直進⇒「大桑」交差点を右折⇒県道152号を直進⇒目的地方面へお進みください。所要時間は約7分程度かかる見込みです。

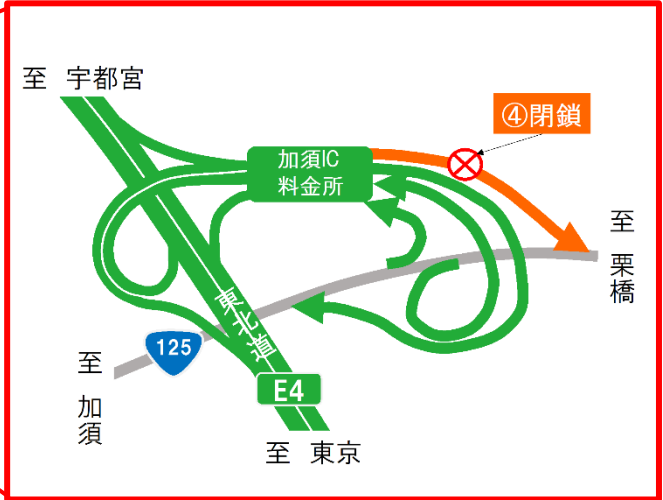
迂回により所要時間が長くなりますので、お時間にゆとりをもってお出かけください。



資料4

1. 閉鎖箇所及び日時

(1)閉鎖箇所:東北道 加須IC 一般国道125号(栗橋方面)へ流出する出口ランプ



(2)日時

実施日:令和6年2月 8日(木)
 予備日:令和6年2月13日(火)

夜23時～翌朝3時
 夜23時～翌朝3時

日	月	火	水	木	金	土
2月4日	2月5日	2月6日	2月7日	2月8日	2月9日	2月10日
				23時	翌3時	
		閉鎖④				
2月11日	2月12日	2月13日	2月14日	2月15日	2月16日	2月17日
		23時	翌3時			
		予備日				

2. 迂回路

迂回にあたっては、下図をご参照ください。

青色矢印のとおり、迂回をお願いします。

加須ICを加須方面へ流出⇒国道125号を直進⇒「南篠崎」交差点を左折⇒県道152号を直進⇒「大桑」交差点を左折⇒2つ目の信号を左折⇒目的地方面へお進みください。所要時間は約7分程度かかる見込みです。

迂回により所要時間が長くなりますので、お時間にゆとりをもってお出かけください。

