

令和6年2月6日  
 東日本高速道路株式会社  
 東北支社郡山管理事務所

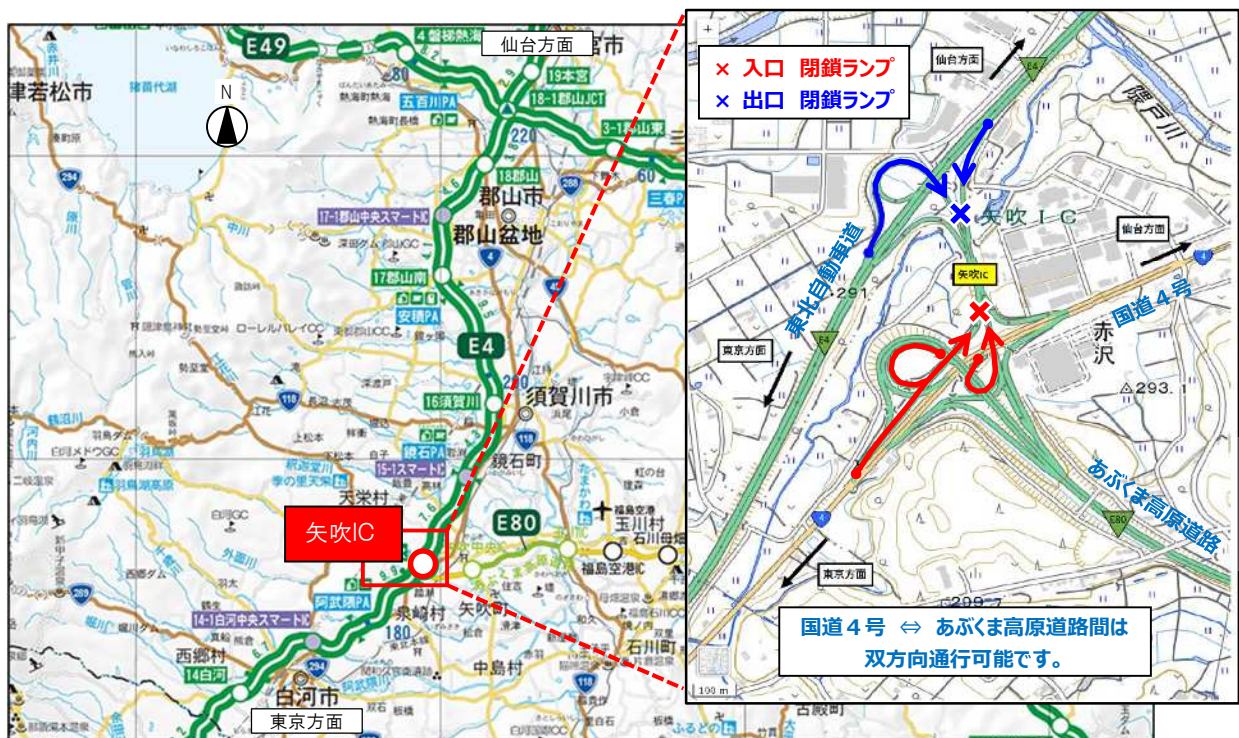
**E4 東北自動車道 矢吹IC**  
**入口ランプ・出口ランプ 夜間閉鎖のお知らせ**  
 令和6年3月4日(月)～6日(水)・3月11日(月)～3月13日(水)  
 各日夜20時から翌朝5時まで  
 ～料金所屋根改築工事を行います～

NEXCO東日本 郡山管理事務所(福島県郡山市)では、**E4** 東北自動車道(以下「東北道」) 矢吹インターチェンジ(以下「IC」)の入口ランプおよび出口ランプにて料金所屋根改築工事を行うため、夜間閉鎖を実施します。

お客さまには大変ご迷惑をおかけしますが、お出かけの際には時間にゆとりをもっていただきますようお願いとご協力をお願いします。

1. 閉鎖箇所および日時

(1)閉鎖箇所:東北道 矢吹IC 入口ランプ・出口ランプ




地理院地図(国土地理院)(<https://maps.gsi.go.jp/>)をもとに、東日本高速道路(株)が加工

※各路線に付している **E4** 等の表示は、高速道路等の路線番号(ナンバリング)を示しています。

(2)日時

入口ランプ閉鎖実施日：令和6年3月4日(月)～6日(水) 各日夜20時～翌朝5時  
 出口ランプ閉鎖実施日：令和6年3月11日(月)～13日(水) 各日夜20時～翌朝5時  
 予備日：3月7日(木)～8日(金)・3月14日(木)～15日(金)  
 3月18日(月)～19日(火)・3月21日(木)～22日(金)  
 3月25日(月)～3月29日(金) 各日夜20時～翌朝5時

日	月	火	水	木	金	土
3月3日	3月4日	3月5日	3月6日	3月7日	3月8日	3月9日
	20時 5時	20時 5時	20時 5時	20時 5時	20時 5時	20時 5時
	入口閉鎖		入口閉鎖		予備日	
3月10日	3月11日	3月12日	3月13日	3月14日	3月15日	3月16日
	20時 5時	20時 5時	20時 5時	20時 5時	20時 5時	20時 5時
	出口閉鎖		出口閉鎖		予備日	
3月17日	3月18日	3月19日	3月20日	3月21日	3月22日	3月23日
	20時 5時	20時 5時		20時 5時	20時 5時	20時 5時
	予備日			予備日		
3月24日	3月25日	3月26日	3月27日	3月28日	3月29日	3月30日
	20時 5時	20時 5時	20時 5時	20時 5時	20時 5時	20時 5時
	予備日		予備日		予備日	

凡例  矢吹 IC ランプ閉鎖 実施日  矢吹 IC ランプ閉鎖 予備日

※荒天時は、予備日に順延します。  
 ※工事実施判断は、X(旧Twitter)などでお知らせします。



2. 迂回路

迂回にあたっては、【別紙】をご参照ください。  
 迂回により所要時間が長くなりますので、お時間にゆとりをもってお出かけください。

3. 工事概要

東北道 矢吹ICの入口レーンおよび出口レーンにおいて、料金所屋根改築工事の柱建て込み作業を実施いたします。この工事を行うレーンは2車線であり、工事実施にあたって通常的車線規制では施工が出来ないことから、ランプを閉鎖して作業を行う必要があります。

そのため、お客さまへ極力ご迷惑をおかけしないよう、交通量が少ない平日の夜間にランプの閉鎖を行い、工事を集中的かつ効率的に実施します。安全・快適に高速道路をご利用いただくために必要な工事ですので、ご理解とご協力をお願いします。



柱建方状況



大梁建入作業状況

#### 4. 交通情報の入手方法について

##### (1) 配布・掲示物によるご案内

- ・予告看板やポスター・リーフレットを、周辺の料金所・休憩施設に掲示します。
- ・横断幕を高速道路上の跨道橋に掲示します。

##### (2) お出かけ前に入手できる道路交通情報

- ・NEXCO東日本お客さまセンター(24時間オペレーターが対応)

ナビダイヤル: 0570-024-024

または: 03-5308-2424

- ・NEXCO東日本 道路交通情報サイト「ドラとら」

リアルタイム情報 <https://www.drivetraffic.jp/>

工事規制情報 <https://www.drivetraffic.jp/construction-regulation>

- ・日本道路交通情報センター(JARTIC) 道路交通情報

全国共通ダイヤル 050-3369-6666(携帯電話短縮ダイヤル#8011)

※全国どこからでも最寄りの情報センターに接続します。

東北地方高速情報 050-3369-6761

福島情報 050-3369-6607

【アドレス】<https://www.jartic.or.jp/>

- ・LINE公式アカウント「NEXCO東日本」

NEXCO東日本管内の通行止め状況などをお知らせしています。

【検索】「NEXCO東日本」で検索 【ID】 @e-nexco

【友だち登録2次元コード】



##### (3) 高速道路をご利用中に入手できる道路交通情報

- ・道路情報板

- ・ハイウェイラジオ(AM1620kHz)

ハイウェイラジオを放送している区間は、高速道路上の標識によりご案内しております。

- ・ハイウェイ情報ターミナル

SA・PAに設置しているモニター画面などにより、道路情報を分かりやすくお知らせします。

- ・VICS

VICS対応のカーナビゲーションなどの搭載機で、道路交通情報が入手できます。

※X(旧Twitter)の公式アカウントでも情報を配信しています。

「NEXCO東日本(東北)」(@e\_nexco\_tohoku)

## 迂回路のご案内

### ① 白河IC～矢吹IC間迂回路

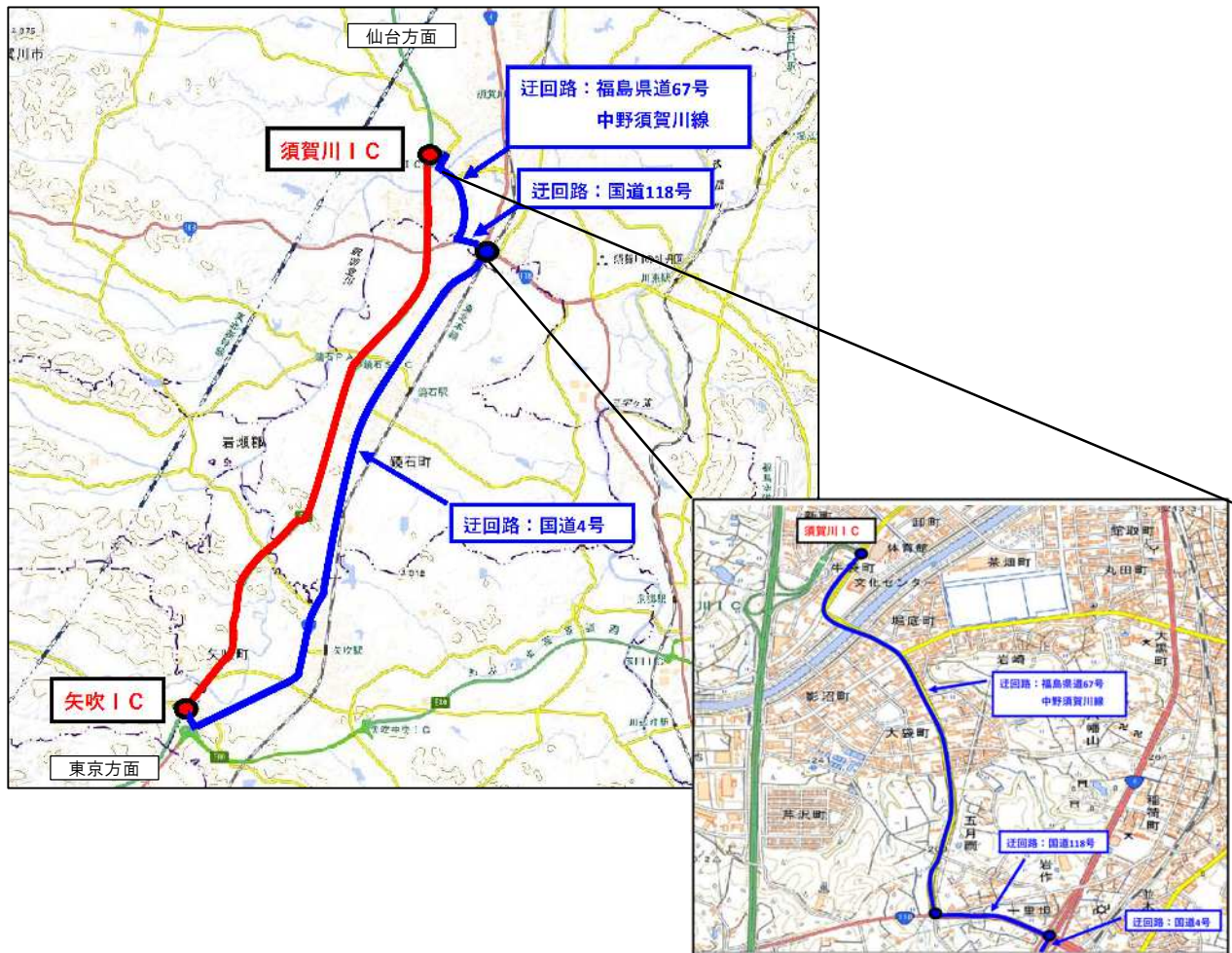


地理院地図(国土地理院) (<https://maps.gsi.go.jp/>)をもとに、東日本高速道路株が加工

### ■ 迂回路比較 白河IC～矢吹IC(白河中央スマートICはETC専用)

	経路	距離	所要時間
通常	白河IC⇔矢吹IC	17.1km	11分
一般道 迂回経路	白河IC⇔ <u>国道4号</u> ⇔矢吹IC	16.2km	24分

② 矢吹IC～須賀川IC間迂回路



地理院地図(国土地理院) (<https://maps.gsi.go.jp/>)をもとに、東日本高速道路株が加工

■ 迂回路比較 矢吹IC～須賀川IC

	経路	距離	時間
通常	矢吹IC⇔須賀川IC	約12.3km	約9分
一般道迂回経路	矢吹IC⇔ <u>国道4号</u> ⇔ <u>国道118号</u> ⇔ <u>福島県道67号中野須賀川線</u> ⇔須賀川IC	約15.0km	約23分