

令和6年3月15日  
東日本高速道路株式会社  
東北支社秋田管理事務所

**E46 秋田自動車道 上下線 湯田IC～大曲IC**  
**夜間通行止めのお知らせ**  
4月15日(月)～4月24日(水) 夜20時～翌朝6時まで  
～舗装補修工事等を行います～

NEXCO東日本 秋田管理事務所(秋田県秋田市)では、**E46** 秋田自動車道(以下「秋田道」)湯田インターチェンジ(以下「IC」)から大曲ICにおいて、舗装補修工事等を行うため、夜間通行止めを実施します。

お客さまには大変ご迷惑をおかけしますが、お出かけの際には時間にゆとりを持っていただきますよう、ご理解とご協力をお願いします。

1. 通行止め区間および日時

(1) 通行止め区間

- 【1】秋田道 上下線 横手IC～大曲IC
- 【2】秋田道 上下線 湯田IC～横手IC



地理院地図(国土地理院)(<https://maps.gsi.go.jp/>)をもとに、東日本高速道路(株)が加工  
※各路線に付している **E46** 等の表示は、高速道路等の路線番号(ナンバリング)を示しています。

(2)日時

【1】秋田道 上下線 横手IC～大曲IC

実施日：令和6年4月15日(月)～19日(金) 各日夜20時～翌朝6時

【2】秋田道 上下線 湯田IC～横手IC

実施日：令和6年4月22日(月)～24日(水) 各日夜20時～翌朝6時

【1】～【2】

予備日：令和6年5月7日(火)～14日(火) 各日夜20時～翌朝6時 土日祝日を除く

日	月	火	水	木	金	土
4月14日	4月15日	4月16日	4月17日	4月18日	4月19日	4月20日
6時	20時 6時	20時 6時	20時 6時	20時 6時	20時 6時	20時 6時
	← 区間【1】 →	← 区間【1】 →	← 区間【1】 →	← 区間【1】 →	← 区間【1】 →	← 区間【1】 →
4月21日	4月22日	4月23日	4月24日	4月25日	4月26日	4月27日
6時	20時 6時	20時 6時	20時 6時	20時 6時	20時 6時	20時 6時
	← 区間【2】 →	← 区間【2】 →	← 区間【2】 →			
4月28日	4月29日	4月30日	5月1日	5月2日	5月3日	5月4日
6時	20時 6時	20時 6時	20時 6時	20時 6時	20時 6時	20時 6時
5月5日	5月6日	5月7日	5月8日	5月9日	5月10日	5月11日
6時	20時 6時	20時 6時	20時 6時	20時 6時	20時 6時	20時 6時
		予備日	予備日	予備日	予備日	予備日
5月12日	5月13日	5月14日	5月15日	5月16日	5月17日	5月18日
6時	20時 6時	20時 6時	20時 6時	20時 6時	20時 6時	20時 6時
	予備日	予備日				

凡例

← 区間【1】 →	秋田道 横手IC～大曲IC間 夜間通行止め 実施日
← 区間【2】 →	秋田道 湯田IC～横手IC間 夜間通行止め 実施日
← 予備日 →	区間【1】～【2】規制 予備日

※通行止め区間内にあるパーキングエリア(以下「PA」)については以下のとおり閉鎖します。

秋田道 上下線 大森PA・山内PA 夜20時～翌朝6時

※荒天時は、予備日に順延します。

※工事実施判断は、X(旧Twitter)などでお知らせします。



## 2. 迂回路

迂回に当たっては、【別紙1】をご参照ください。

迂回により所要時間が長くなりますので、お時間にゆとりをもってお出かけください。

## 3. 通行止めに伴う乗継調整について

通行止めにより高速道路を一旦流出し、通行止め区間を迂回して、再流入して順方向に乗り継がれるお客さまには、ご利用区間に応じて通行料金を調整する「乗継調整」を実施します。（【別紙2】参照）

### ◆乗継調整のご利用方法

#### 《ETCのお客さま》

- ETCをご利用のお客さまは、流出指定ICを無線走行していただき、再流入ICも無線走行をお願いします。（ETC車には「乗継証明書」は発行されません）
- 乗り継ぎされた走行を一つの走行とみなして、ETC時間帯割引を適用します。  
なお、通行料金は請求時の調整となるため、料金所での料金表示器と異なる場合があります。
- 全行程で同一のETCカードを挿入して、料金所のETCレーンを通行してください。

#### 《現金等のお客さま》

- 現金等でお支払いのお客さまは、流出指定ICで「乗継証明書」をお受け取りのうえ、再流入ICで「通行券」をお取りいただき、最初に料金を支払う料金所で「乗継証明書」と「通行券」をお渡しください。

#### 《ETC・現金等のお客さま共通》

- 流出指定ICで流出後、通行止めが解除された場合は、順方向にある通行止め区間内のIC（流出指定ICを含む）から再流入されても料金調整を行います。
- 西仙北スマートICはETC車のみ利用可能ですが、22時から翌6時までご利用できません。

#### 4. 工事概要

秋田道 上下線 湯田IC～大曲ICにおいて、路面の損傷が発生しているため、舗装補修工事を実施します。お客さまへ極力ご迷惑をおかけしないよう、交通量が少ない平日の夜間に通行止めを行い、工事を集中的かつ効率的に実施します。安全・快適に高速道路をご利用いただくために必要な工事ですので、ご理解とご協力をお願いします。



舗装損傷写真



舗装補修後イメージ

#### 5. 交通情報の入手方法について

##### (1) 配布・掲示物によるご案内

- ・予告看板やポスター・リーフレットを、周辺の料金所・休憩施設に掲示します。
- ・横断幕を高速道路上の跨道橋に掲示します。

##### (2) お出かけ前に入手できる道路交通情報

- ・NEXCO東日本お客さまセンター(24時間オペレーターが対応)  
ナビダイヤル:0570-024-024  
または: 03-5308-2424
- ・NEXCO東日本 道路交通情報サイト「ドラとら」  
リアルタイム情報 <https://www.drivetraffic.jp/>  
工事規制情報 <https://www.drivetraffic.jp/construction-regulation>
- ・日本道路交通情報センター(JARTIC) 道路交通情報  
全国共通ダイヤル 050-3369-6666(携帯電話短縮ダイヤル#8011)  
※全国どこからでも最寄りの情報センターに接続します。  
東北地方高速情報 050-3369-6761  
秋田情報 050-3369-6605  
岩手情報 050-3369-6603  
【アドレス】 <https://www.jartic.or.jp/>

・LINE公式アカウント「NEXCO東日本」

【友だち登録2次元コード】

NEXCO東日本管内の通行止め状況などをお知らせしています。

【検索】「NEXCO東日本」で検索 【ID】 @e-nexco



### (3) 高速道路をご利用中に入手できる道路交通情報

・道路情報板

・ハイウェイラジオ(AM1620kHz)

ハイウェイラジオを放送している区間は、高速道路上の標識によりご案内しております。

・ハイウェイ情報ターミナル

SA・PAに設置しているモニター画面などにより、道路情報を分かりやすくお知らせします。

・VICS

VICS対応のカーナビゲーションなどの搭載機で、道路交通情報が入手できます。

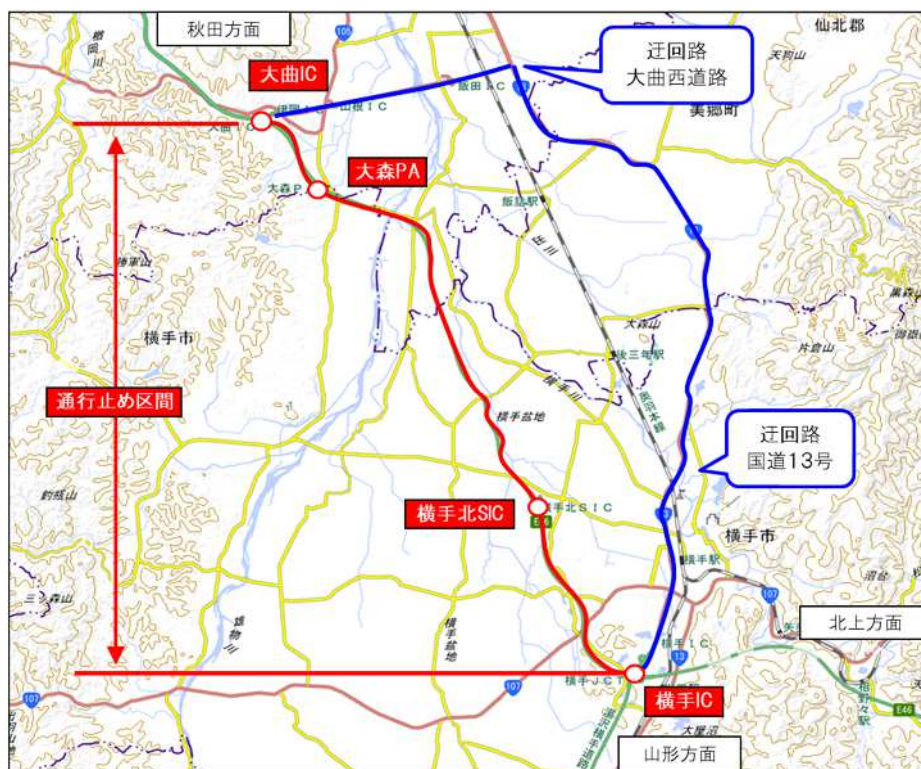
※X(旧 Twitter)の公式アカウントでも情報を配信しています。

「NEXCO東日本(東北)」(@e\_nexco\_tohoku)



## 迂回路のご案内

### 【1】秋田道 上下線 横手IC～大曲IC



地理院地図(国土地理院)(<https://maps.gsi.go.jp/>)をもとに、東日本高速道路(株)が加工

経路		距離	時間
通常	横手IC⇔大曲IC	約21.0km	約18分
一般道 迂回経路	横手IC⇔ <u>国道13号</u> ⇔ <u>大曲西道路</u> ⇔大曲IC	約26.9km	約38分

## 迂回路のご案内

### 【2】秋田道 上下線 湯田IC～横手IC 通行止め時



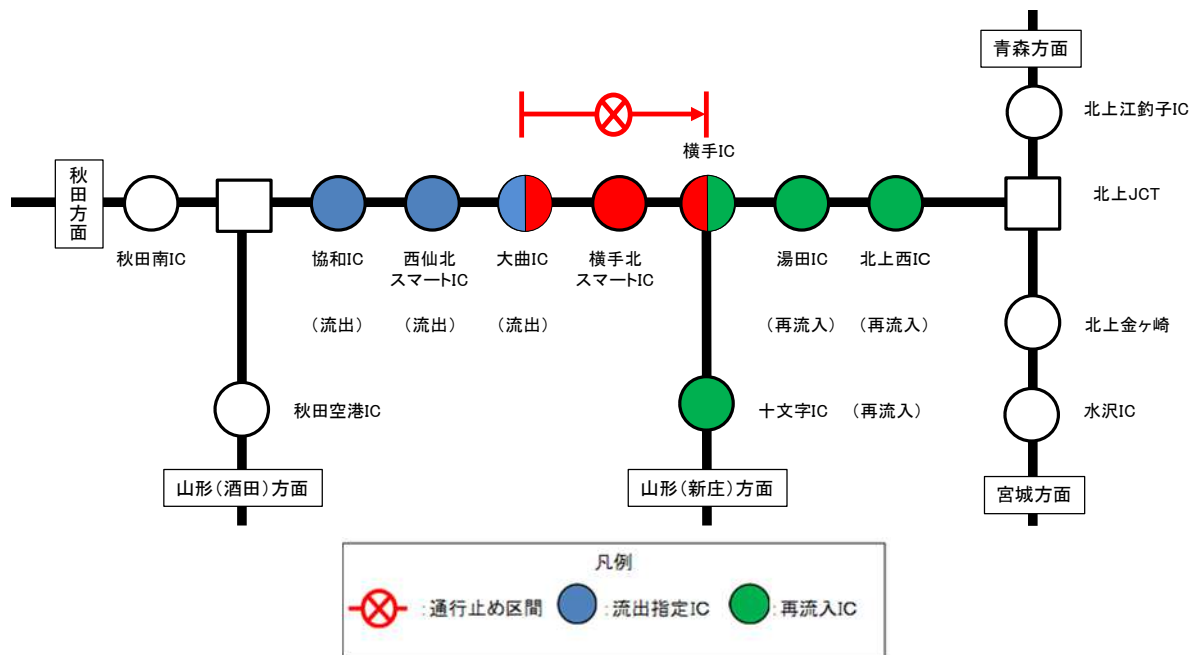
地理院地図(国土地理院)(<https://maps.gsi.go.jp/>)をもとに、東日本高速道路(株)が加工

経路		距離	時間
通常	湯田IC⇔横手IC間	約22.0km	約18分
一般道 迂回経路	湯田IC⇔ <a href="#">国道107号</a> ⇔ <a href="#">国道13号</a> ⇔横手IC	約24.1km	約30分

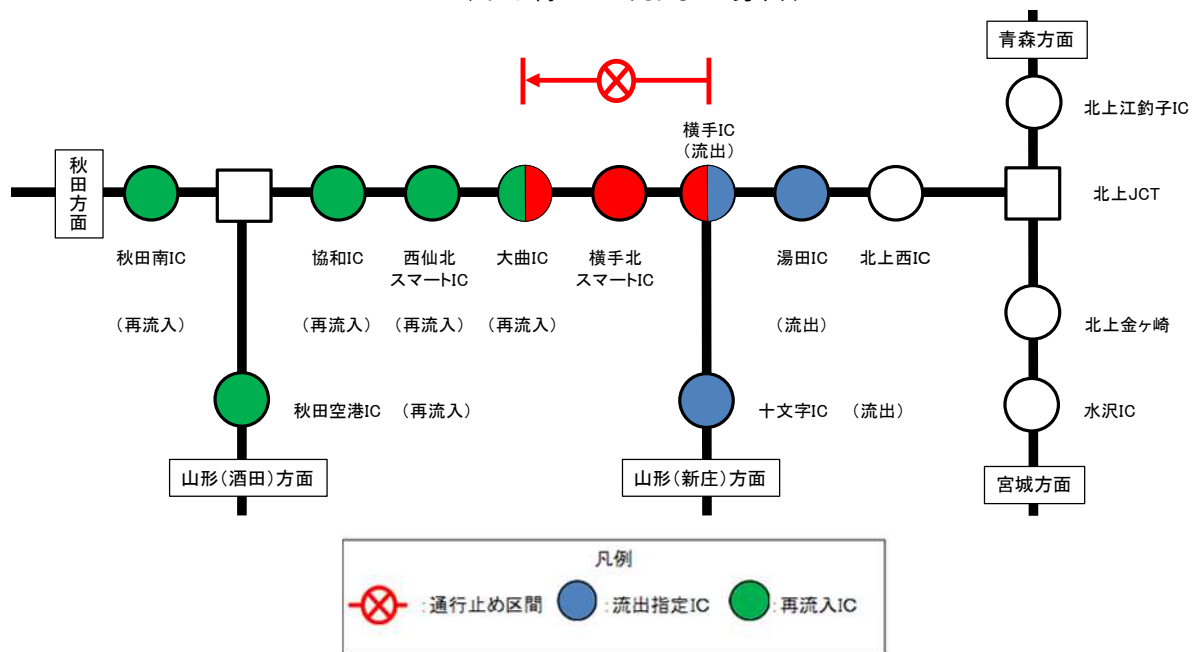
## 乗継調整のご案内

### 【1】通行止め箇所：秋田道 上下線 横手IC～大曲IC

(上り線をご利用の場合)



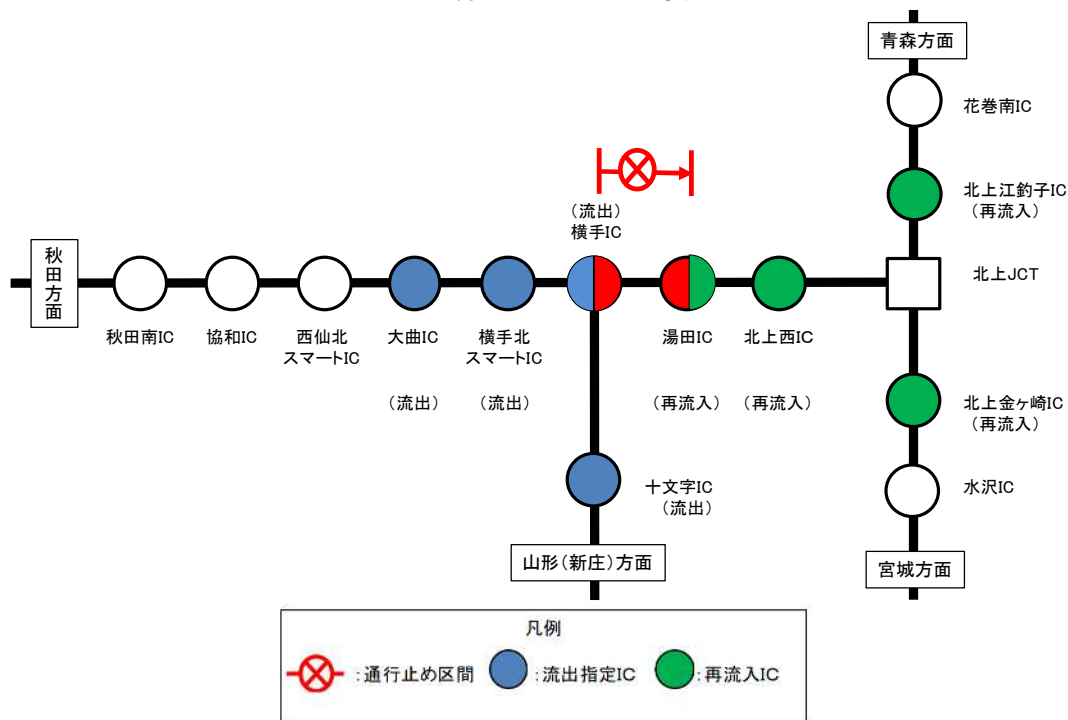
(下り線をご利用の場合)





## 乗継調整のご案内

【2】通行止め箇所:秋田道 上下線 湯田IC～横手IC  
(上り線をご利用の場合)



(下り線をご利用の場合)

