

令和6年4月5日  
 東日本高速道路株式会社  
 東北支社社会津若松管理事務所  
 新潟支社新潟管理事務所

## E49 磐越自動車道 上下線 会津若松IC～新潟中央JCT 夜間通行止めのお知らせ

5月7日(火)～7月22日(月) 夜20時～翌朝6時まで  
 ～舗装補修工事等を行います～

NEXCO東日本 東北支社(仙台市宮城野区)および新潟支社(新潟市中央区)では、**E49** 磐越自動車道(以下「磐越道」) 会津若松インターチェンジ(以下「IC」)から新潟中央ジャンクション(以下「JCT」)において、舗装補修工事等を行うため、夜間通行止めを実施します。

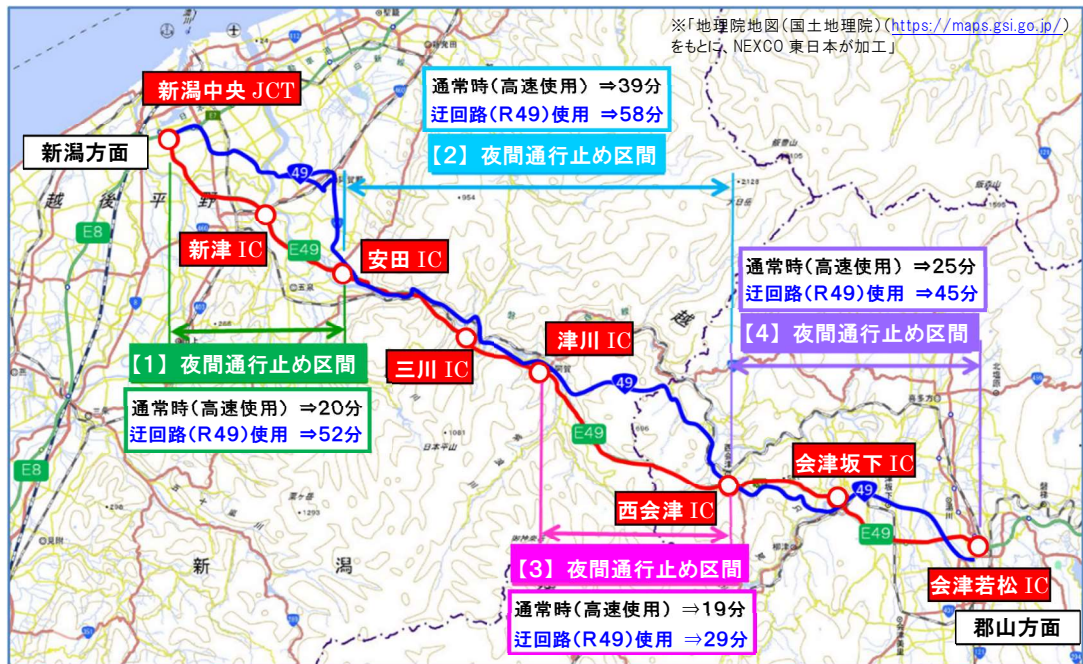
お客さまには大変ご迷惑をおかけしますが、お出かけの際には時間にゆとりをもっていただきますよう、ご理解とご協力をお願いします。

### 1. 通行止め区間および日時

#### (1) 通行止め区間

- 【1】磐越道 上下線 安田IC～新潟中央JCT
- 【2】磐越道 上下線 西会津IC～安田IC
- 【3】磐越道 上下線 西会津IC～津川IC
- 【4】磐越道 上下線 会津若松IC～西会津IC

#### (位置図)



※各路線に付している **E49** 等の表示は、高速道路の路線番号(ナンバリング)を示しています。

現在公表しているリニューアル工事に伴う規制情報はこちら

【NEXCO東日本管内】

<https://www.e-nexco.co.jp/renewal/>

お出かけの際には最新の高速道路情報をご確認ください。

NEXCO東日本 道路交通情報サイト「ドラとら」

リアルタイム情報 <https://www.drivetraffic.jp/>

工事規制情報 <https://www.drivetraffic.jp/construction-regulation>

(2)日時

**【1】安田IC～新潟中央JCT(上下線) 計12夜間**

実施日: 令和6年5月7日(火)～22日(水) 各日夜20時～翌朝6時 土日を除く  
 予備日: 令和6年5月23日(木)～31日(金) 各日夜20時～翌朝6時 土日を除く

**【2】西会津IC～安田IC(上下線) 計5夜間**

実施日: 令和6年6月3日(月)～7日(金) 各日夜20時～翌朝6時  
 予備日: 令和6年6月10日(月)～14日(金) 各日夜20時～翌朝6時

**【3】西会津IC～津川IC(上下線) 計10夜間**

実施日: 令和6年6月10日(月)～21日(金) 各日夜20時～翌朝6時 土日を除く  
 予備日: 令和6年6月24日(月)～28日(金) ※【2】の通行止め日数を含めると計15夜間

**【4】会津若松IC～西会津IC(上下線) 計15夜間**

実施日: 令和6年7月1日(月)～22日(月) 各日夜20時～翌朝6時 土日祝日を除く  
 予備日: 令和6年7月23日(火)～26日(金) 各日夜20時～翌朝6時

日	月	火	水	木	金	土
5月5日	5月6日	5月7日	5月8日	5月9日	5月10日	5月11日
		20時 6時 【1】通行止	20時 6時 【1】通行止	20時 6時 【1】通行止	20時 6時 【1】通行止	20時 6時 【1】通行止
5月12日	5月13日	5月14日	5月15日	5月16日	5月17日	5月18日
	20時 6時 【1】通行止	20時 6時 【1】通行止	20時 6時 【1】通行止	20時 6時 【1】通行止	20時 6時 【1】通行止	20時 6時 【1】通行止
5月19日	5月20日	5月21日	5月22日	5月23日	5月24日	5月25日
	20時 6時 【1】通行止	20時 6時 【1】通行止	20時 6時 【1】通行止	20時 6時 【1】予備日	20時 6時 【1】予備日	20時 6時 【1】予備日
5月26日	5月27日	5月28日	5月29日	5月30日	5月31日	6月1日
	20時 6時 【1】予備日	20時 6時 【1】予備日	20時 6時 【1】予備日	20時 6時 【1】予備日	20時 6時 【1】予備日	20時 6時 【1】予備日
6月2日	6月3日	6月4日	6月5日	6月6日	6月7日	6月8日
	20時 6時 【2】通行止	20時 6時 【2】通行止	20時 6時 【2】通行止	20時 6時 【2】通行止	20時 6時 【2】通行止	20時 6時 【2】通行止
6月9日	6月10日	6月11日	6月12日	6月13日	6月14日	6月15日
	20時 6時 【2】予備日	20時 6時 【2】予備日	20時 6時 【2】予備日	20時 6時 【2】予備日	20時 6時 【2】予備日	20時 6時 【2】予備日
6月16日	6月17日	6月18日	6月19日	6月20日	6月21日	6月22日
	20時 6時 【3】通行止	20時 6時 【3】通行止	20時 6時 【3】通行止	20時 6時 【3】通行止	20時 6時 【3】通行止	20時 6時 【3】通行止
6月23日	6月24日	6月25日	6月26日	6月27日	6月28日	6月29日
	20時 6時 【3】予備日	20時 6時 【3】予備日	20時 6時 【3】予備日	20時 6時 【3】予備日	20時 6時 【3】予備日	20時 6時 【3】予備日
6月30日	7月1日	7月2日	7月3日	7月4日	7月5日	7月6日
	20時 6時 【4】通行止	20時 6時 【4】通行止	20時 6時 【4】通行止	20時 6時 【4】通行止	20時 6時 【4】通行止	20時 6時 【4】通行止
7月7日	7月8日	7月9日	7月10日	7月11日	7月12日	7月13日
	20時 6時 【4】通行止	20時 6時 【4】通行止	20時 6時 【4】通行止	20時 6時 【4】通行止	20時 6時 【4】通行止	20時 6時 【4】通行止
7月14日	7月15日	7月16日	7月17日	7月18日	7月19日	7月20日
		20時 6時 【4】通行止	20時 6時 【4】通行止	20時 6時 【4】通行止	20時 6時 【4】通行止	20時 6時 【4】通行止
7月21日	7月22日	7月23日	7月24日	7月25日	7月26日	7月27日
	20時 6時 【4】通行止	20時 6時 【4】予備日	20時 6時 【4】予備日	20時 6時 【4】予備日	20時 6時 【4】予備日	20時 6時 【4】予備日

【凡例】



【1】安田IC～新潟中央JCT間 実施日



【1】安田IC～新潟中央JCT間 予備日



【2】西会津IC～安田IC間 実施日



【2】西会津IC～安田IC間 予備日



【3】西会津IC～津川IC間 実施日



【3】西会津IC～津川IC間 予備日



【4】会津若松IC～西会津IC間 実施日



【4】会津若松IC～西会津IC間 予備日

※荒天時は、予備日に順延します。

※工事実施判断は、X(旧Twitter)などでお知らせします。



## 2. 迂回路

迂回にあたっては【別紙1】をご参照ください。

迂回により所要時間が長くなりますので、お時間にゆとりをもってお出かけください。

## 3. 通行止めに伴う乗継調整について

通行止めにより高速道路を一旦流出し、通行止め区間を迂回して、再流入して順方向に乗り継がれるお客さまには、ご利用区間に応じて通行料金を調整する「乗継調整」を実施します。

(【別紙2】参照)

### ○乗継指定IC

通行止め箇所	上下	流出指定IC	再流入IC
【磐越道】 安田IC～ 新潟中央JCT	上り線 (郡山方面)	【磐越道】 新潟中央IC 【日東道】 新潟空港IC 新潟東スマートIC(ETC専用) 新潟亀田IC 【北陸道】 巻潟東IC 黒埼スマートIC(ETC専用) 新潟西IC	【磐越道】 安田IC 三川IC 津川IC
	下り線 (新潟方面)	【磐越道】 三川IC 安田IC	【磐越道】 新潟中央IC 【日東道】 新潟亀田IC 新潟東スマートIC(ETC専用) 新潟空港IC 豊栄スマートIC(ETC専用) 豊栄新潟東港IC 【北陸道】 新潟西IC 黒埼スマートIC(ETC専用) 巻潟東IC 三条燕IC
【磐越道】 西会津IC～ 安田IC	上り線 (郡山方面)	【磐越道】 新津IC 安田IC	【磐越道】 西会津IC 会津坂下IC 新鶴スマートIC(ETC専用) 会津若松IC
	下り線 (新潟方面)	【磐越道】 会津坂下IC 西会津IC	【磐越道】 安田IC 新津IC 新津西スマートIC(ETC専用) 新潟中央IC 【日東道】 新潟亀田IC 【北陸道】 新潟西IC
【磐越道】 西会津IC～ 津川IC	上り線 (郡山方面)	【磐越道】 三川IC 津川IC	【磐越道】 西会津IC 会津坂下IC 新鶴スマートIC(ETC専用) 会津若松IC
	下り線 (新潟方面)	【磐越道】 会津坂下IC	【磐越道】 津川IC

		西会津IC	三川IC 安田IC
【磐越道】 会津若松IC～ 西会津IC	上り線 (郡山方面)	【磐越道】 津川IC 西会津IC	【磐越道】 会津若松IC 磐梯河東IC 猪苗代磐梯高原IC
	下り線 (新潟方面)	【磐越道】 磐梯河東IC 会津若松IC	【磐越道】 西会津IC 津川IC 三川IC

◆乗継調整のご利用方法

《ETCのお客さま》

- ETCをご利用のお客さまは、流出指定ICを無線走行していただき、再流入指定ICも無線走行をお願いします。(ETC車には「乗継証明書」は発行されません)
- 乗り継ぎされた走行を一つの走行とみなして、ETC時間帯割引を適用します。  
なお、通行料金は請求時の調整となるため、料金所での料金表示器と異なる場合があります。
- 全行程で同一のETCカードを挿入して、料金所のETCレーンを通行してください。

《現金等のお客さま》

- 現金等でお支払いのお客さまは、流出指定ICで「乗継証明書」をお受け取りのうえ、再流入指定ICで「通行券」をお取りいただき、最初に料金を支払う料金所で「乗継証明書」と「通行券」をお渡しください。

《ETC・現金等のお客さま共通》

- 流出指定ICで流出後、通行止めが解除された場合は、順方向にある通行止め区間内のIC(流出指定ICを含む)から再流入されても料金調整を行います。

#### 4. 工事概要

磐越道 上下線 会津若松IC～新潟中央JCTにおいて、損傷した路面の補修、簡易中央分離帯区間におけるトンネル設備の工事・点検・清掃作業を行います。当該区間は片側1車線区間があるため、通行止めでの工事となります。お客さまへ極力ご迷惑をおかけしないよう、交通量が少ない平日の夜間に通行止めを行い、工事を集中的かつ効率的に実施します。安全・快適に高速道路をご利用いただくために必要な工事ですので、ご理解とご協力をお願いします。



損傷した路面状況



損傷した路面状況



トンネル内設備の点検状況



非常用設備更新

## 5. 交通情報の入手方法について

### (1) 配布・掲示物によるご案内

- ・予告看板やポスター・リーフレットを、周辺の料金所・休憩施設に掲示します。

### (2) お出かけ前に入手できる道路交通情報

- ・NEXCO東日本お客さまセンター(24時間365日オペレーターが対応)

ナビダイヤル: 0570-024-024

または: 03-5308-2424

- ・NEXCO東日本 道路交通情報サイト「ドラとら」

リアルタイム情報 <https://www.drivetraffic.jp/>

工事規制情報 <https://www.drivetraffic.jp/construction-regulation>

- ・日本道路交通情報センター(JARTIC) 道路交通情報

【アドレス】 <https://www.jartic.or.jp/>

【電話番号】

全国共通ダイヤル 050-3369-6666 (携帯短縮ダイヤル#8011)

※全国どこからでも最寄りの情報センターに接続します。

東北地方高速情報 050-3369-6761

新潟地方高速情報 050-3369-6765

福島情報 050-3369-6607

新潟情報 050-3369-6615

- ・LINE公式アカウント「NEXCO東日本」

NEXCO東日本管内の通行止め状況などをお知らせしています。

【検索】「NEXCO東日本」で検索 【ID】 @e-nexco

【友だち登録2次元コード】



### (3) 高速道路をご利用中に入手できる道路交通情報

- ・道路情報板

- ・ハイウェイラジオ(AM1620kHz)

ハイウェイラジオを放送している区間は、高速道路上の標識によりご案内しています。

- ・ハイウェイ情報ターミナル

SA・PAに設置されているモニター画面などにより、道路情報を分かりやすくお知らせします。

- ・VICS

VICS対応のカーナビゲーションなどの搭載機で、道路交通情報が入手できます。

※X(旧Twitter)の公式アカウントでも情報を配信しています。

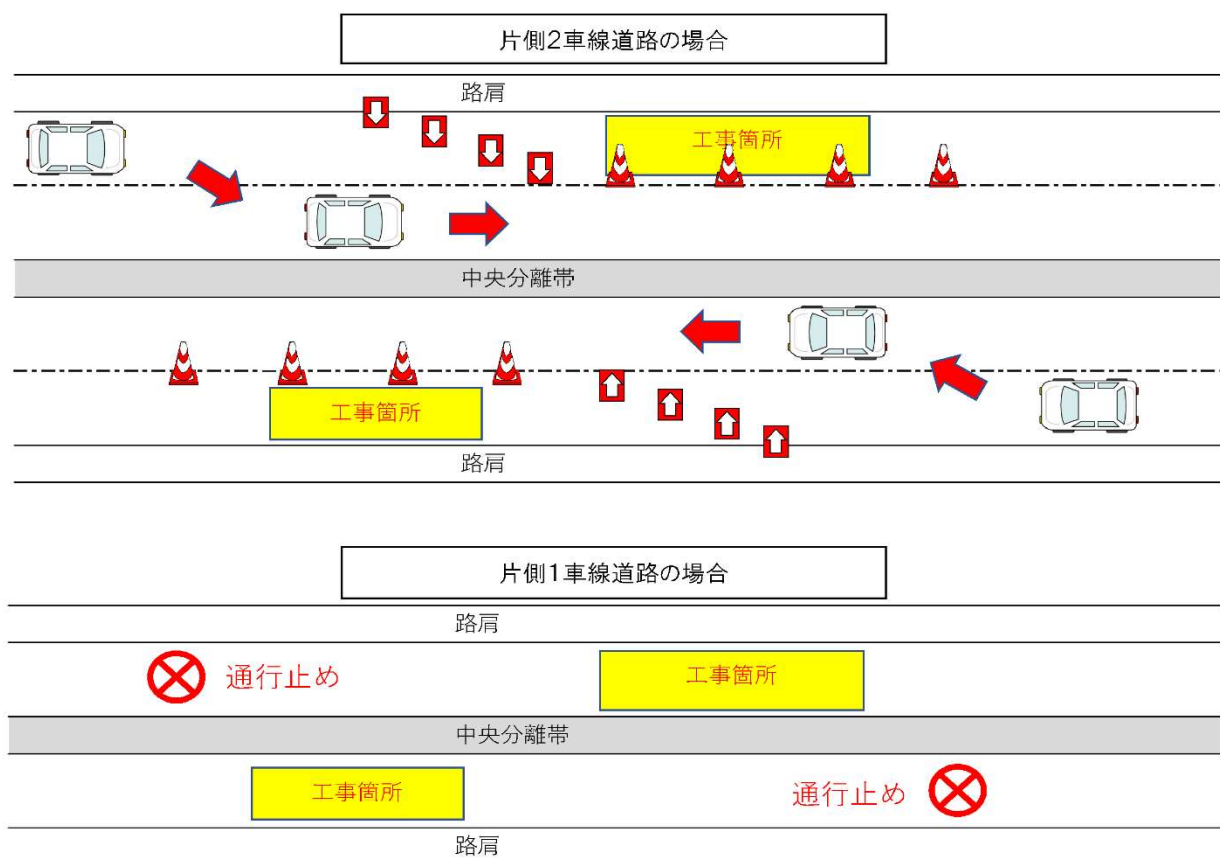
「NEXCO東日本(東北)」(@e\_nexco\_tohoku) 東北地方の交通情報

「NEXCO東日本(新潟)」(@e\_nexco\_niigata) 新潟県の交通情報

## ○磐越道 片側1車線区間の通行止めについて

一般的に片側2車線ある高速道路では、損傷した路面の補修や各種設備の点検等について、車線規制を行い適宜実施しております。当該磐越道においては、片側1車線道路であることから、工事や点検を行うためには通行止めが必要不可欠となります。そのため、磐越道では毎年、GW期間や夏季混雑期間を除く春季・秋季の2回、通行止めを行うことにより、高速道路の安全・安心を確保しております。

お客さまには大変ご迷惑をおかけしますが、ご理解とご協力をお願いします。



片側2車線道路の場合  
⇒車線規制での工事を実施

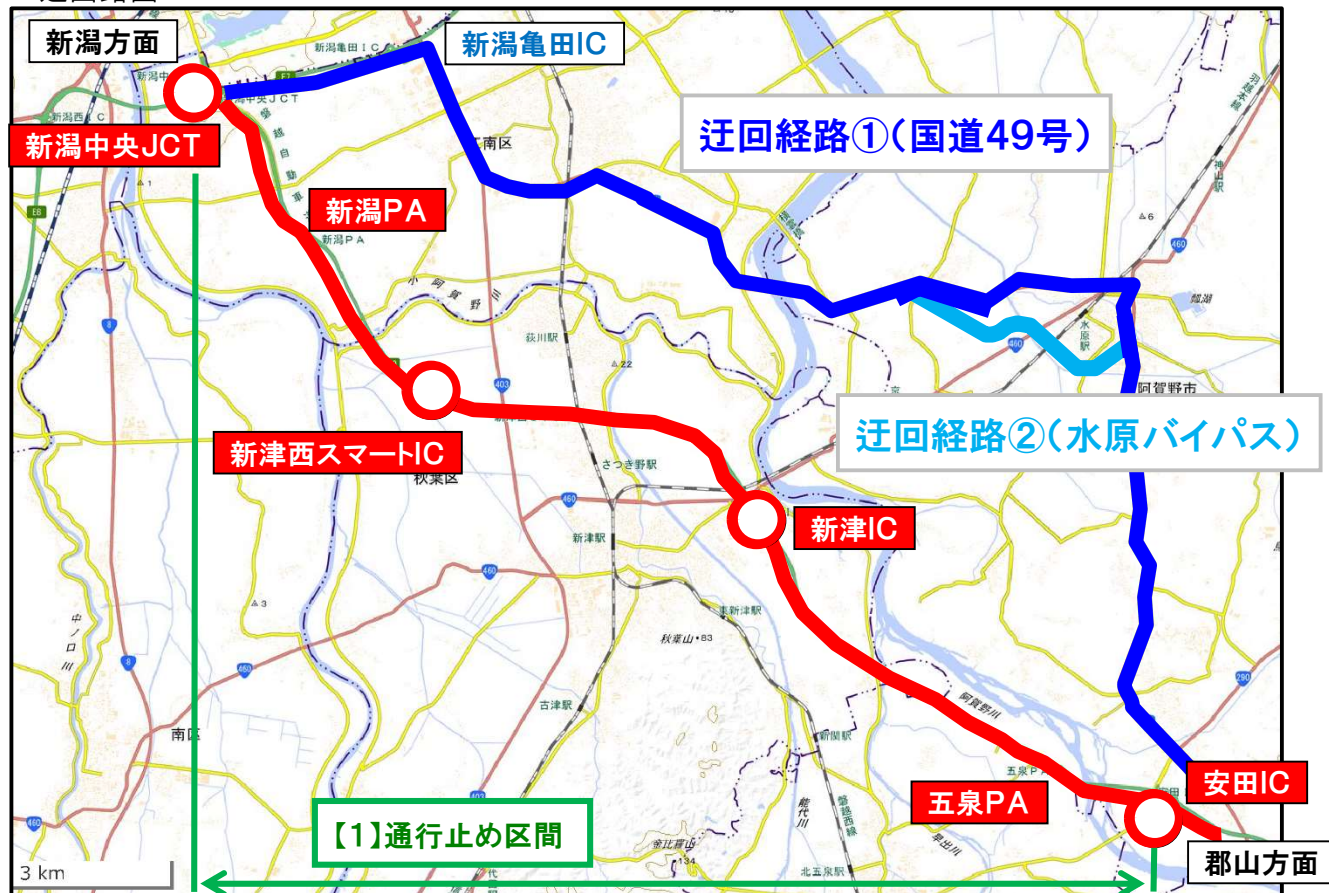


片側1車線道路の場合  
⇒通行止めでの工事を実施

## 迂回路のご案内

【1】通行止め区間：安田IC～新潟中央JCT(上下線)

### ■ 迂回路図



地理院地図(国土地理院)(<https://maps.gsi.go.jp/>)をもとに、NEXCO東日本が加工

### ■ 迂回路比較

	経路	距離	時間
通常	安田IC⇔新潟中央JCT	約23.1km	約20分
一般道迂回路①	安田IC⇔国道49号⇔新潟亀田IC⇔新潟中央JCT	約29.1km	約52分
一般道迂回路②	安田IC⇔国道49号⇔国道460号⇔水原バイパス⇔国道49号⇔新潟亀田IC⇔新潟中央JCT	約24.9km	約47分

※一般道迂回路②について特殊車両が通行する際は、特車通行許可申請が必要になります。

※五泉PAおよび新潟PAは、いずれも上下線で19時～翌朝6時まで閉鎖します。



## 【2】通行止め区間：西会津IC～安田IC(上下線)

### ■ 迂回路図



地理院地図(国土地理院) (<https://maps.gsi.go.jp/>)をもとに、NEXCO東日本が加工

### ■ 迂回路比較

	経路	距離	時間
通常	西会津IC⇄安田IC	約45.1km	約39分
一般道 迂回経路	西会津IC⇄国道49号⇄安田IC	約51.0km	約58分

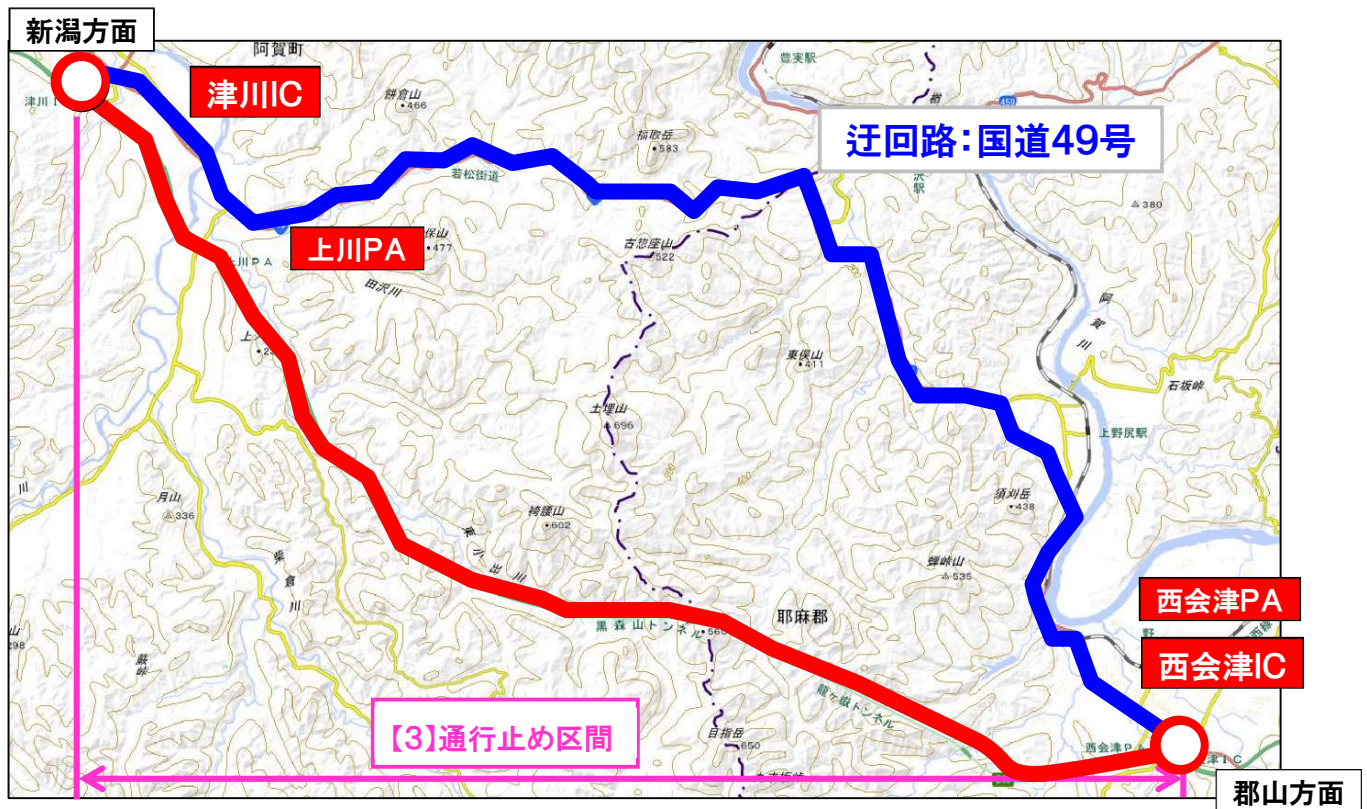
※阿賀野川SA上下線は19時～翌朝6時まで閉鎖します。

※西会津PA上下線および上川PA上下線は、いずれも20時～翌朝6時まで閉鎖します。

西会津PA下り線から本線への流入部は20時～翌朝6時まで閉鎖します。

### 【3】通行止め区間：西会津IC～津川IC(上下線)

#### ■ 迂回路図



地理院地図(国土地理院)(<https://maps.gsi.go.jp/>)をもとに、NEXCO東日本が加工

#### ■ 迂回路比較

	経路	距離	時間
通常	西会津IC⇔津川IC	約22.4km	約19分
一般道迂回経路	西会津IC⇔国道49号⇔津川IC	約26.4km	約29分

※西会津PA上り線および上川PA上下線は、いずれも20時～翌朝6時まで閉鎖します。  
西会津PA下り線から本線への流入部は20時～翌朝6時まで閉鎖します。

#### 【4】通行止め区間:会津若松IC～西会津IC(上下線)

##### ■ 迂回路図



地理院地図(国土地理院)(<https://maps.gsi.go.jp/>)をもとに、NEXCO東日本が加工

##### ■ 迂回路比較

	経路	距離	時間
通常	会津若松IC⇄西会津IC	約26.3km	約25分
一般道 迂回経路	会津若松IC⇄国道49号⇄西会津IC	約30.5km	約45分

※西会津PA下り線は20時～翌朝6時まで閉鎖します。

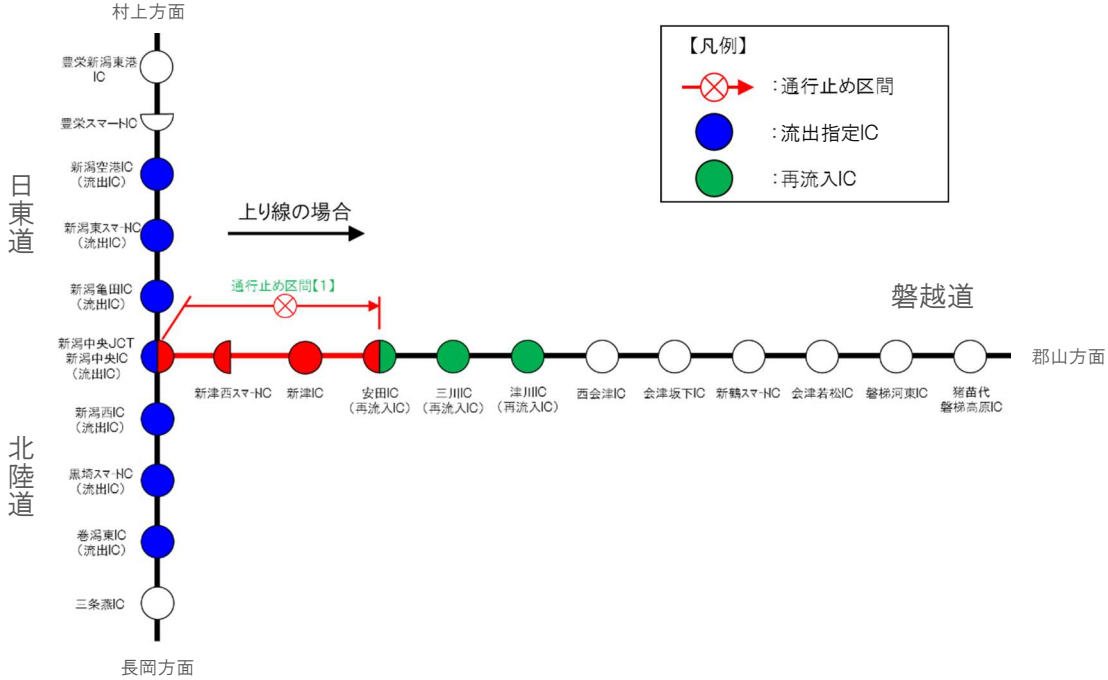
西会津PA上り線から本線への流入部は20時～翌朝6時まで閉鎖します。

新鶴PA(新鶴スマートIC)上下線は19時～翌朝6時まで閉鎖します。

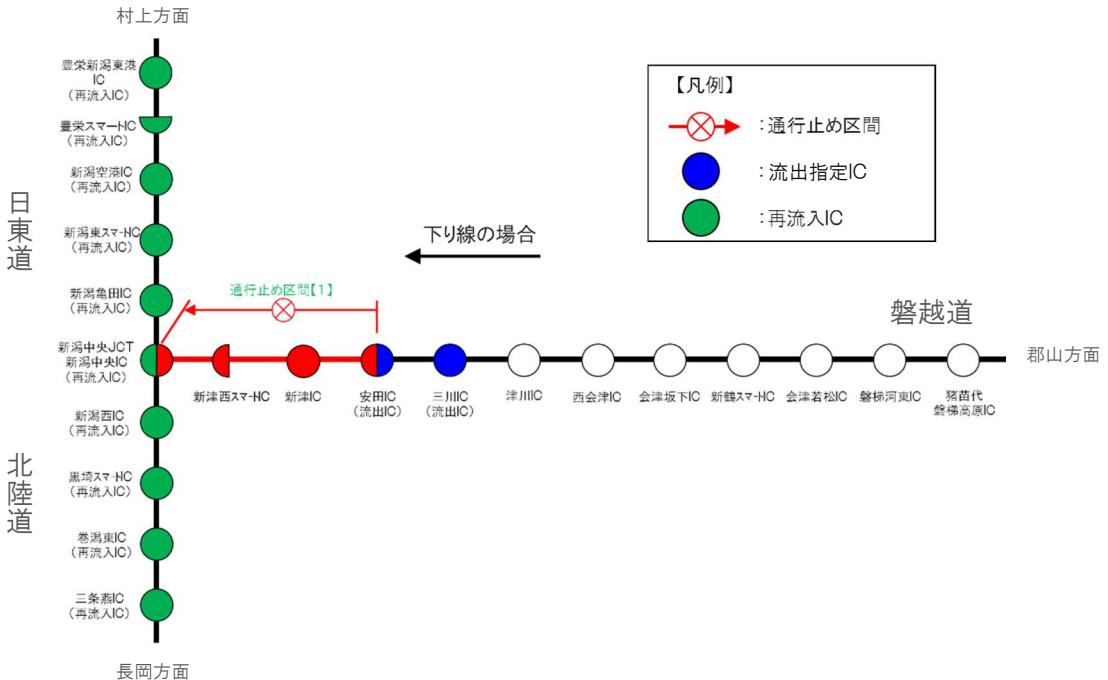
# 乗継調整のご案内

## 【1】通行止め区間: 安田IC～新潟中央JCT(上下線)

磐越道 上り線(郡山方面) をご利用の場合

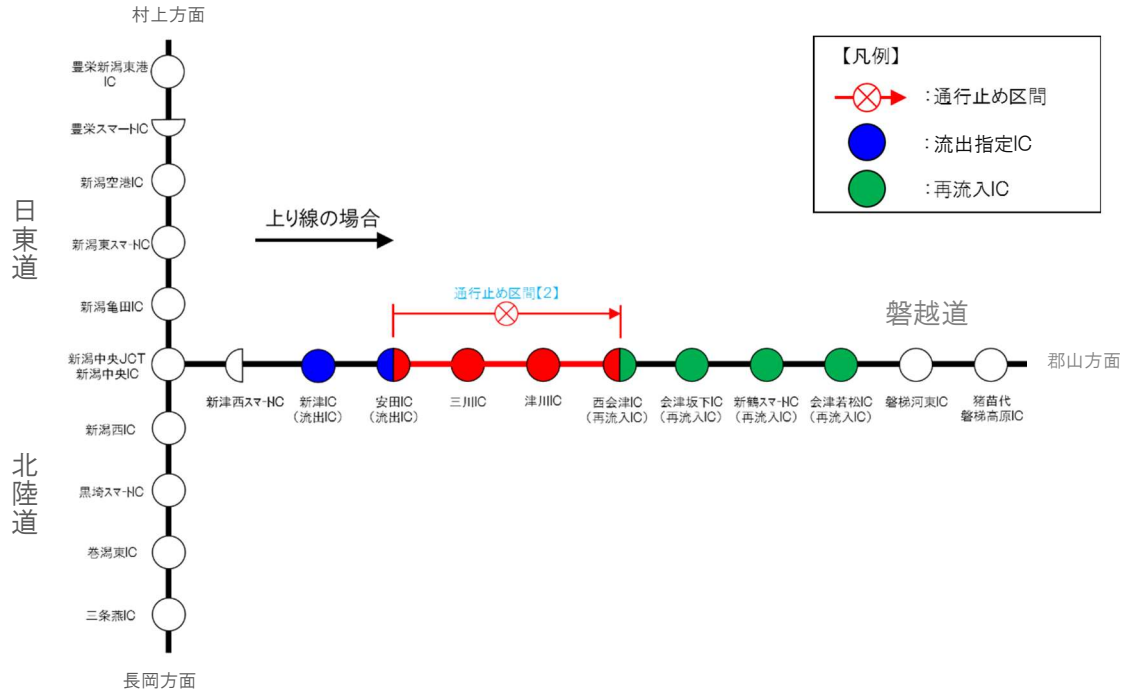


磐越道 下り線(新潟方面) をご利用の場合

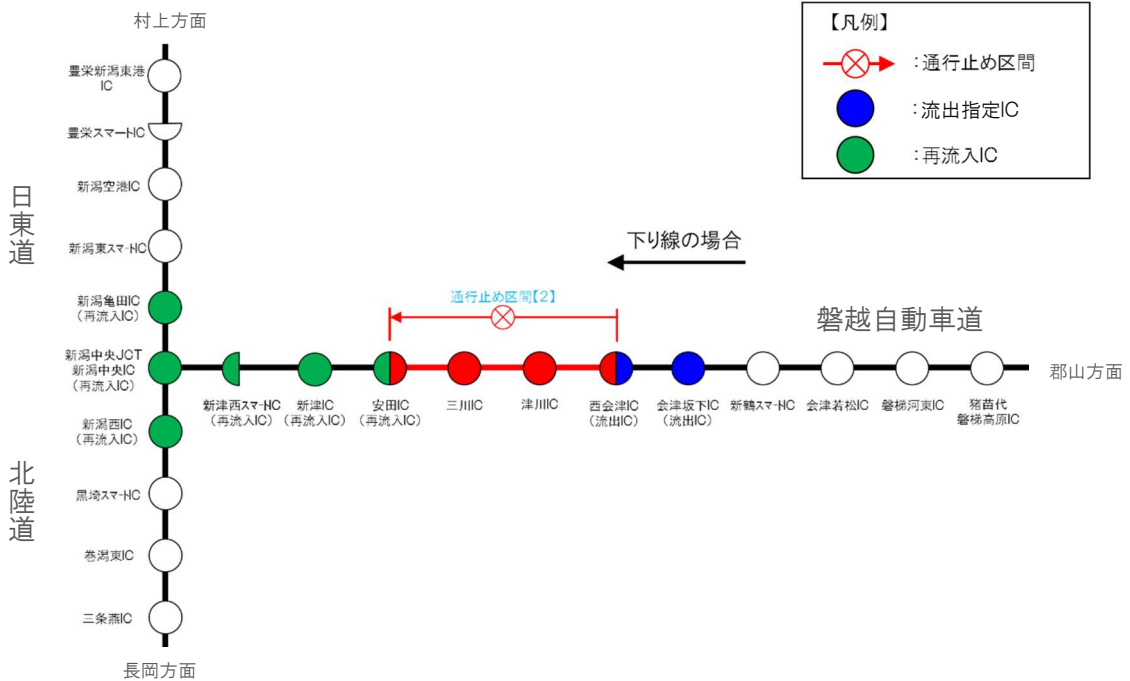


## 【2】通行止め区間:西会津IC～安田IC(上下線)

磐越道 上り線(郡山方面)をご利用の場合

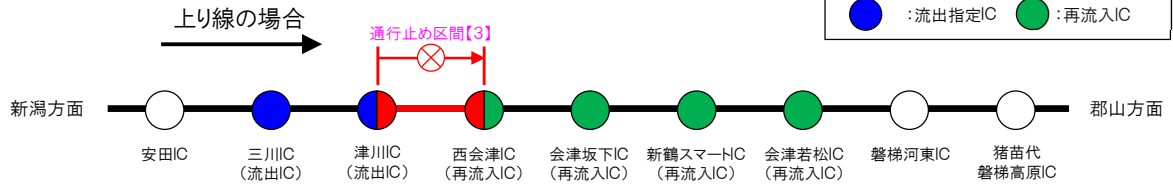


磐越道 下り線(新潟方面)をご利用の場合

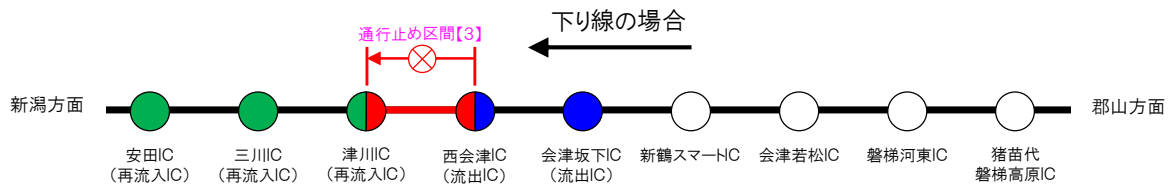


### 【3】通行止め区間:西会津IC～津川IC(上下線)

磐越道 上り線(郡山方面)をご利用の場合

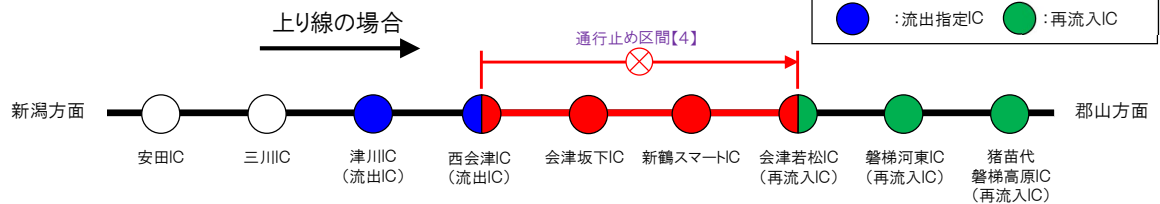


磐越道 下り線(新潟方面)をご利用の場合



### 【4】通行止め区間:会津若松IC～西会津IC(上下線)

磐越道 上り線(郡山方面)をご利用の場合



磐越道 下り線(新潟方面)をご利用の場合

