



令和6年5月7日  
東日本高速道路株式会社  
東北支社鶴岡管理事務所

- E7** 日本海東北自動車道 上下線 鶴岡西IC～庄内空港IC  
庄内空港IC～酒田IC
- E48** 山形自動車道 上下線 庄内あさひIC～鶴岡IC  
鶴岡IC～鶴岡JCT

### 夜間通行止めのお知らせ

6月6日(木)～7月29日(月)夜20時から翌朝6時まで

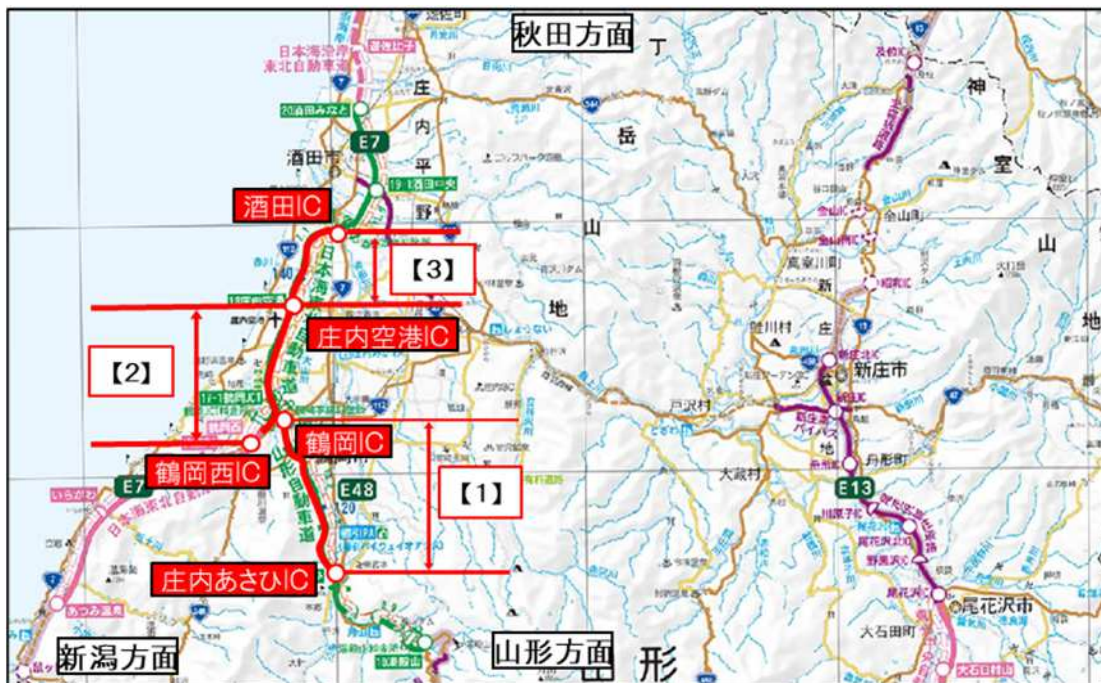
～舗装補修工事等を行います～

NEXCO東日本 鶴岡管理事務所(山形県鶴岡市)では、**E7** 日本海東北自動車道(以下「日東道」)上下線 鶴岡西インターチェンジ(以下「IC」)から庄内空港IC、庄内空港ICから酒田ICおよび **E48** 山形自動車道(以下「山形道」)上下線 庄内あさひIC～鶴岡IC、鶴岡ICから鶴岡ジャンクション(以下「JCT」)にて舗装補修工事等を行うため、夜間通行止めを実施します。

お客さまには大変ご迷惑をおかけしますが、お出かけの際には時間にゆとりを持っていただきますよう、ご理解とご協力をお願いします。

#### 1. 通行止め区間および日時

- (1)通行止め区間: 【1】山形道 上下線 庄内あさひIC～鶴岡IC
- 【2】山形道 上下線 鶴岡IC～鶴岡JCT
- 日東道 上下線 鶴岡西IC～庄内空港IC
- 【3】日東道 上下線 庄内空港IC～酒田IC




※各路線に付している **E7** 等の表示は、高速道路等の路線番号(ナンバリング)を示しています。

(2)日時

実施日：【1】令和6年6月 6日(木)～7月 5日(金) 夜20時～翌朝6時 土日祝日を除く  
 【2】令和6年7月 8日(月)～7月23日(火) 夜20時～翌朝6時 土日祝日を除く  
 【3】令和6年7月24日(水)～7月29日(月) 夜20時～翌朝6時 土日祝日を除く  
 予備日： 令和6年7月30日(火)～8月 7日(水) 夜20時～翌朝6時 土日祝日を除く


日	月	火	水	木	金	土
6月2日	6月3日	6月4日	6月5日	6月6日	6月7日	6月8日
				20時 6時	20時 6時	
				区間①		
6月9日	6月10日	6月11日	6月12日	6月13日	6月14日	6月15日
	20時 6時	20時 6時	20時 6時	20時 6時	20時 6時	20時 6時
	区間①		区間①		区間①	
6月16日	6月17日	6月18日	6月19日	6月20日	6月21日	6月22日
	20時 6時	20時 6時	20時 6時	20時 6時	20時 6時	20時 6時
	区間①		区間①		区間①	
6月23日	6月24日	6月25日	6月26日	6月27日	6月28日	6月29日
	20時 6時	20時 6時	20時 6時	20時 6時	20時 6時	20時 6時
	区間①		区間①		区間①	
6月30日	7月1日	7月2日	7月3日	7月4日	7月5日	7月6日
	20時 6時	20時 6時	20時 6時	20時 6時	20時 6時	20時 6時
	区間①		区間①		区間①	
7月7日	7月8日	7月9日	7月10日	7月11日	7月12日	7月13日
	20時 6時	20時 6時	20時 6時	20時 6時	20時 6時	20時 6時
	区間②		区間②		区間②	
7月14日	7月15日	7月16日	7月17日	7月18日	7月19日	7月20日
		20時 6時	20時 6時	20時 6時	20時 6時	20時 6時
		区間②		区間②		
7月21日	7月22日	7月23日	7月24日	7月25日	7月26日	7月27日
	20時 6時	20時 6時	20時 6時	20時 6時	20時 6時	20時 6時
	区間②		区間③		区間③	
7月28日	7月29日	7月30日	7月31日	8月1日	8月2日	8月3日
	20時 6時					
	区間③		予備日		予備日	
8月4日	8月5日	8月6日	8月7日	8月8日	8月9日	8月10日
	予備日					


【凡例】

 山形自動車道 庄内あさひIC～鶴岡IC 夜間通行止め 実施日

 山形自動車道 鶴岡IC～鶴岡JCT 夜間通行止め 実施日

日本海東北自動車道 鶴岡西IC～庄内空港IC 夜間通行止め 実施日

 日本海東北自動車道 庄内空港IC～酒田IC 夜間通行止め 実施日

 区間①・②・③ 夜間通行止め 予備日

※通行止め区間内にあるパーキングエリア(以下「PA」)については以下の通り閉鎖します。

山形道 上下線 櫛引PA 夜20時～翌朝6時

※荒天時は、予備日に順延します。

※工事実施判断は、X(旧Twitter)などでお知らせします。



## 2. 迂回路

迂回にあたっては、【別紙1】【別紙2】【別紙3】をご参照ください。

迂回により所要時間が長くなりますので、お時間にゆとりをもってお出かけください。

## 3. 工事概要

日東道 上下線 鶴岡西IC⇄酒田ICおよび山形道 上下線 庄内あさひIC⇄鶴岡JCT間において、路面の損傷が発生しているため、舗装補修工事を実施します。お客さまへ極力ご迷惑をおかけしないよう、交通量が少ない平日の夜間に通行止めを行い、工事を集中的かつ効率的に実施します。安全・快適に高速道路をご利用いただくために必要な工事ですので、ご理解とご協力をお願いします。



舗装損傷写真



舗装補修後イメージ

## 4. 交通情報の入手方法について

### (1) 配布・掲示物によるご案内

・予告看板やポスター・リーフレットを、周辺の料金所・休憩施設に掲示します。

### (2) お出かけ前に入手できる道路交通情報

・NEXCO東日本お客さまセンター(24時間オペレーターが対応)

ナビダイヤル: 0570-024-024

または: 03-5308-2424

・NEXCO東日本 道路交通情報サイト「ドラとら」

リアルタイム情報 <https://www.drivetraffic.jp/>

工事規制情報 <https://www.drivetraffic.jp/construction-regulation>

・日本道路交通情報センター(JARTIC) 道路交通情報

全国共通ダイヤル 050-3369-6666(携帯電話短縮ダイヤル#8011)

※全国どこからでも最寄りの情報センターに接続します。

東北地方高速情報 050-3369-6761

山形情報 050-3369-6606

【アドレス】 <https://www.jartic.or.jp/>

・LINE公式アカウント「NEXCO東日本」

NEXCO東日本管内の通行止め状況などをお知らせしています。

【検索】「NEXCO東日本」で検索 【ID】 @e-nexco

【友だち登録2次元コード】



(3) 高速道路をご利用中に入手できる道路交通情報

- ・道路情報板
- ・ハイウェイラジオ(AM1620kHz)  
ハイウェイラジオを放送している区間は、高速道路上の標識によりご案内しております。
- ・ハイウェイ情報ターミナル  
SA・PAに設置しているモニター画面などにより、道路情報を分かりやすくお知らせします。
- ・VICS  
VICS対応のカーナビゲーションなどの搭載機で、道路交通情報が入手できます。

※X(旧Twitter)の公式アカウントでも情報を配信しています。

「NEXCO東日本(東北)」(@e\_nexco\_tohoku)

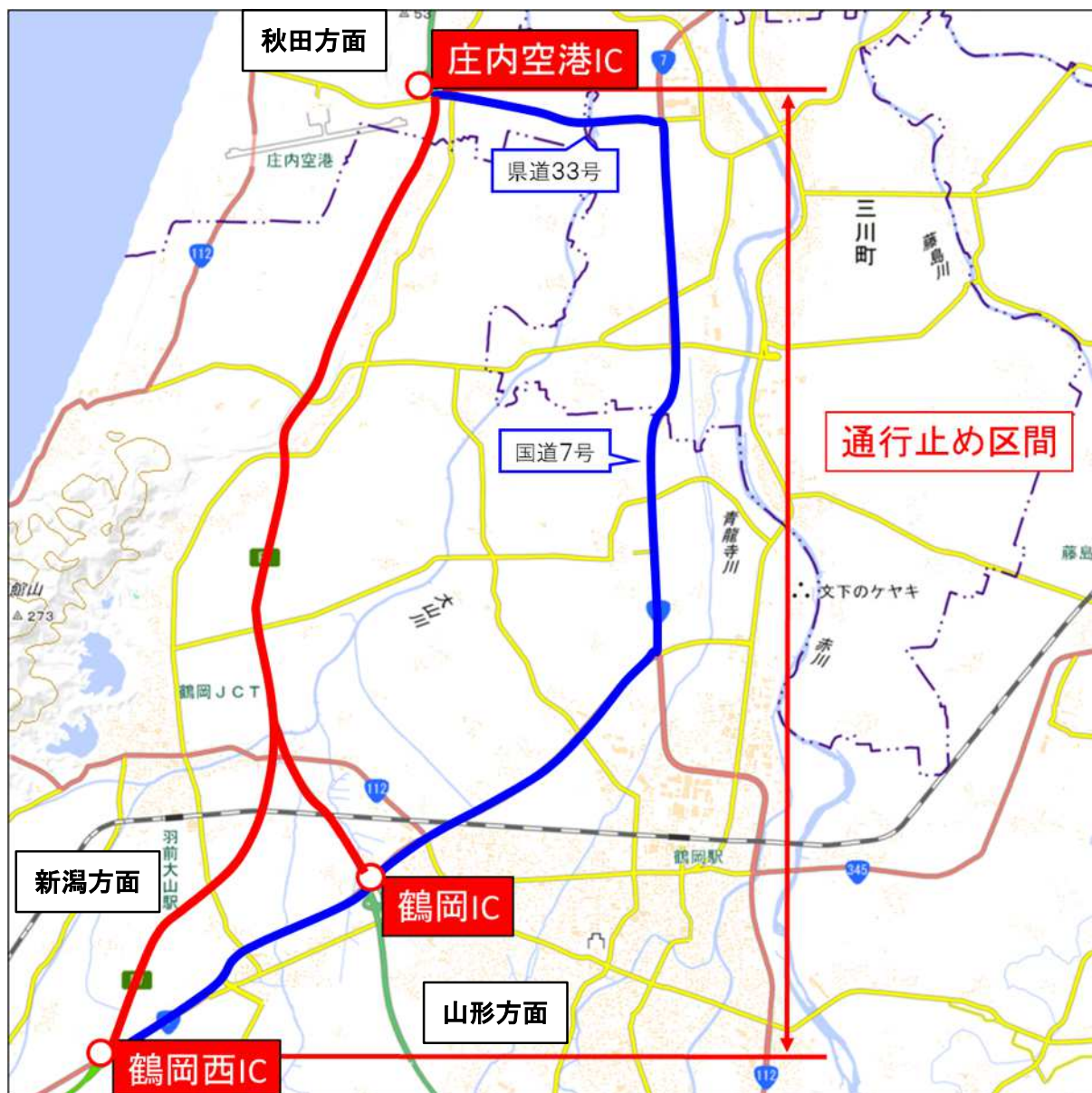
## 迂回路のご案内



地理院地図(国土地理院)(<https://maps.gsi.go.jp/>)をもとに東日本高速道路(株)が加工

	経路	距離	時間
① 庄内あさひIC～鶴岡IC			
通常	庄内あさひ IC⇔鶴岡IC	約13.9km	約12分
一般道迂回経路	庄内あさひIC⇔ <u>県道44号</u> ⇔ <u>国道112号</u> ⇔ <u>国道345号</u> ⇔ <u>国道7号</u> ⇔鶴岡IC	約17.8km	約28分

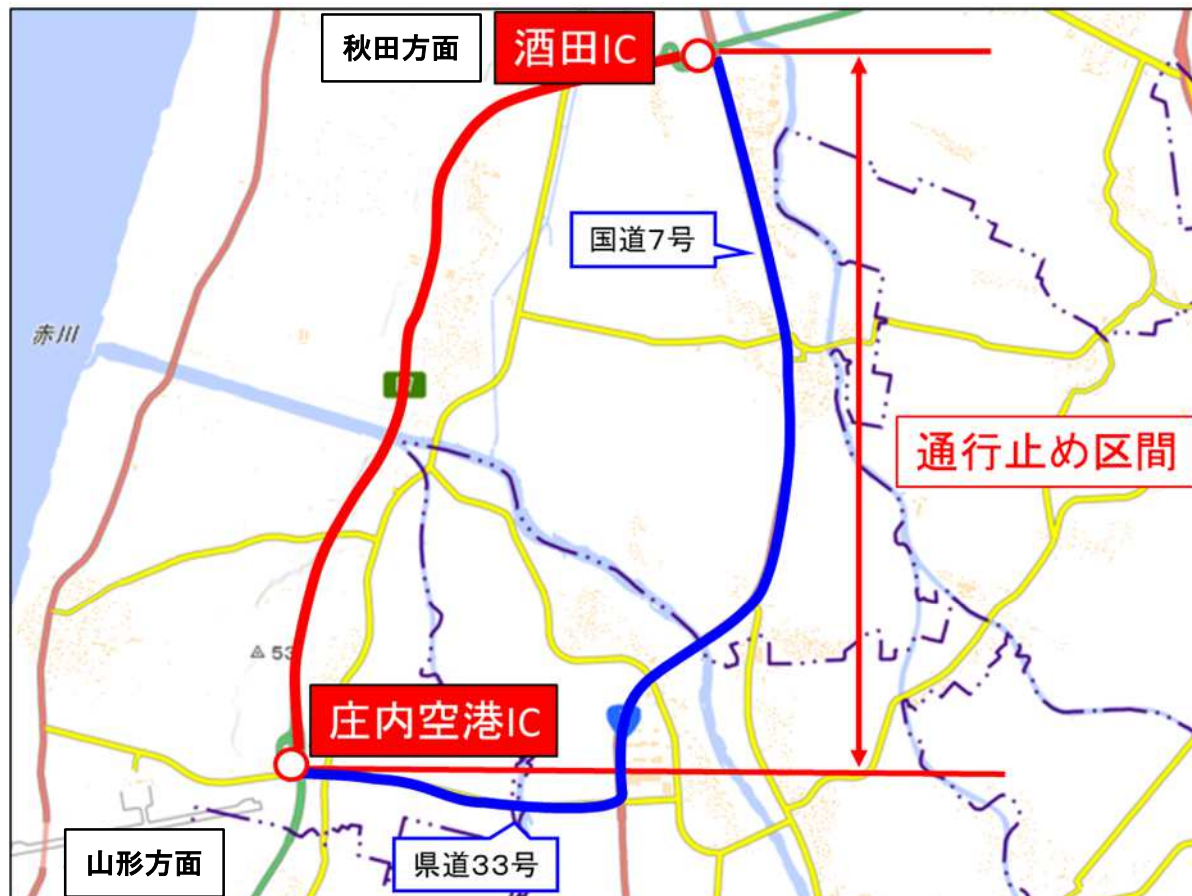
## 迂回路のご案内



地理院地図(国土地理院)(<https://maps.gsi.go.jp/>)をもとに東日本高速道路(株)が加工

	経路	距離	時間
② 鶴岡IC～庄内空港IC			
通常	鶴岡 IC⇔庄内空港IC	約10.3km	約10分
一般道迂回経路	鶴岡IC⇔ <u>国道7号</u> ⇔ <u>県道33号</u> ⇔庄内空港IC	約13.1km	約16分
③ 鶴岡西IC～庄内空港IC			
通常	鶴岡西 IC⇔庄内空港IC	約12.3km	約11分
一般道迂回経路	鶴岡西IC⇔ <u>国道7号</u> ⇔ <u>県道33号</u> ⇔庄内空港IC	約16.9km	約21分

## 迂回路のご案内



地理院地図(国土地理院)(<https://maps.gsi.go.jp/>)をもとに東日本高速道路(株)が加工

	経路	距離	時間
通常	庄内空港IC⇄酒田IC	約7.1km	約7分
一般道 迂回経路	庄内空港IC⇄ <u>県道33号</u> ⇄ <u>国道7号</u> ⇄酒田IC	約9.5km	約12分