



令和6年7月2日
東日本高速道路株式会社
東北支社山形管理事務所

E13 東北中央自動車道 上下線 山形上山IC～山形JCT 夜間通行止めのお知らせ

7月30日(火)～8月23日(金) 夜20時～翌朝6時まで

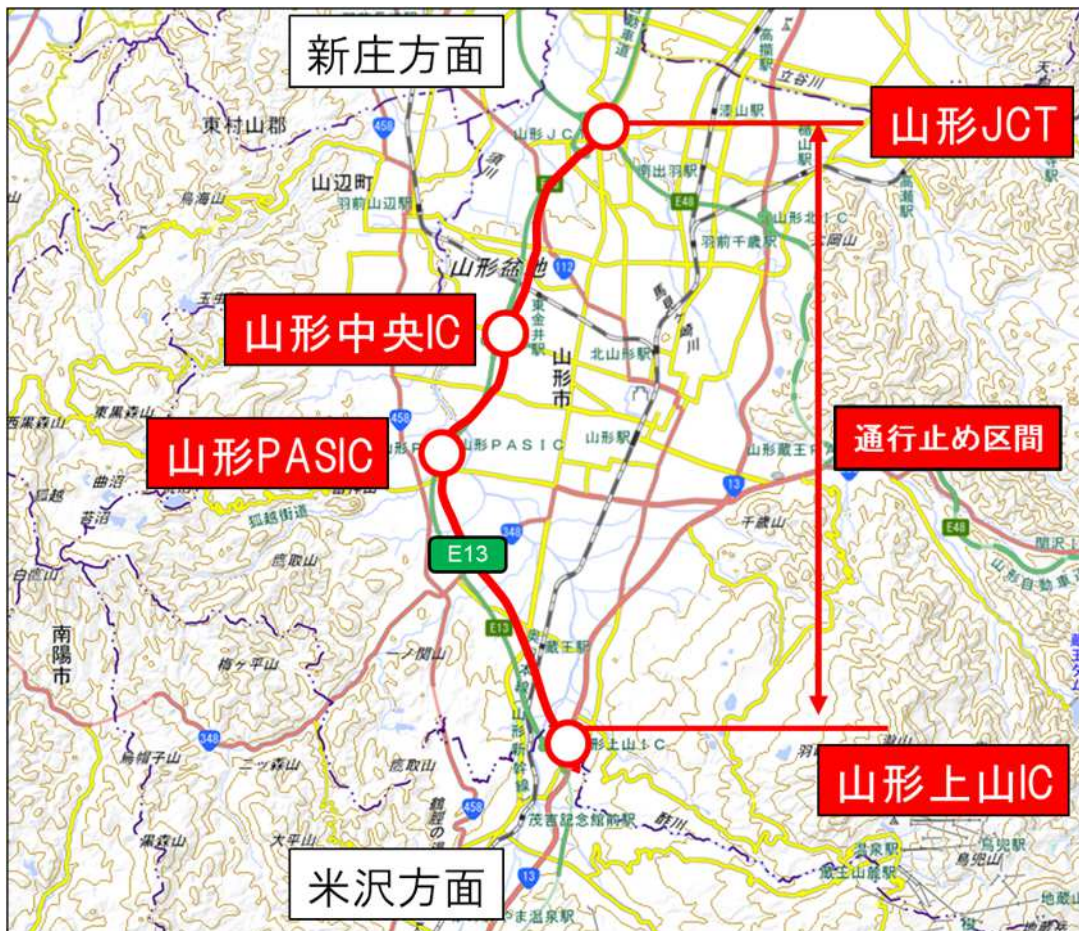
～舗装補修工事等を行います～

NEXCO東日本 山形管理事務所(山形県山形市)では、E13 東北中央自動車道(以下「東北中央道」)上下線 山形上山インターチェンジ(以下「IC」)から山形ジャンクション(以下「JCT」)にて舗装補修工事を行うため、夜間通行止めを実施します。

お客さまには大変ご迷惑をおかけしますが、お出かけの際には時間にゆとりを持っていただきますよう、ご理解とご協力をお願いします。

1. 通行止め区間および日時

(1)通行止め区間:東北中央道 上下線 山形上山IC～山形JCT間



地理院地図(国土地理院)(<https://maps.gsi.go.jp/>)をもとに、東日本高速道路株が加工

※各路線に付している E13 等の表示は、高速道路等の路線番号(ナンバリング)を示しています。

(2)日時

実施日：令和6年7月30日(火)～8月 6日(火) 各日夜20時～翌朝6時 土日祝日を除く
 :令和6年8月19日(月)～8月23日(金) 各日夜20時～翌朝6時
 予備日：令和6年8月26日(月)～9月 3日(火) 各日夜20時～翌朝6時 土日祝日を除く

日	月	火	水	木	金	土
7月28日	7月29日	7月30日	7月31日	8月1日	8月2日	8月3日
		20時	6時	20時	6時	20時
		← 通行止 →		← 通行止 →		← 通行止 →
8月4日	8月5日	8月6日	8月7日	8月8日	8月9日	8月10日
	20時	6時	20時	6時		
	← 通行止 →		← 通行止 →			
8月11日	8月12日	8月13日	8月14日	8月15日	8月16日	8月17日
8月18日	8月19日	8月20日	8月21日	8月22日	8月23日	8月24日
	20時	6時	20時	6時	20時	6時
	← 通行止 →		← 通行止 →		← 通行止 →	
8月25日	8月26日	8月27日	8月28日	8月29日	8月30日	8月31日
	20時	6時	20時	6時	20時	6時
	← 予備日 →		← 予備日 →		← 予備日 →	
9月1日	9月2日	9月3日	9月4日	9月5日	9月6日	9月7日
	20時	6時	20時	6時		
	← 予備日 →		← 予備日 →			

	東北中央道 山形上山 IC～山形 JCT 間 夜間通行止め 実施日
	東北中央道 山形上山 IC～山形 JCT 間 夜間通行止め 予備日

※通行止め区間内にあるパーキングエリア(以下「PA」)については以下のとおり閉鎖します。

東北中央道 上下線 山形PA 夜20時～翌朝6時

※荒天時は、予備日に順延します。

※工事実施判断は、X(旧Twitter)などでお知らせします。



2. 迂回路

迂回に当たっては、【別紙1】をご参照ください。

迂回により所要時間が長くなりますので、お時間にゆとりをもってお出かけください。

3. 通行止めに伴う乗継調整について

通行止めにより高速道路を一旦流出し、通行止め区間を迂回して、再流入して順方向に乗り継がれるお客さまには、ご利用区間に応じて通行料金を調整する「乗継調整」を実施します。（【別紙2】参照）

◆乗継調整のご利用方法

《ETCのお客さま》

- ETCをご利用のお客さまは、流出指定ICを無線走行していただき、再流入ICも無線走行をお願いします。（ETC車には「乗継証明書」は発行されません）
- 乗り継ぎされた走行を一つの走行とみなして、ETC時間帯割引を適用します。
なお、通行料金は請求時の調整となるため、料金所での料金表示器と異なる場合があります。
- 全行程で同一のETCカードを挿入して、料金所のETCレーンを通行してください。

《現金等のお客さま》

- 現金等でお支払いのお客さまは、流出指定ICで「乗継証明書」をお受け取りのうえ、再流入ICで「通行券」をお取りいただき、最初に料金を支払う料金所で「乗継証明書」と「通行券」をお渡しください。

《ETC・現金等のお客さま共通》

- 流出指定ICで流出後、通行止めが解除された場合は、順方向にある通行止め区間内のIC（流出指定ICを含む）から再流入されても料金調整を行います。
- 山形PAスマートIC・寒河江SAスマートICはETC車のみ利用可能です。

4. 工事概要

東北中央道 上下線 山形上山IC～山形JCT間において、路面の損傷が発生しているため、舗装補修工事を実施します。お客さまへ極力ご迷惑をおかけしないよう、交通量が少ない平日の夜間に通行止めを行い、工事を集中的かつ効率的に実施します。安全・快適に高速道路をご利用いただくために必要な工事ですので、ご理解とご協力をお願いします。



舗装損傷写真



舗装補修後イメージ

5. 交通情報の入手方法について

(1) 配布・掲示物によるご案内

- ・予告看板やポスター・リーフレットを、周辺の料金所・休憩施設に掲示します。

(2) お出かけ前に入手できる道路交通情報

- ・NEXCO東日本お客さまセンター(24時間オペレーターが対応)

ナビダイヤル: 0570-024-024

または: 03-5308-2424

- ・NEXCO東日本 道路交通情報サイト「ドラとら」

リアルタイム情報 <https://www.drivetraffic.jp/>

工事規制情報 <https://www.drivetraffic.jp/construction-regulation>

- ・日本道路交通情報センター(JARTIC) 道路交通情報

全国共通ダイヤル050-3369-6666(携帯電話短縮ダイヤル#8011)

※全国どこからでも最寄りの情報センターに接続します。

山形情報 050-3369-6606

東北地方高速情報 050-3369-6761

【アドレス】 <http://www.jartic.or.jp/>

- ・LINE公式アカウント「NEXCO東日本」

NEXCO東日本管内の通行止め状況などをお知らせしています。

【検索】「NEXCO東日本」で検索 【ID】 @e-nexco

【友だち追加2次元コード】



(3) 高速道路をご利用中に入手できる道路交通情報

- ・道路情報板

- ・ハイウェイラジオ(AM1620kHz)

ハイウェイラジオを放送している区間は、高速道路上の標識によりご案内しております。

- ・ハイウェイ情報ターミナル

SA・PAに設置しているモニター画面などにより、道路情報を分かりやすくお知らせします。

- ・VICS

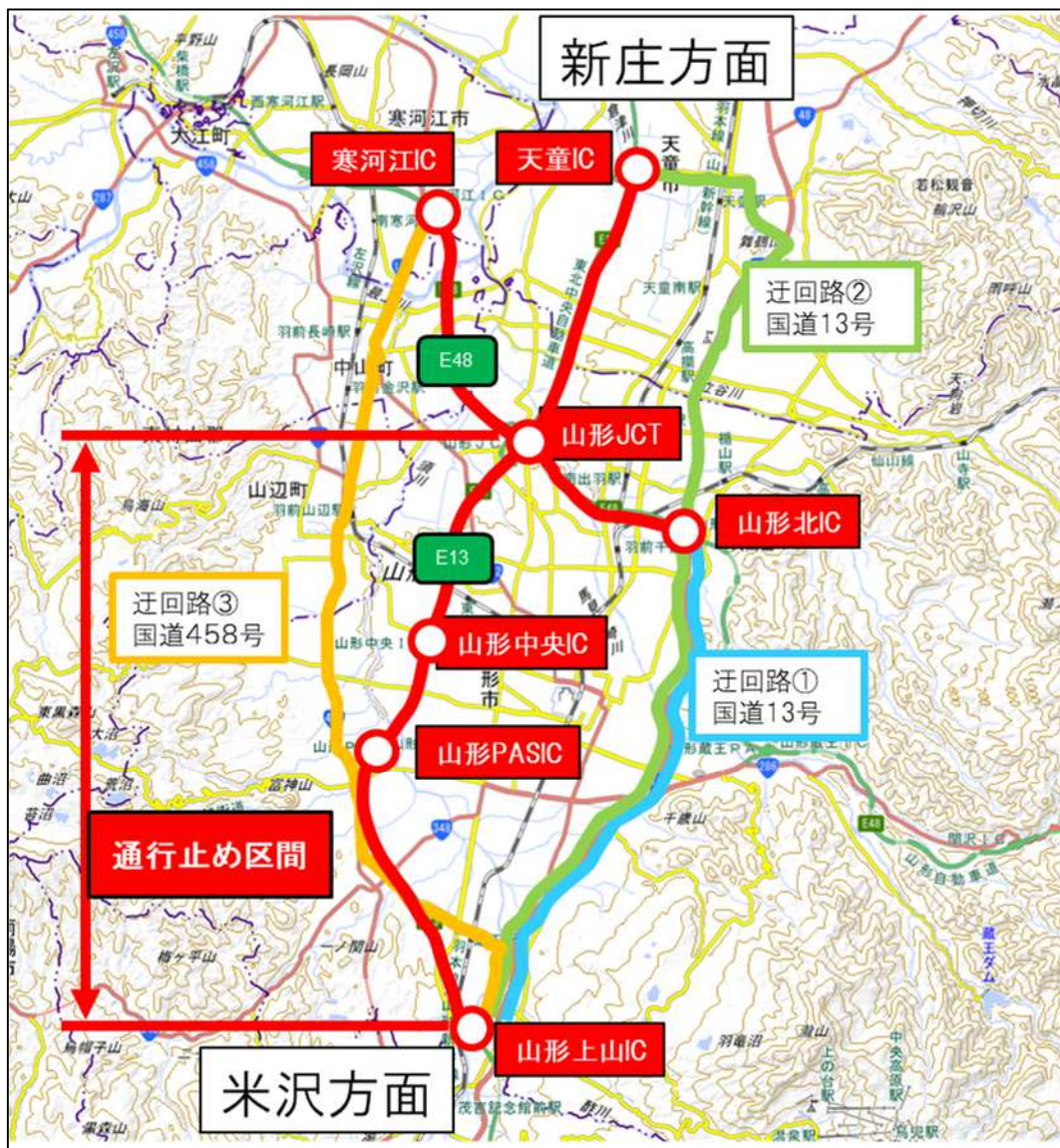
VICS対応のカーナビゲーションなどの搭載機で、道路交通情報が入手できます。

※X(旧 Twitter)の公式アカウントでも情報を配信しています。

「NEXCO東日本(東北)」(@e_nexco_tohoku)

迂回路のご案内

東北中央道 上下線 山形上山IC～山形JCT間



地理院地図(国土地理院)(<https://maps.gsi.go.jp/>)をもとに、東日本高速道路株が加工

迂回路①(山形北IC流出)を通行した場合			
	経路	距離	時間
通常時	山形北IC⇄山形上山IC	約20.5km	約17分
迂回時	山形北IC⇄国道13号 ⇄山形上山IC	約14.5km	約17分

迂回路②(天童IC流出)を
通行した場合

経路		距離	時間
通常時	天童IC⇔山形上山IC	約22km	約19分
迂回時	天童IC⇔県道23号 ⇔国道13号⇔山形上山IC	約24.9km	約30分

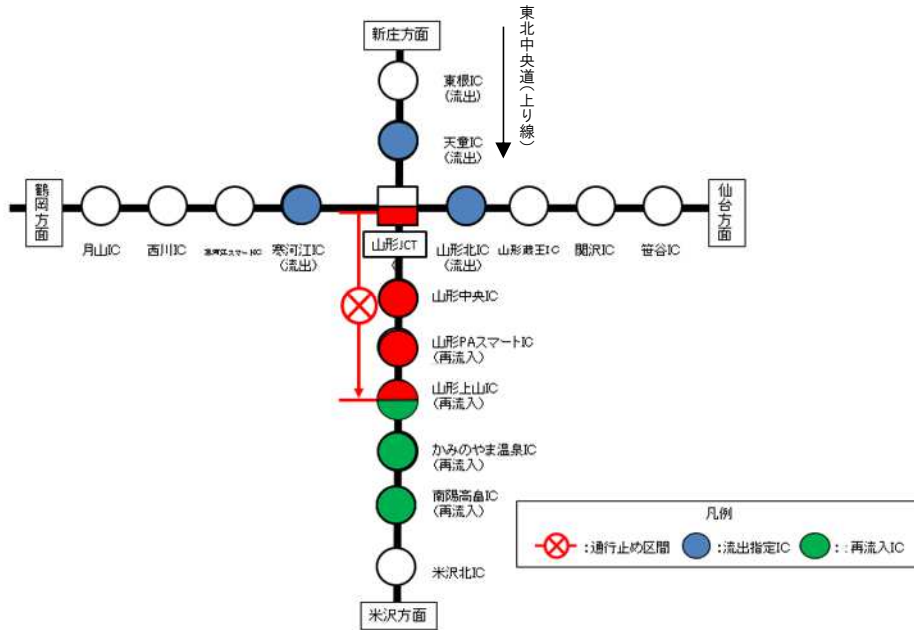
迂回路③(寒河江IC流出)を
通行した場合

経路		距離	時間
通常時	寒河江IC⇔山形上山IC	約21.1km	約18分
迂回時	寒河江IC⇔国道112号 ⇔県道105号⇔国道458号 ⇔県道170号⇔国道13号 ⇔山形上山IC	約22.6km	約27分

乗継調整のご案内

通行止め箇所：東北中央道 上下線 山形上山IC⇔山形JCT

●上り線ご利用の場合



●下り線ご利用の場合

