

令和6年7月22日
東日本高速道路株式会社
東北支社いわき管理事務所

E6 常磐自動車道 上下線 広野IC～南相馬IC 夜間通行止めのお知らせ

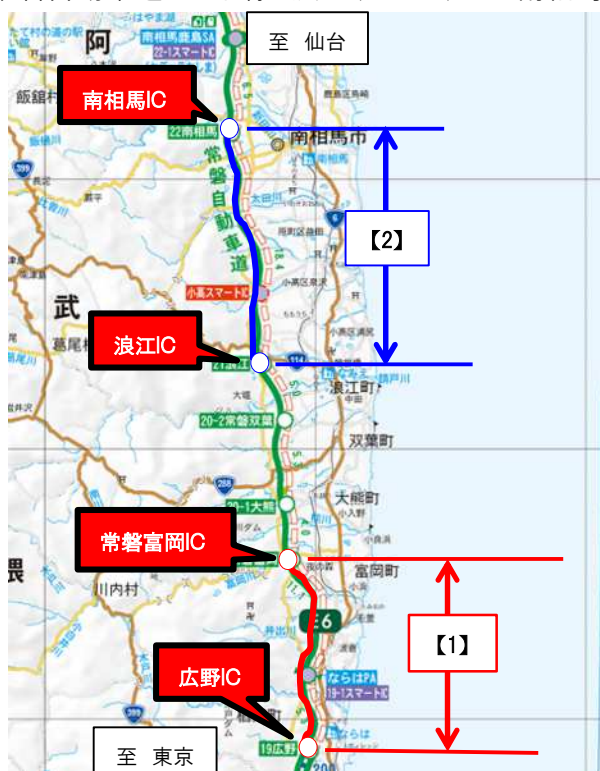
8月19日(月)～9月4日(水)、9月24日(火)～9月26日(木)、
平日夜20時から翌朝5時まで
～舗装補修工事等を行います～

NEXCO東日本いわき管理事務所(福島県いわき市)では、**E6** 常磐自動車道(以下「常磐道」)上下線 広野(ひろの)インターチェンジ(以下「IC」)から南相馬(みなみそうま)ICにて舗装補修工事等を行うため、夜間通行止めを実施します。

お客さまには大変ご迷惑をおかけしますが、お出かけの際には時間にゆとりを持っていただきますよう、ご理解とご協力をお願いします。

1. 通行止め区間および日時

- (1)通行止め区間:【1】常磐自動車道 上下線 広野IC～常磐富岡(じょうばんとみおか)IC
【2】常磐自動車道 上下線 浪江(なみえ)IC～南相馬IC



地理院地図(国土地理院) (<https://maps.gsi.go.jp/>)をもとに、東日本高速道路株が加工

※各路線に付している **E6** 等の表示は、高速道路等の路線番号(ナンバリング)を示しています。

(2)日時

【1】常磐自動車道 上下線 広野IC～常磐富岡IC

実施日：令和6年8月19日(月)～9月4日(水) 夜20時～翌朝5時

予備日：令和6年9月5日(木)～9月13日(金) 夜20時～翌朝5時

【2】常磐自動車道 上下線 浪江IC～南相馬IC

実施日：令和6年9月24日(火)～9月26日(木) 夜20時～翌朝5時

予備日：令和6年9月27日(金)、9月30日(月) 夜20時～翌朝5時

日	月	火	水	木	金	土
8月18日	8月19日	8月20日	8月21日	8月22日	8月23日	8月24日
	20時	5時	20時	5時	20時	5時
	← 区間【1】 →		← 区間【1】 →		← 区間【1】 →	
8月25日	8月26日	8月27日	8月28日	8月29日	8月30日	8月31日
	20時	5時	20時	5時	20時	5時
	← 区間【1】 →		← 区間【1】 →		← 区間【1】 →	
9月1日	9月2日	9月3日	9月4日	9月5日	9月6日	9月7日
	20時	5時	20時	5時	20時	5時
	← 区間【1】 →		← 区間【1】 →		← 区間【1】予備日 →	
9月8日	9月9日	9月10日	9月11日	9月12日	9月13日	9月14日
	20時	5時	20時	5時	20時	5時
	← 区間【1】予備日 →		← 区間【1】予備日 →		← 区間【1】予備日 →	
9月15日	9月16日	9月17日	9月18日	9月19日	9月20日	9月21日
		20時	5時	20時	5時	20時
9月22日	9月23日	9月24日	9月25日	9月26日	9月27日	9月28日
	20時	5時	20時	5時	20時	5時
		← 区間【2】 →		← 区間【2】 →		← 区間【2】予備日 →
9月29日	9月30日	10月1日	10月2日	10月3日	10月4日	10月5日
	20時	5時	20時	5時	20時	5時
	← 区間【2】予備日 →					

← 区間【1】 → 常磐自動車道 広野IC～常磐富岡IC 実施日

← 区間【2】 → 常磐自動車道 浪江IC～南相馬IC 実施日

← 区間【1】予備日 → 常磐自動車道 広野IC～常磐富岡IC 予備日

← 区間【2】予備日 → 常磐自動車道 浪江IC～南相馬IC 実施日

※通行止め区間内にあるパーキングエリア(以下「PA」)については以下のとおり閉鎖します。

常磐自動車道 上下線 ならば PA 夜20時～翌朝5時

※荒天時は、予備日に順延します。

※工事実施判断は、X(旧 Twitter)などでお知らせします。



2. 迂回路

迂回にあたっては、【別紙1】をご参照ください。

迂回により所要時間が長くなりますので、お時間にゆとりをもってお出かけください。

3. 通行止めに伴う乗継調整について

通行止めにより高速道路を一旦流出し、通行止め区間を迂回して、再流入して順方向に乗り継がれるお客さまには、ご利用区間に応じて通行料金を調整する「乗継調整」を実施します。(【別紙2】参照)

◆乗継調整のご利用方法

《ETCのお客さま》

○ETCをご利用のお客さまは、流出指定ICを無線走行していただき、再流入ICも無線走行をお願いします。(ETC車には「乗継証明書」は発行されません)

○乗り継ぎされた走行を一つの走行とみなして、ETC時間帯割引を適用します。

なお、通行料金は請求時の調整となるため、料金所での料金表示器と異なる場合があります。

○全行程で同一のETCカードを挿入して、料金所のETCレーンを通行してください。

《現金等のお客さま》

○現金等でお支払いのお客さまは、流出指定ICで「乗継証明書」をお受け取りのうえ、再流入ICで「通行券」をお取りいただき、最初に料金を支払う料金所で「乗継証明書」と「通行券」をお渡ください。

《ETC・現金等のお客さま共通》

○流出指定ICで流出後、通行止めが解除された場合は、順方向にある通行止め区間内のIC(流出指定ICを含む)から再流入されても料金調整を行います。

○ならばスマートIC・南相馬鹿島スマートICはETC車のみ利用可能です。

4. 工事概要

常磐自動車道 上下線 広野IC～常磐富岡IC、浪江IC～南相馬ICにおいて、舗装補修工事、車線区分柵設置工事等を実施します。お客さまへ極力ご迷惑をおかけしないよう、交通量が少ない平日夜間に通行止めを行い、工事を集中的かつ効率的に実施します。安全・快適に高速道路をご利用いただくために必要な工事ですので、ご理解とご協力をお願いします。



舗装補修工事写真



車線区分柵設置工事写真

5. 交通情報の入手方法について

(1) 配布・掲示物によるご案内

- ・予告看板やポスター・リーフレットを、周辺の料金所・休憩施設に掲示します。
- ・横断幕を高速道路上の跨道橋に掲示します

(2) お出かけ前に入手できる道路交通情報

- ・NEXCO東日本お客さまセンター(24時間オペレーターが対応)
ナビダイヤル: 0570-024-024
または: 03-5308-2424
- ・NEXCO東日本 道路交通情報サイト「ドラとら」
リアルタイム情報 <https://www.drivetraffic.jp/>
工事規制情報 <https://www.drivetraffic.jp/construction-regulation>
- ・日本道路交通情報センター(JARTIC) 道路交通情報
全国共通ダイヤル050-3369-6666(携帯電話短縮ダイヤル#8011)
※全国どこからでも最寄りの情報センターに接続します。
東北地方高速情報 050-3369-6761
福島情報 050-3369-6607
【アドレス】 <https://www.jartic.or.jp/>

・LINE公式アカウント「NEXCO東日本」

NEXCO東日本管内の通行止め状況などをお知らせしています。

【検索】「NEXCO東日本」で検索 【ID】@e-nexco

【友だち追加2次元コード】



(3) 高速道路をご利用中に入手できる道路交通情報

・道路情報板

・ハイウェイラジオ(AM1620kHz)

ハイウェイラジオを放送している区間は、高速道路上の標識によりご案内しております。

・ハイウェイ情報ターミナル

SA・PAに設置しているモニター画面などにより、道路情報を分かりやすくお知らせします。

・VICS

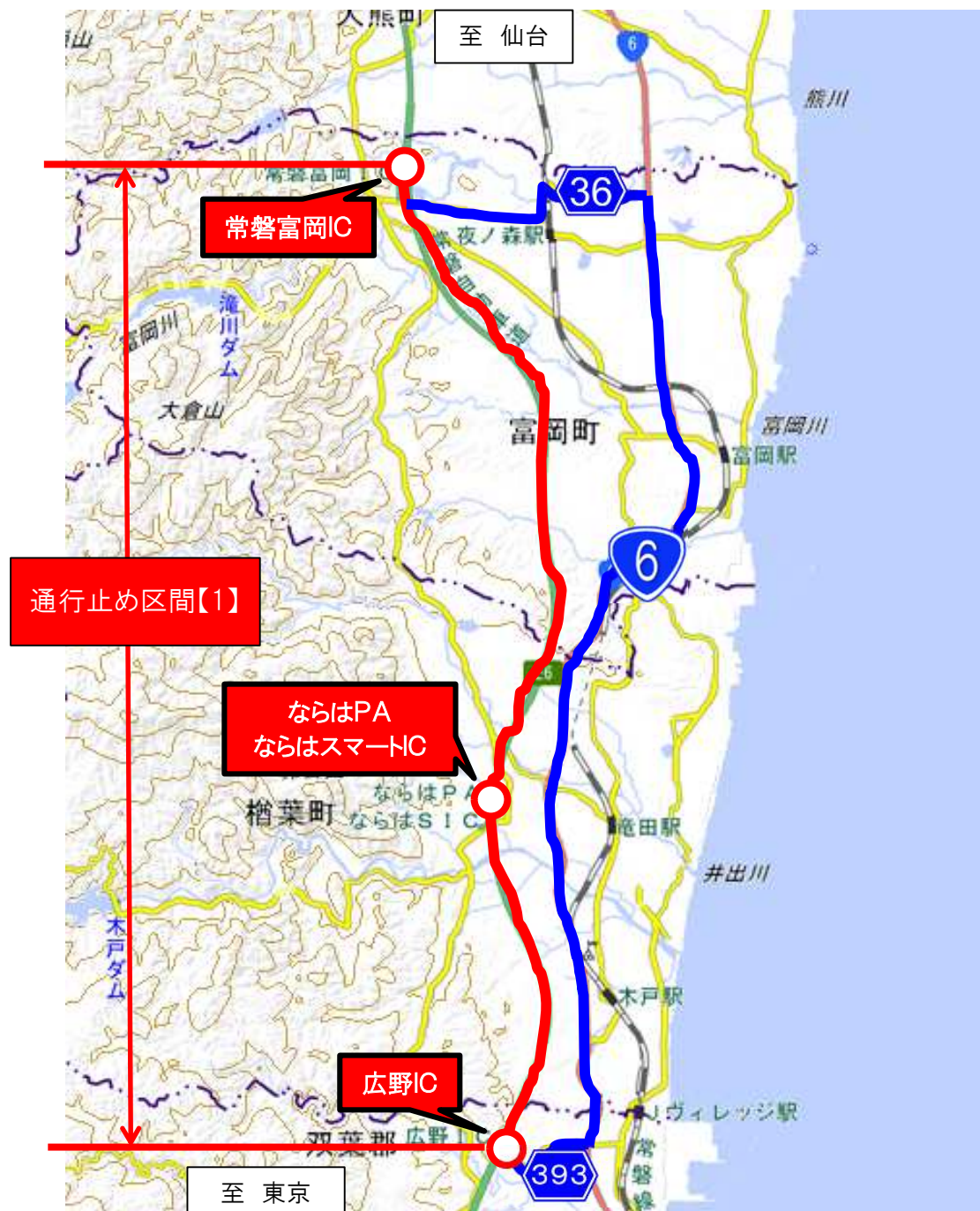
VICS対応のカーナビゲーションなどの搭載機で、道路交通情報が入手できます。

※X(旧 Twitter)の公式アカウントでも情報を配信しています。

「NEXCO東日本(東北)」([@e_nexco_tohoku](https://twitter.com/e_nexco_tohoku))

迂回路のご案内

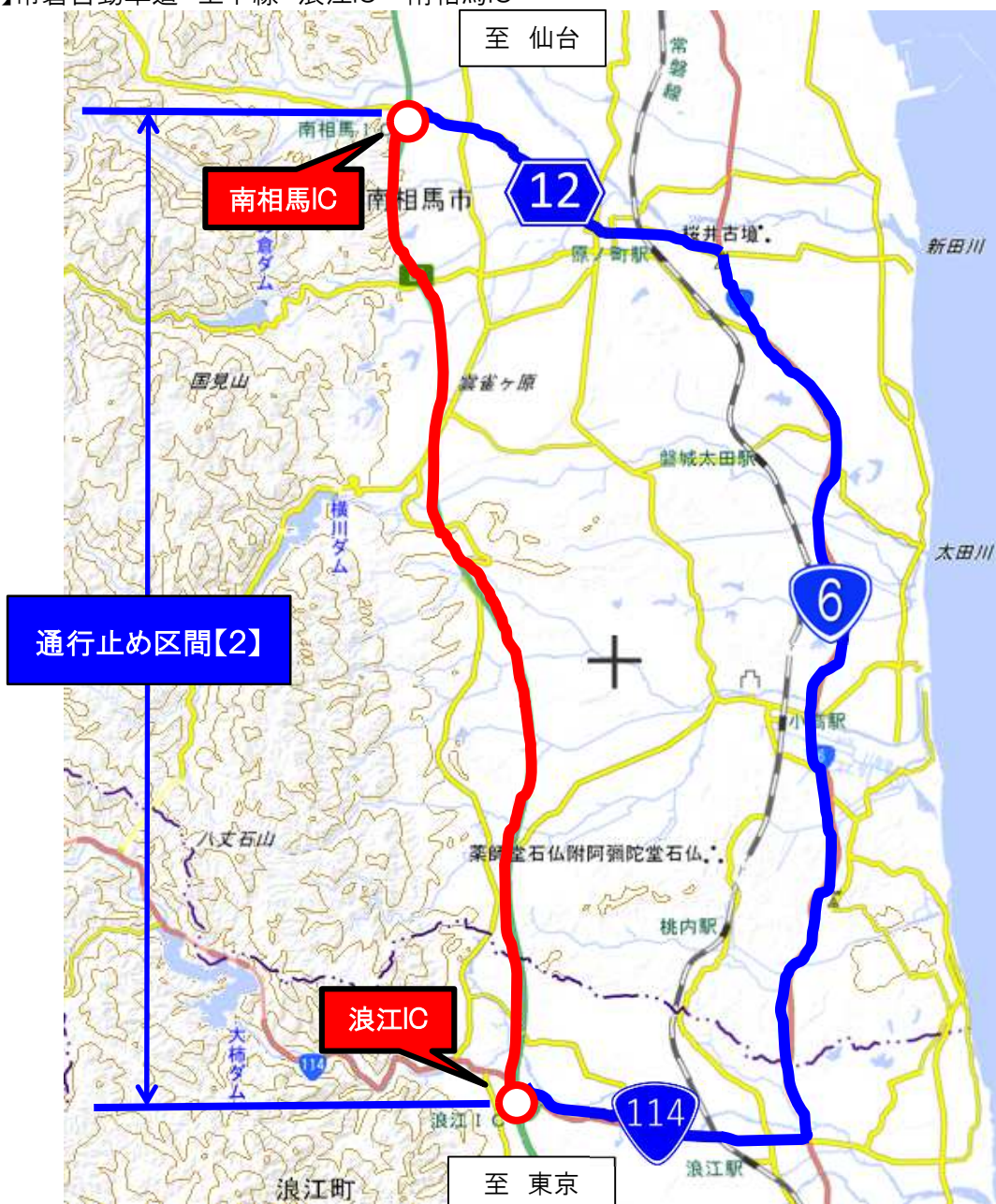
【1】常磐自動車道 上下線 広野IC～常磐富岡IC



地理院地図(国土地理院) (<https://maps.gsi.go.jp/>)をもとに、東日本高速道路株が加工

	経路	距離	時間
通常	広野IC⇔常磐富岡IC	約16.4km	約15分
一般道迂回経路	広野IC⇔ <u>県道393号</u> ⇔ <u>国道6号</u> ⇔ <u>県道36号</u> ⇔常磐富岡IC	約21.0km	約29分

【2】常磐自動車道 上下線 浪江IC～南相馬IC



地理院地図(国土地理院) (<https://maps.gsi.go.jp/>)をもとに、東日本高速道路株が加工

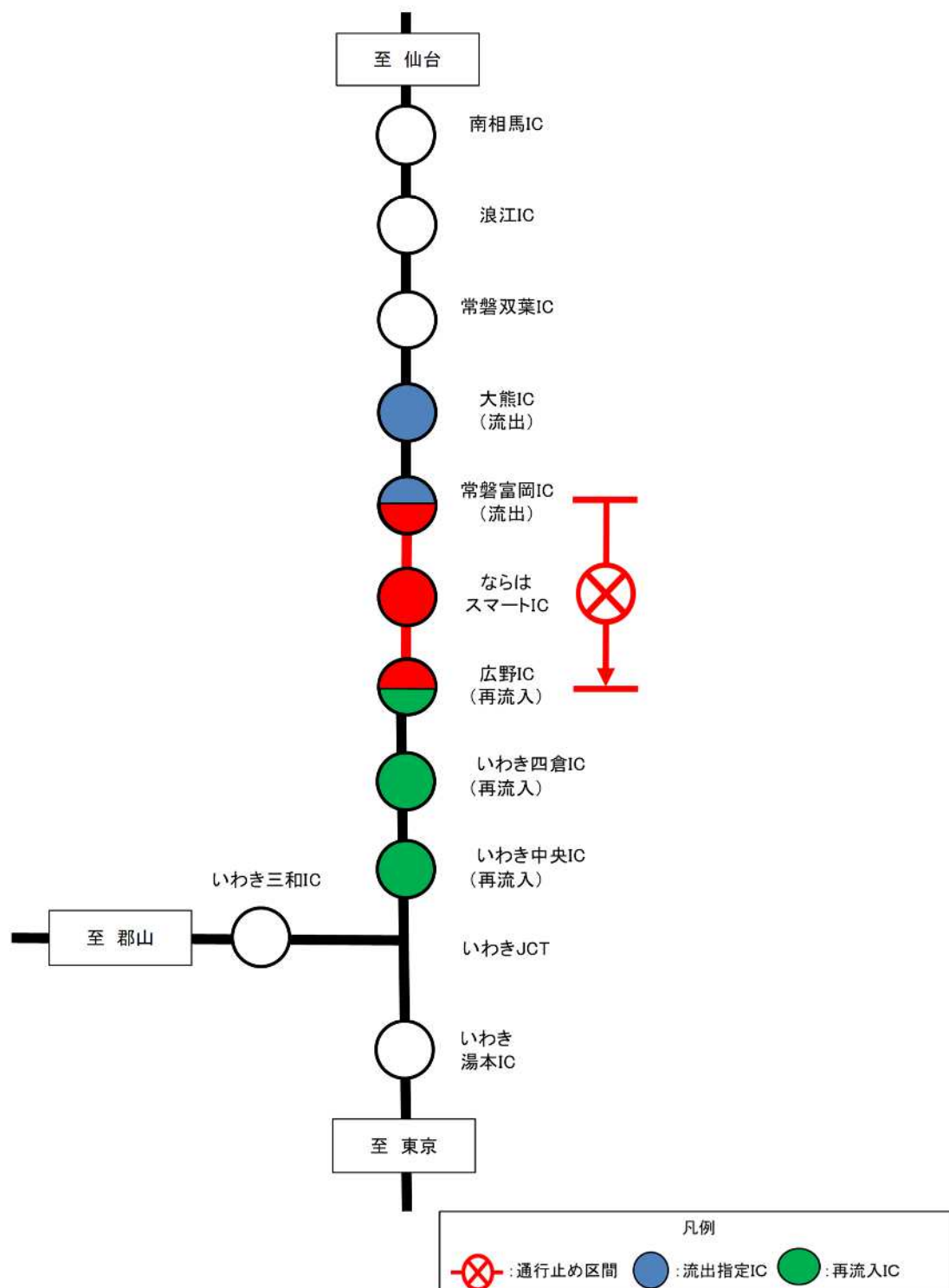
	経路	距離	時間
通常	浪江IC⇔南相馬IC	約18.4km	約16分
一般道 迂回経路	浪江IC⇔国道114号⇔国道6号 ⇔ <u>県道12号</u> ⇔南相馬IC	約28.0km	約35分

乗継調整のご案内

【1】通行止め箇所:常磐自動車道 上下線 広野IC～常磐富岡IC

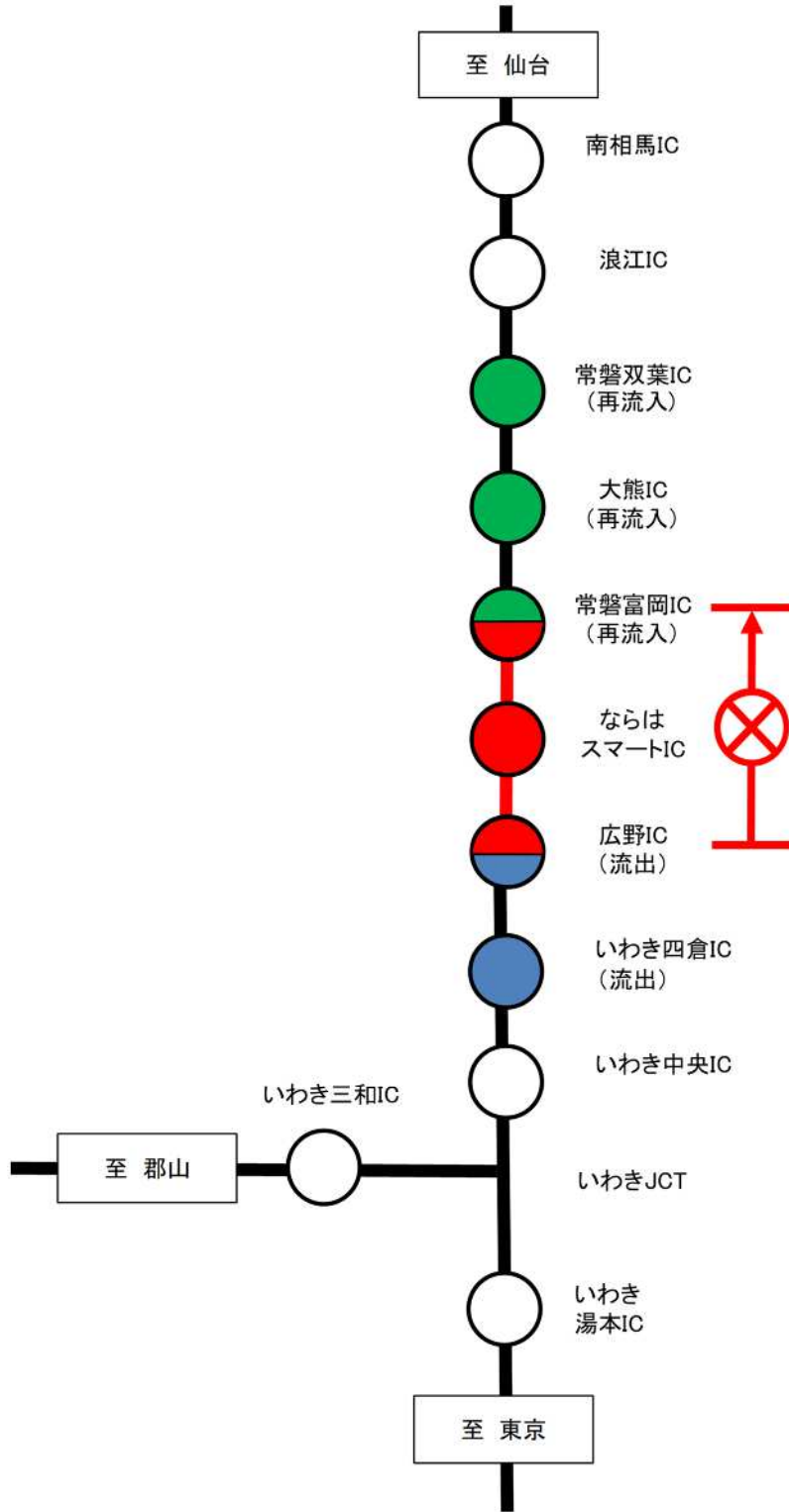
(常磐自動車道 上り線ご利用の場合)

E6 常磐自動車道



(常磐自動車道 下り線ご利用の場合)

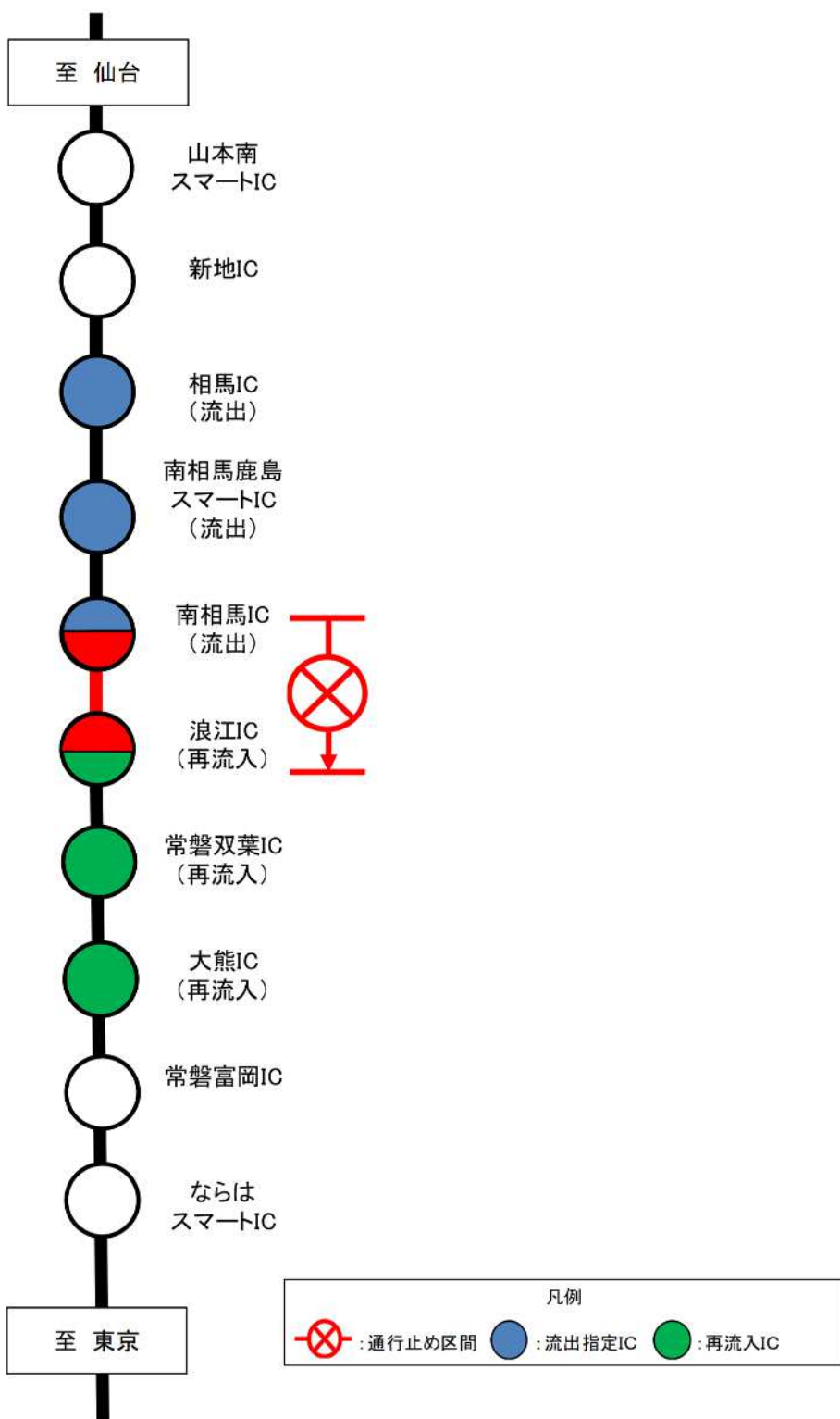
E6 常磐自動車道



【2】通行止め箇所:常磐自動車道 上下線 浪江IC～南相馬IC

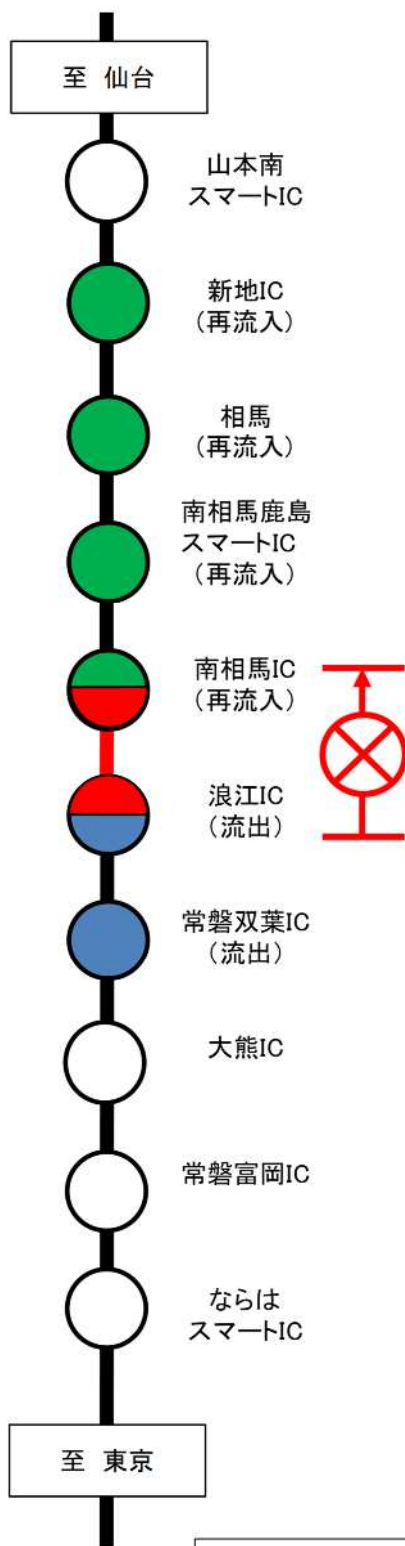
(常磐自動車道 上り線ご利用の場合)

E6 常磐自動車道



(常磐自動車道 下り線ご利用の場合)

E6 常磐自動車道



凡例

- : 通行止め区間
- : 流出指定IC
- : 再流入IC