

令和6年8月30日
東日本高速道路株式会社
東北支社青森管理事務所

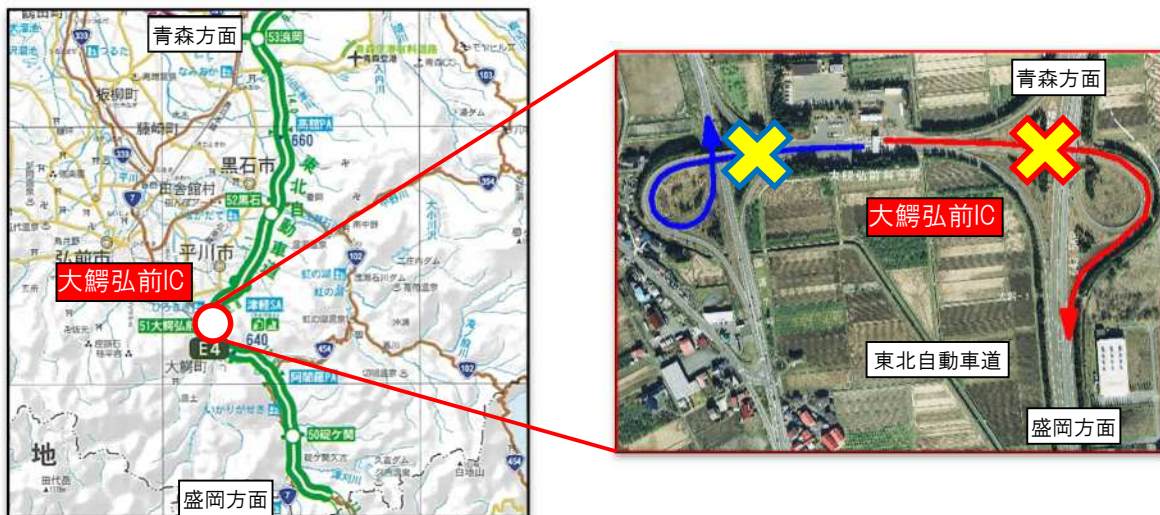
E4 東北自動車道 大鰐弘前IC
上り線入口ランプ、上下線出口ランプ 夜間閉鎖のお知らせ
9月30日(月)～10月4日(金) 各日夜20時から翌朝6時まで
～舗装補修工事を行います～

NEXCO東日本青森管理事務所(青森県青森市)では、**E4** 東北自動車道 大鰐弘前(おおわにひろさき)インターチェンジ(以下「IC」)の上り線入口ランプおよび上下線出口ランプにおいて、舗装補修工事を行うため、夜間閉鎖を実施します。

お客さまには大変ご迷惑をおかけしますが、お出かけの際には時間にゆとりをもっていただきますよう、ご理解とご協力をお願いします。

1. 閉鎖箇所および日時

- (1)閉鎖箇所:【1】東北道 大鰐弘前IC 上り線入口ランプ(盛岡方面へ向かう入口)
- 【2】東北道 大鰐弘前IC 上下線出口ランプ(弘前市街地方面へ向かう出口)



※各路線に付している **E4** 等の表示は、高速道路等の路線番号(ナンバリング)を示しています。

(2)日時

【1】東北道 大鰐弘前IC 上り線入口ランプ（盛岡方面への入口）

実施日：令和6年9月30日(月)～10月3日(木) 各日夜20時～翌朝6時

予備日：令和6年10月7日(月)～10月9日(水) 各日夜20時～翌朝6時




【2】東北道 大鰐弘前IC 上下線出口ランプ（弘前市街地方面へ向かう出口）

実施日：令和6年10月4日(金) 夜20時～翌朝6時

予備日：令和6年10月7日(月)～10月9日(水) 各日夜20時～翌朝6時

日	月	火	水	木	金	土	
9月29日	9月30日	10月1日	10月2日	10月3日	10月4日	10月5日	
	20時	6時 20時	6時 20時	6時 20時	6時 20時	6時	
	①閉鎖		①閉鎖		①閉鎖		②閉鎖
10月6日	10月7日	10月8日	10月9日	10月10日	10月11日	10月12日	
	20時	6時 20時	6時 20時	6時			
	予備日		予備日		予備日		

凡例

	東北自動車道 上り線 大鰐弘前IC 入口ランプ閉鎖(盛岡方面への入口) 実施日
	東北自動車道 上下線 大鰐弘前IC 出口ランプ閉鎖(弘前市街地方面への出口) 実施日
	東北自動車道 上り線 大鰐弘前IC 入口ランプ閉鎖(盛岡方面への入口) 予備日
	東北自動車道 上下線 大鰐弘前IC 出口ランプ閉鎖(弘前市街地方面への出口) 予備日

※荒天時は、予備日に順延します。

※工事実施判断は、X(旧Twitter)などでお知らせします。



2. 迂回路

迂回にあたっては、【別紙】をご参照ください。

迂回により所要時間が長くなりますので、お時間にゆとりをもってお出かけください。

3. 工事概要

東北自動車道 大鰐弘前ICの上り線入口ランプおよび上下線出口ランプにおいて、舗装が損傷しているため、補修工事を実施します。この工事を行う区間は1車線であり、工事実施にあたって通常の車線規制では施工が出来ないことから、ランプを閉鎖して作業を行う必要があります。

そのため、お客さまへ極力ご迷惑をおかけしないよう、交通量が少ない平日の夜間にランプの閉鎖を行い、工事を集中的かつ効率的に実施します。安全・快適に高速道路をご利用いただくために必要な工事ですので、ご理解とご協力をお願いします。



舗装損傷写真



舗装補修完了後イメージ

4. 交通情報の入手方法について

(1) 配布・掲示物によるご案内

- ・予告看板やポスター・リーフレットを、周辺の料金所・休憩施設に掲示します。

(2) お出かけ前に入手できる道路交通情報

- ・NEXCO東日本お客さまセンター(24時間オペレーターが対応)

ナビダイヤル: 0570-024-024

または: 03-5308-2424

- ・NEXCO東日本 道路交通情報サイト「ドラとら」

リアルタイム情報 <https://www.drivetraffic.jp/>

工事規制情報 <https://www.drivetraffic.jp/construction-regulation>

- ・日本道路交通情報センター(JARTIC) 道路交通情報

全国共通ダイヤル 050-3369-6666(携帯電話短縮ダイヤル#8011)

※全国どこからでも最寄りの情報センターに接続します。

青森情報 050-3369-6602

東北地方高速情報 050-3369-6761

【アドレス】 <https://www.jartic.or.jp/>

- ・LINE公式アカウント「NEXCO東日本」

NEXCO東日本管内の通行止め状況などをお知らせしています。

【検索】「NEXCO東日本」で検索 【ID】 @e-nexco

【友だち登録2次元コード】



(3) 高速道路をご利用中に入手できる道路交通情報

・道路情報板

・ハイウェイラジオ(AM1620kHz)

ハイウェイラジオを放送している区間は、高速道路上の標識によりご案内しております。

・ハイウェイ情報ターミナル

SA・PAに設置しているモニター画面などにより、道路情報を分かりやすくお知らせします。

・VICS

VICS対応のカーナビゲーションなどの搭載機で、道路交通情報が入手できます。

※X(旧Twitter)の公式アカウントでも情報を配信しています。

「NEXCO東日本(東北)」(@e_nexco_tohoku)

迂回路のご案内

【1】東北道 大鰐弘前IC 上り線入口ランプ（盛岡方面への入口）

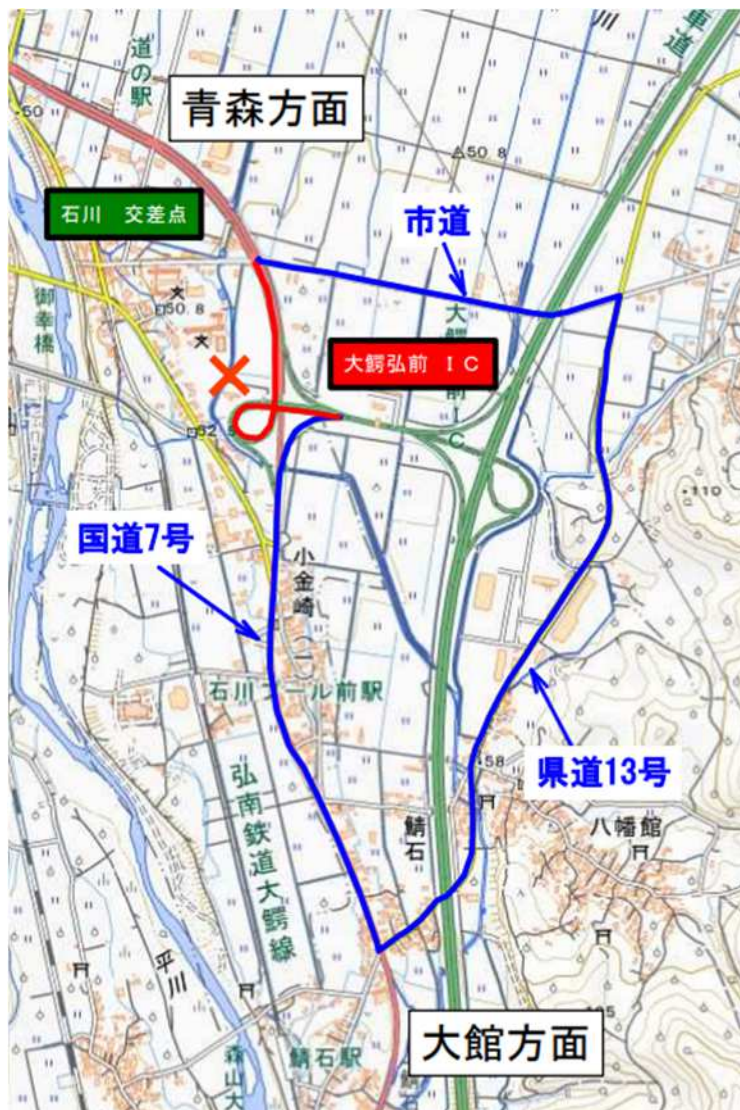


地理院地図(国土地理院) (<https://maps.gsi.go.jp/>)をもとに、東日本高速道路株が加工

	経路	距離	時間
通常	大鰐弘前IC⇒碓ヶ関IC	約13.0km	約11分
一般道迂回経路	大鰐弘前IC⇒ <u>国道7号</u> ⇒碓ヶ関IC	約13.6km	約21分

迂回路のご案内

【2】東北道 大鰐弘前IC 上下線出口ランプ（弘前市街地方面へ向かう出口）



地理院地図(国土地理院) (<https://maps.gsi.go.jp/>)をもとに、東日本高速道路株が加工

	経路	距離	時間
通常	大鰐弘前IC⇒石川交差点	約0.9km	約1分
一般道迂回経路	大鰐弘前IC⇒ <u>国道7号</u> ⇒ <u>県道13号</u> ⇒ <u>市道</u> ⇒石川交差点	約4.0km	約6分