

令和6年9月4日  
 東日本高速道路株式会社  
 東北支社秋田管理事務所

**E7 秋田自動車道 上下線 秋田中央IC～八竜IC**  
**夜間通行止めのお知らせ**  
**9月30日(月)～11月1日(金)**  
**～舗装補修工事等を行います～**

NEXCO東日本 秋田管理事務所(秋田県秋田市)では、**E7** 秋田自動車道(以下「秋田道」) 上下線 秋田中央インターチェンジ(以下「IC」)から八竜ICにおいて、舗装補修工事等を行うため、夜間通行止めを実施します。

お客さまには大変ご迷惑をおかけしますが、お出かけの際には時間にゆとりを持っていただきますよう、ご理解とご協力をお願いします。

1. 規制区間および日時

(1) 規制区間

- ①夜間通行止め:【1】秋田道 上下線 五城目八郎瀧IC～八竜IC
- 【2】秋田道 上下線 五城目八郎瀧IC～琴丘森岳IC
- 【3】秋田道 上下線 秋田北IC～五城目八郎瀧IC
- 【4】秋田道 上下線 秋田北IC～昭和男鹿半島IC
- 【5】秋田道 上下線 秋田中央IC～昭和男鹿半島IC



※各路線に付している **E7** 等の表示は、高速道路等の路線番号(ナンバリング)を示しています。

(2)日時

①夜間通行止め

【1】秋田道 上下線 五城目八郎潟IC～八竜IC

実施日：令和6年9月30日(月)～10月1日(火)

各日夜20時～翌朝6時

【2】秋田道 上下線 五城目八郎潟IC～琴丘森岳IC

実施日：令和6年10月2日(水)～10月11日(金)

各日夜20時～翌朝6時 土日祝日を除く

【3】秋田道 上下線 秋田北IC～五城目八郎潟IC

実施日：令和6年10月21日(月)～10月24日(木)

各日夜20時～翌朝6時

【4】秋田道 上下線 秋田北IC～昭和男鹿半島IC

実施日：令和6年10月25日(金)

各日夜20時～翌朝6時

【5】秋田道 上下線 秋田中央IC～昭和男鹿半島IC

実施日：令和6年10月28日(月)～11月1日(金)

各日夜20時～翌朝6時

【1】～【5】予備日：令和6年11月5日(火)～15日(金)

各日夜20時～翌朝6時 土日祝日を除く

日	月	火	水	木	金	土
9月29日	9月30日	10月1日	10月2日	10月3日	10月4日	10月5日
	6時 20時	6時 20時	6時 20時	6時 20時	6時 20時	6時 20時
		区間【1】	区間【1】	区間【2】	区間【2】	区間【2】
10月6日	10月7日	10月8日	10月9日	10月10日	10月11日	10月12日
	6時 20時	6時 20時	6時 20時	6時 20時	6時 20時	6時 20時
		区間【2】	区間【2】	区間【2】	区間【2】	区間【2】
10月13日	10月14日	10月15日	10月16日	10月17日	10月18日	10月19日
	6時 20時	6時 20時	6時 20時	6時 20時	6時 20時	6時 20時
10月20日	10月21日	10月22日	10月23日	10月24日	10月25日	10月26日
	6時 20時	6時 20時	6時 20時	6時 20時	6時 20時	6時 20時
		区間【3】	区間【3】	区間【3】	区間【3】	区間【4】
10月27日	10月28日	10月29日	10月30日	10月31日	11月1日	11月2日
	6時 20時	6時 20時	6時 20時	6時 20時	6時 20時	6時 20時
		区間【5】	区間【5】	区間【5】	区間【5】	区間【5】
11月3日	11月4日	11月5日	11月6日	11月7日	11月8日	11月9日
	6時 20時	6時 20時	6時 20時	6時 20時	6時 20時	6時 20時
			予備日	予備日	予備日	予備日
11月10日	11月11日	11月12日	11月13日	11月14日	11月15日	11月16日
	6時 20時	6時 20時	6時 20時	6時 20時	6時 20時	6時 20時
		予備日	予備日	予備日	予備日	予備日

【凡例】	
	秋田道 五城目八郎潟IC～八竜IC間 上下線 夜間通行止め 実施日
	秋田道 五城目八郎潟IC～琴丘森岳IC間 上下線 夜間通行止め 実施日
	秋田道 秋田北IC～五城目八郎潟IC間 上下線 夜間通行止め 実施日
	秋田道 秋田北IC～昭和男鹿半島IC間 上下線 夜間通行止め 実施日
	秋田道 秋田中央IC～昭和男鹿半島IC間 上下線 夜間通行止め 実施日
	区間【1】～【5】規制 予備日

※通行止め区間内にあるサービスエリア(以下「SA」)、パーキングエリア(以下「PA」)については以下のとおり閉鎖します。

秋田道 上下線 太平山 PA 夜20時～翌朝6時

秋田道 上下線 八郎湖 SA 夜20時～翌朝6時

※荒天時は、予備日に順延します。

※工事実施判断は、X(旧Twitter)などでお知らせします。



## 2. 迂回路

迂回に当たっては、【別紙1】をご参照ください。

迂回により所要時間が長くなりますので、お時間にゆとりをもってお出かけください。

## 3. 通行止めに伴う乗継調整について

通行止めにより高速道路を一旦流出し、通行止め区間を迂回して、再流入して順方向に乗り継がれるお客さまには、ご利用区間に応じて通行料金を調整する「乗継調整」を実施します。(【別紙2】参照)

### ◆乗継調整のご利用方法

#### 《ETCのお客さま》

○ETCをご利用のお客さまは、流出指定ICを無線走行していただき、再流入ICも無線走行をお願いします。(ETC車には「乗継証明書」は発行されません)

○乗り継ぎされた走行を一つの走行とみなして、ETC時間帯割引を適用します。

なお、通行料金は請求時の調整となるため、料金所での料金表示器と異なる場合があります。

○全行程で同一のETCカードを挿入して、料金所のETCレーンを通行してください。

#### 《現金等のお客さま》

○現金等でお支払いのお客さまは、流出指定ICで「乗継証明書」をお受け取りのうえ、再流入ICで「通行券」をお取りいただき、最初に料金を支払う料金所で「乗継証明書」と「通行券」をお渡しください。

## 《ETC・現金等のお客さま共通》

○流出指定ICで流出後、通行止めが解除された場合は、順方向にある通行止め区間内のIC(流出指定ICを含む)から再流入されても料金調整を行います。

## 4. 工事概要

秋田道 上下線 秋田中央IC～八竜ICにおいて、路面の損傷が発生しているため、舗装補修工事等を実施します。お客様へ極力ご迷惑をおかけしないよう、交通量が少ない平日の夜間に通行止めを行い、工事を集中的かつ効率的に実施します。安全・快適に高速道路をご利用いただくために必要な工事ですので、ご理解とご協力をお願いします。



舗装損傷写真



舗装補修後イメージ

## 5. 交通情報の入手方法について

### (1) 配布・掲示物によるご案内

- ・予告看板やポスター・リーフレットを、周辺の料金所・休憩施設に掲示します。
- ・横断幕を高速道路上の跨道橋に掲示します。

### (2) お出かけ前に入手できる道路交通情報

- ・NEXCO東日本お客さまセンター(24時間オペレーターが対応)

ナビダイヤル: 0570-024-024

または: 03-5308-2424

- ・NEXCO東日本 道路交通情報サイト「ドラとら」

リアルタイム情報 <https://www.drivetraffic.jp/>

工事規制情報 <https://www.drivetraffic.jp/construction-regulation>

- ・日本道路交通情報センター(JARTIC) 道路交通情報

全国共通ダイヤル 050-3369-6666(携帯電話短縮ダイヤル#8011)

※全国どこからでも最寄りの情報センターに接続します。

東北地方高速情報 050-3369-6761

秋田情報 050-3369-6605

【アドレス】 <https://www.jartic.or.jp/>

・LINE公式アカウント「NEXCO東日本」

【友だち登録2次元コード】

NEXCO東日本管内の通行止め状況などをお知らせしています。



【検索】「NEXCO東日本」で検索 【ID】 @e-nexco

### (3) 高速道路をご利用中に入手できる道路交通情報

・道路情報板

・ハイウェイラジオ(AM1620kHz)

ハイウェイラジオを放送している区間は、高速道路上の標識によりご案内しております。

・ハイウェイ情報ターミナル

SA・PAに設置しているモニター画面などにより、道路情報を分かりやすくお知らせします。

・VICS

VICS対応のカーナビゲーションなどの搭載機で、道路交通情報が入手できます。

※X(旧 Twitter)の公式アカウントでも情報を配信しています。

「NEXCO東日本(東北)」([@e\\_nexco\\_tohoku](#))



## 迂回路のご案内

### 【1】秋田道 上下線 五城目八郎潟IC～八竜IC



地理院地図(国土地理院)(<https://maps.gsi.go.jp/>)をもとに、東日本高速道路(株)が加工

経路		距離	時間
通常	五城目八郎潟IC⇔八竜IC	約22.9km	約17分
一般道 迂回経路	五城目八郎潟IC⇔県道15号⇔国道7号 ⇔八竜IC	約23.0km	約25分

【2】秋田道 上下線 五城目八郎潟IC～琴丘森岳IC



地理院地図(国土地理院)(<https://maps.gsi.go.jp/>)をもとに、東日本高速道路(株)が加工

経路		距離	時間
通常	五城目八郎潟IC⇔琴丘森岳IC	約10.8km	約9分
一般道 迂回経路	五城目八郎潟IC⇔県道15号⇔国道7号 ⇔県道37号⇔琴丘森岳IC	約11.0km	約11分

【3】秋田道 上下線 秋田北IC～五城目八郎潟IC

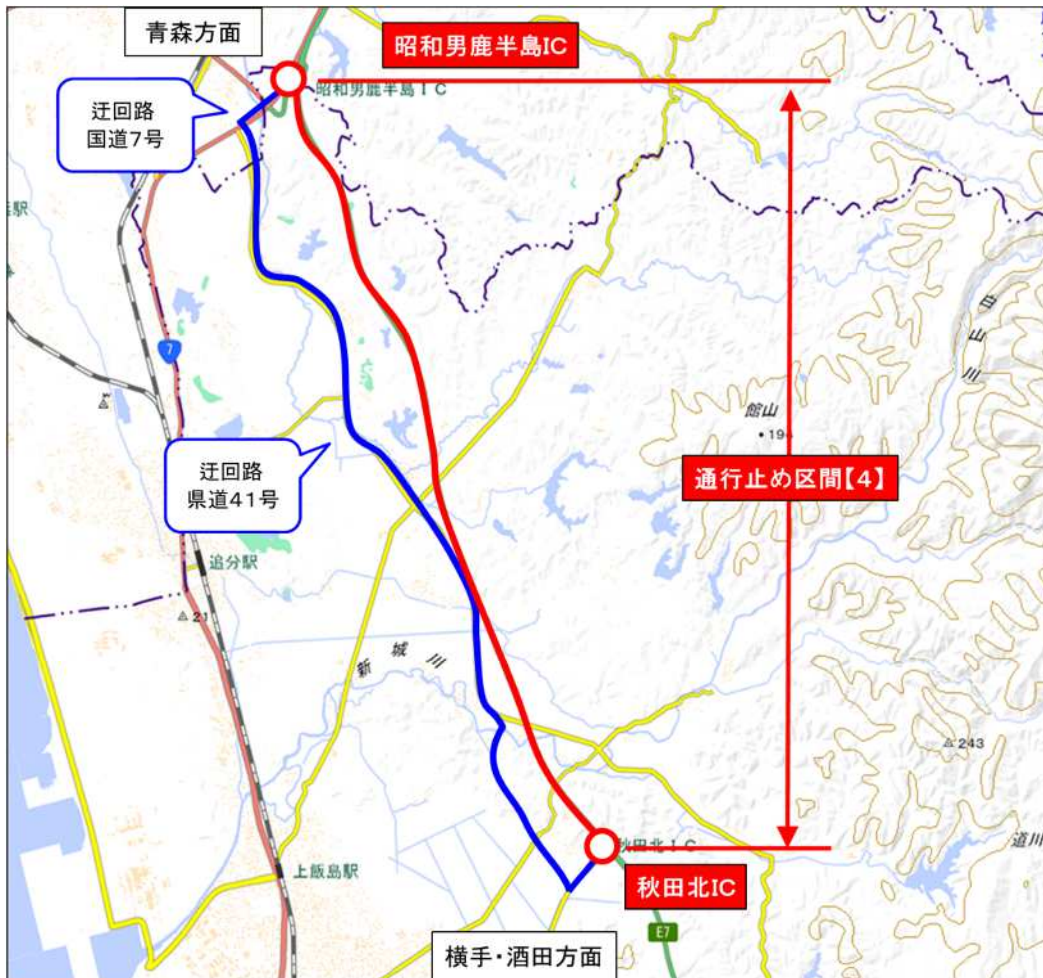


地理院地図(国土地理院)(<https://maps.gsi.go.jp/>)をもとに、東日本高速道路(株)が加工

経路		距離	時間
通常	秋田北IC⇔五城目八郎潟IC	約21.4km	約17分
一般道 迂回経路	秋田北IC⇔県道41号⇔国道7号 ⇔県道15号⇔五城目八郎潟IC	約23.1km	約30分



【4】秋田道 上下線 秋田北IC～昭和男鹿半島IC



地理院地図(国土地理院)(<https://maps.gsi.go.jp/>)をもとに、東日本高速道路(株)が加工

経路		距離	時間
通常	秋田北IC⇔昭和男鹿半島IC	約9.8km	約8分
一般道 迂回経路	秋田北IC⇔県道41号⇔国道7号 ⇔昭和男鹿半島IC	約11.0km	約14分

【5】秋田道 上下線 秋田中央IC～昭和男鹿半島IC



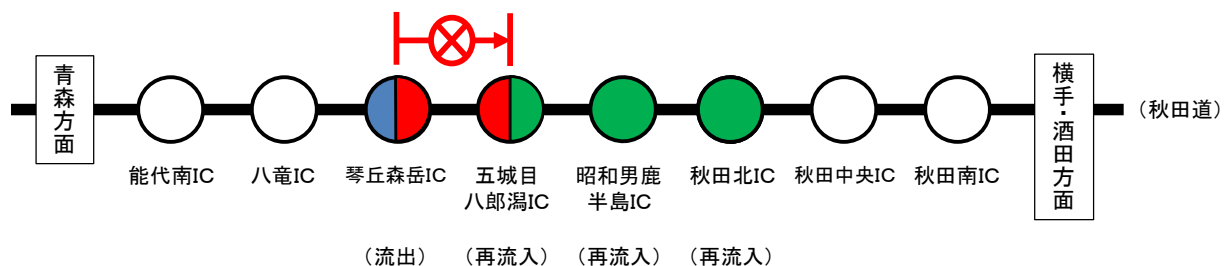
地理院地図(国土地理院)(<https://maps.gsi.go.jp/>)をもとに、東日本高速道路(株)が加工

経路		距離	時間
通常	秋田中央IC⇔昭和男鹿半島IC	約19.9km	約16分
一般道 迂回経路	秋田中央IC⇔県道62号⇔県道41号 ⇔国道7号⇔昭和男鹿半島IC	約21.9km	約29分

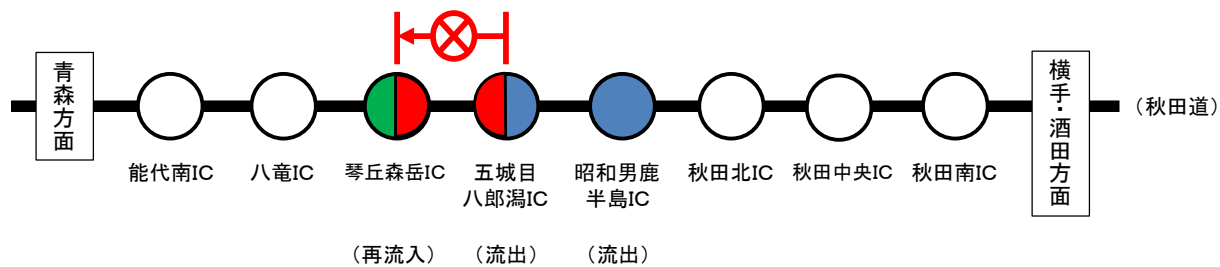
## 乗継調整のご案内

【2】秋田道 上下線 五城目八郎潟IC～琴丘森岳IC間 通行止め時

(秋田道 上り線をご利用の場合)

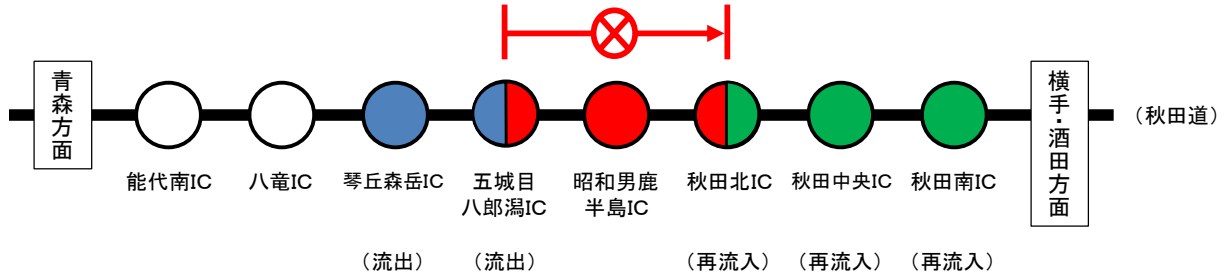


(秋田道 下り線をご利用の場合)

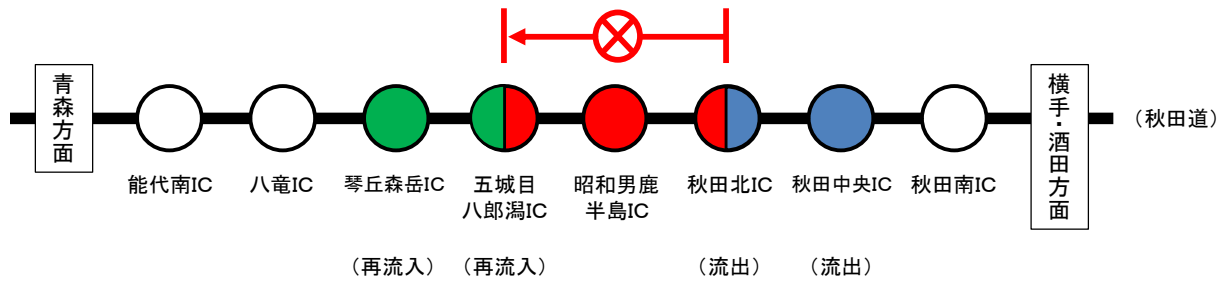


【3】秋田道 上下線 秋田北IC～五城目八郎潟IC間 通行止め時

(秋田道 上り線をご利用の場合)



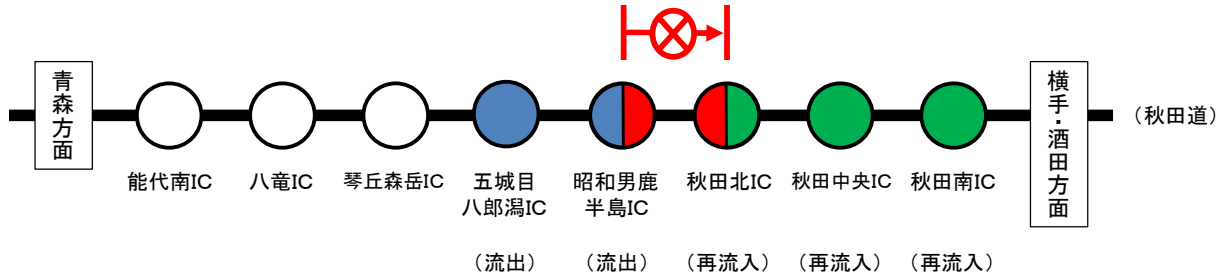
(秋田道 下り線をご利用の場合)



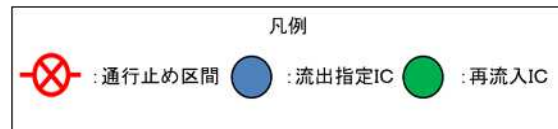
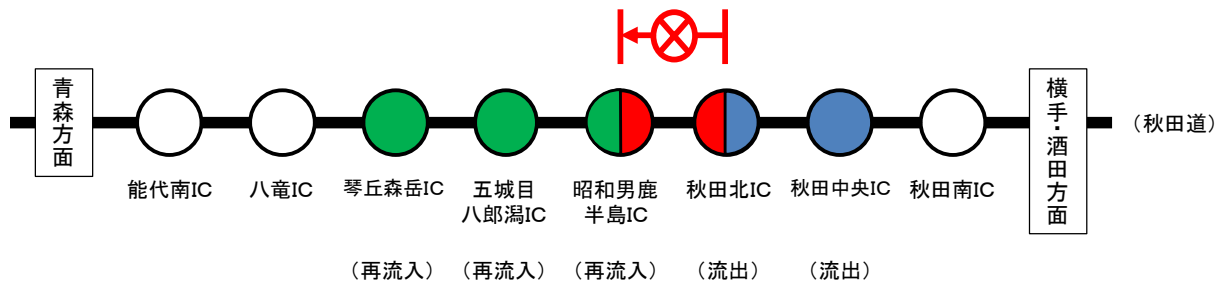


【4】秋田道 上下線 秋田北IC～昭和男鹿半島IC間 通行止め時

(秋田道 上り線をご利用の場合)

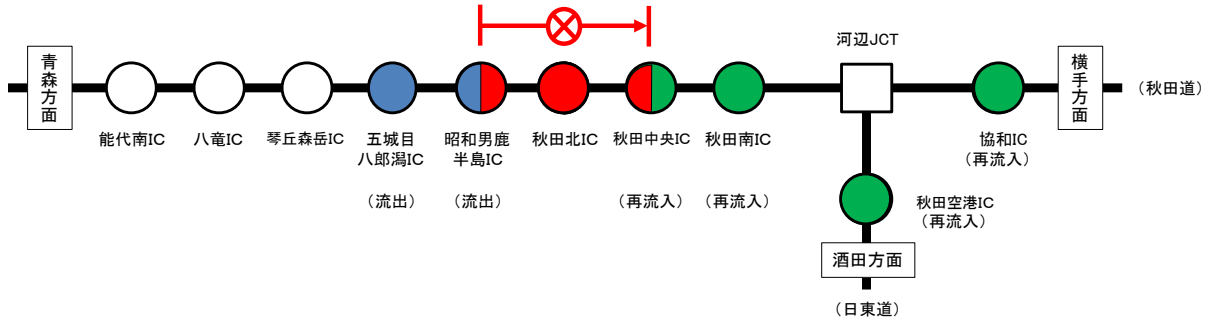


(秋田道 下り線をご利用の場合)



【5】秋田道 上下線 秋田中央IC～昭和男鹿半島IC間 通行止め時

(秋田道 上り線をご利用の場合)



(秋田道 下り線をご利用の場合)

