

令和6年9月20日
東日本高速道路株式会社
東北支社山形管理事務所

E48 山形自動車道 上下線 山形蔵王IC 出入口ランプ 終日閉鎖のお知らせ ～舗装補修工事等を行います～

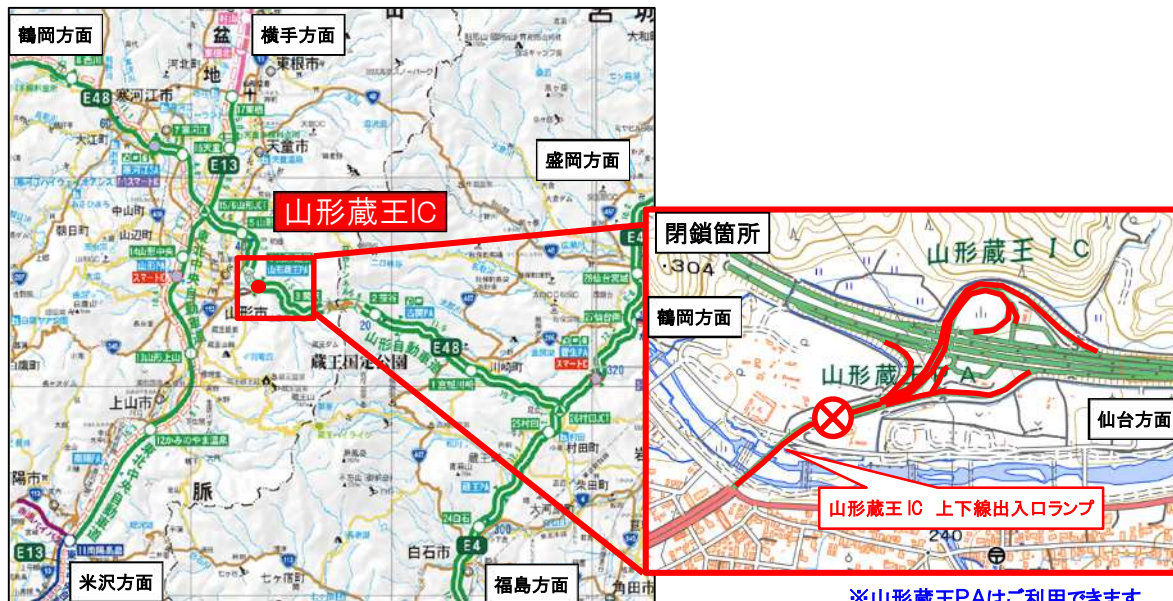
NEXCO東日本山形管理事務所(山形県山形市)では、E48 山形自動車道(以下「山形道」)山形蔵王インターチェンジ(以下「IC」)の上下線出入口ランプにおいて、舗装補修工事および橋りょう床版補修工事のため、終日閉鎖を実施します。

お客さまには大変ご迷惑をおかけしますが、お出かけの際には時間にゆとりをもっていただきますよう、ご理解とご協力をお願いします。

1. 閉鎖箇所および日時

(1)閉鎖箇所:山形道 上下線 山形蔵王IC 出入口ランプ

(位置図)



地理院地図(国土地理院)(<https://maps.gsi.go.jp/>)をもとに、東日本高速道路(株)が加工

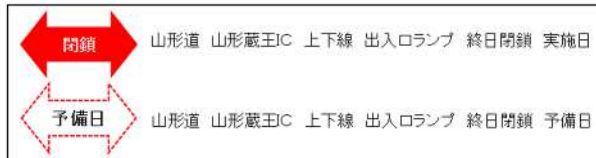
※各路線に付している E48 等の表示は、高速道路等の路線番号(ナンバリング)を示しています。

(2)日時

実施日：令和6年10月21日(月)6:00 ～ 10月23日(水)6:00
令和6年10月28日(月)6:00 ～ 11月 2日(土)6:00
予備日：令和6年10月23日(水)6:00 ～ 10月26日(土)6:00
令和6年11月 5日(火)6:00 ～ 11月 9日(土)6:00

日	月	火	水	木	金	土
10月20日	10月21日	10月22日	10月23日	10月24日	10月25日	10月26日
	6時		6時	6時		6時
	閉鎖		予備日			
10月27日	10月28日	10月29日	10月30日	10月31日	11月1日	11月2日
	6時					6時
	閉鎖					
11月3日	11月4日	11月5日	11月6日	11月7日	11月8日	11月9日
		6時				6時
		予備日				

凡例



※荒天時は、予備日に順延します。
※工事実施判断は、X(旧Twitter)などでお知らせします。



2. 迂回路

迂回にあたっては、【別紙】をご参照ください。
迂回により所要時間が長くなりますので、お時間にゆとりをもってお出かけください。

3. 工事概要

山形道 山形蔵王ICの上下線出入口ランプにおいて、舗装補修工事および橋りょう床版補修工事を実施します。工事実施にあたって通常の車線規制では施工が出来ないことから、ランプを閉鎖して作業を行う必要があります。

そのため、お客さまへ極力ご迷惑をおかけしないよう、工事を集中的かつ効率的に実施します。安全・快適に高速道路をご利用いただくために必要な工事ですので、ご理解とご協力をお願いします。



舗装損傷写真



舗装補修完了後イメージ

4. 交通情報の入手方法について

(1) 配布・掲示物によるご案内

- ・予告看板やポスター・リーフレットを、周辺の休憩施設に掲示します。

(2) お出かけ前に入手できる道路交通情報

- ・NEXCO東日本お客さまセンター(24時間オペレーターが対応)

ナビダイヤル: 0570-024-024

または: 03-5308-2424

- ・NEXCO東日本 道路交通情報サイト「ドラとら」

リアルタイム情報 <https://www.drivetraffic.jp/>

工事規制情報 <https://www.drivetraffic.jp/construction-regulation>

- ・日本道路交通情報センター(JARTIC) 道路交通情報

全国共通ダイヤル 050-3369-6666(携帯電話短縮ダイヤル#8011)

※全国どこからでも最寄りの情報センターに接続します。

山形情報 050-3369-6604

東北地方高速情報 050-3369-6761

【アドレス】 <https://www.jartic.or.jp/>

- ・LINE公式アカウント「NEXCO東日本」

NEXCO東日本管内の通行止め状況などをお知らせしています。

【検索】「NEXCO東日本」で検索 【ID】 @e-nexco

【友だち登録2次元コード】



(3) 高速道路をご利用中に入手できる道路交通情報

- ・道路情報板

- ・ハイウェイラジオ(AM1620kHz)

ハイウェイラジオを放送している区間は、高速道路上の標識によりご案内しております。

- ・ハイウェイ情報ターミナル

SA・PAに設置しているモニター画面などにより、道路情報を分かりやすくお知らせします。

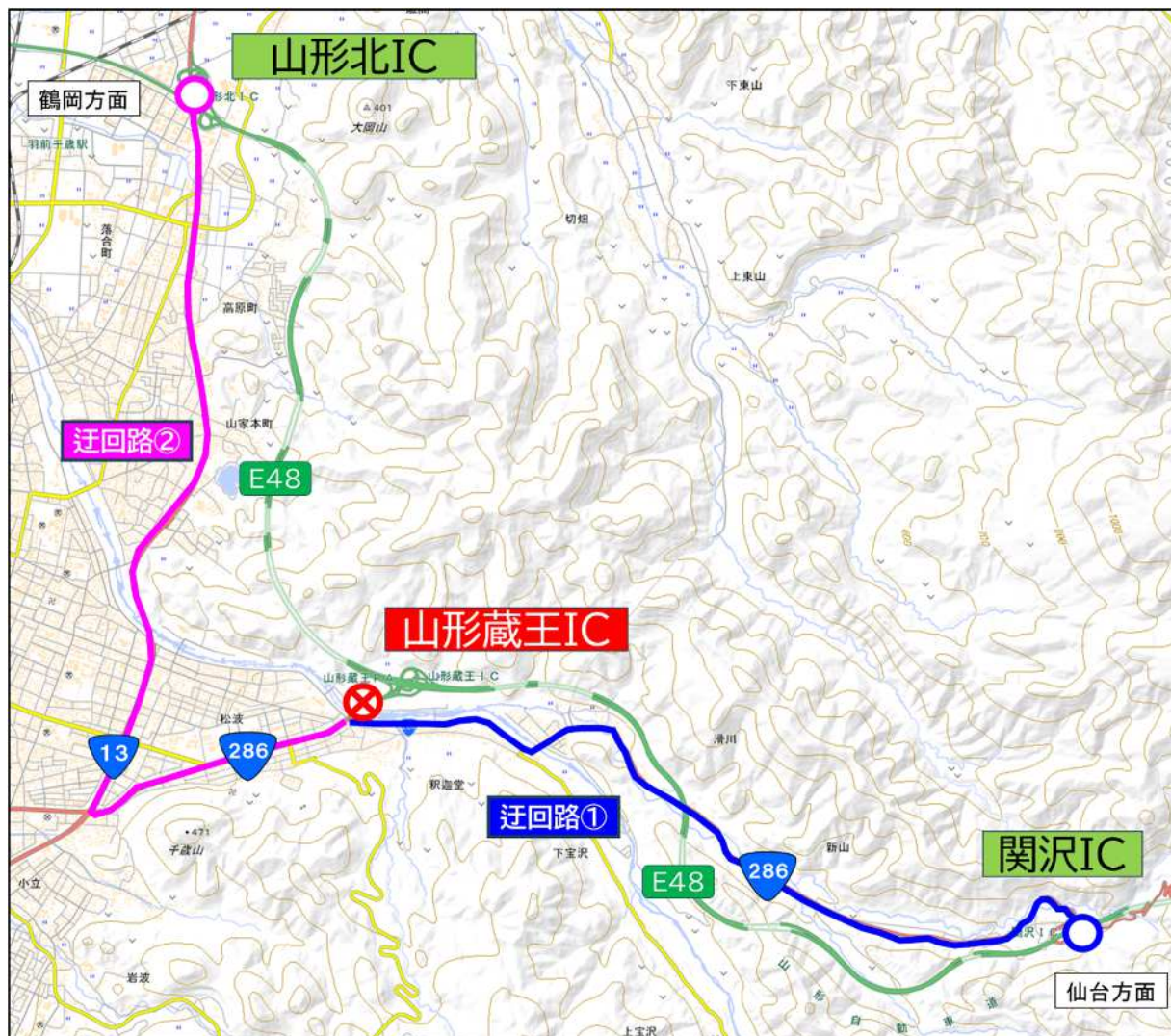
- ・VICS

VICS対応のカーナビゲーションなどの搭載機で、道路交通情報が入手できます。

※X(旧Twitter)の公式アカウントでも情報を配信しています。

「NEXCO東日本(東北)」(@e_nexco_tohoku)

迂回路のご案内



地理院地図(国土地理院) (<https://maps.gsi.go.jp/>)をもちに、東日本高速道路株が加工

迂回路①		経路	距離	時間
通常	山形蔵王IC⇔関沢IC		約7.5km	約5分
一般道迂回経路	山形蔵王IC⇔ <u>国道286号</u> ⇔関沢IC		約8.0km	約10分

迂回路②		経路	距離	時間
通常	山形蔵王IC⇔山形北IC		約6.4km	約5分
一般道迂回経路	山形蔵王IC⇔ <u>国道286号</u> ⇔ <u>国道13号</u> ⇔山形北IC		約9.1km	約12分