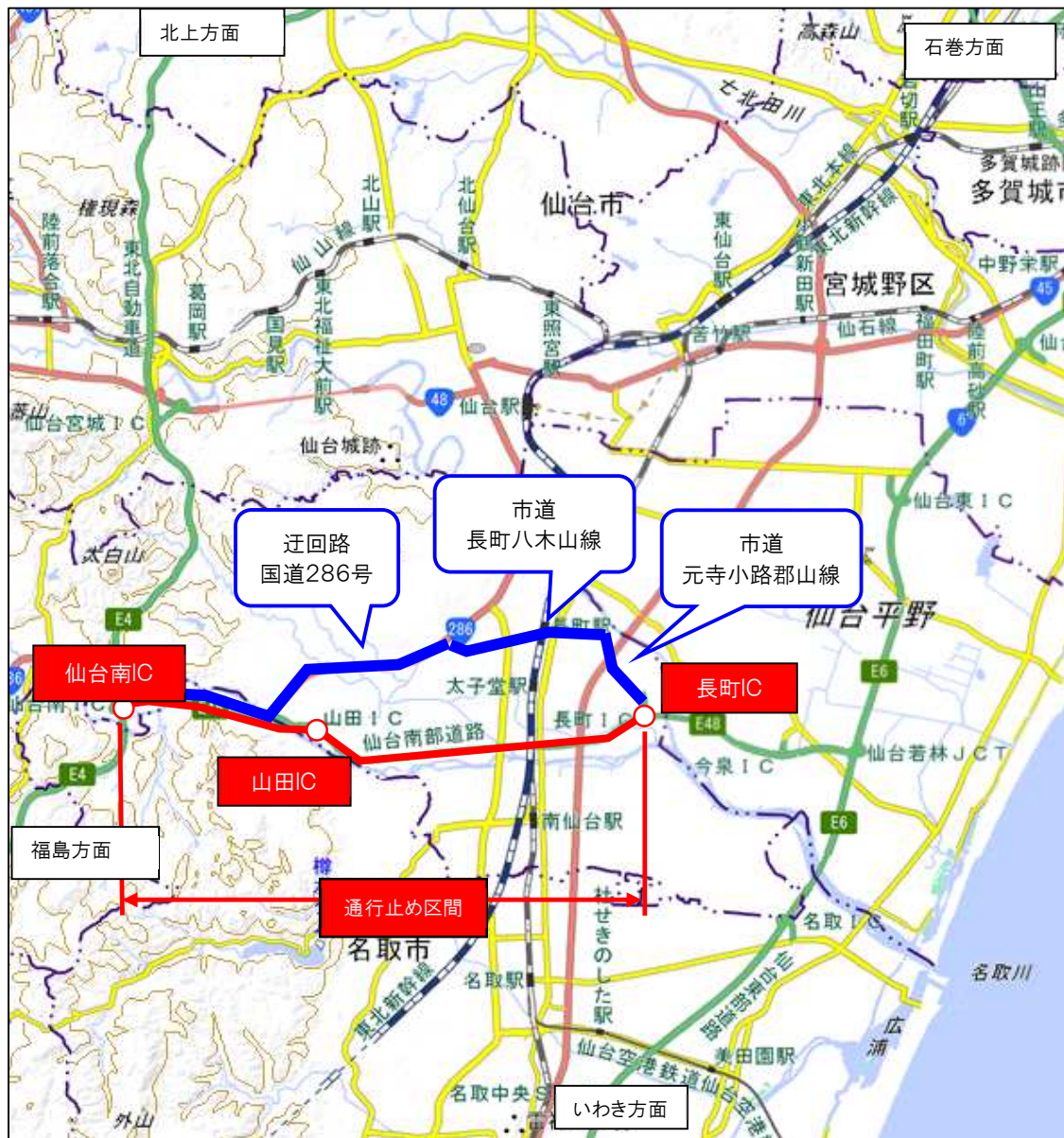


## 迂回路のご案内

### (1) 通行止め箇所

#### 【1】仙台南部道路 上下線 長町IC～仙台南IC

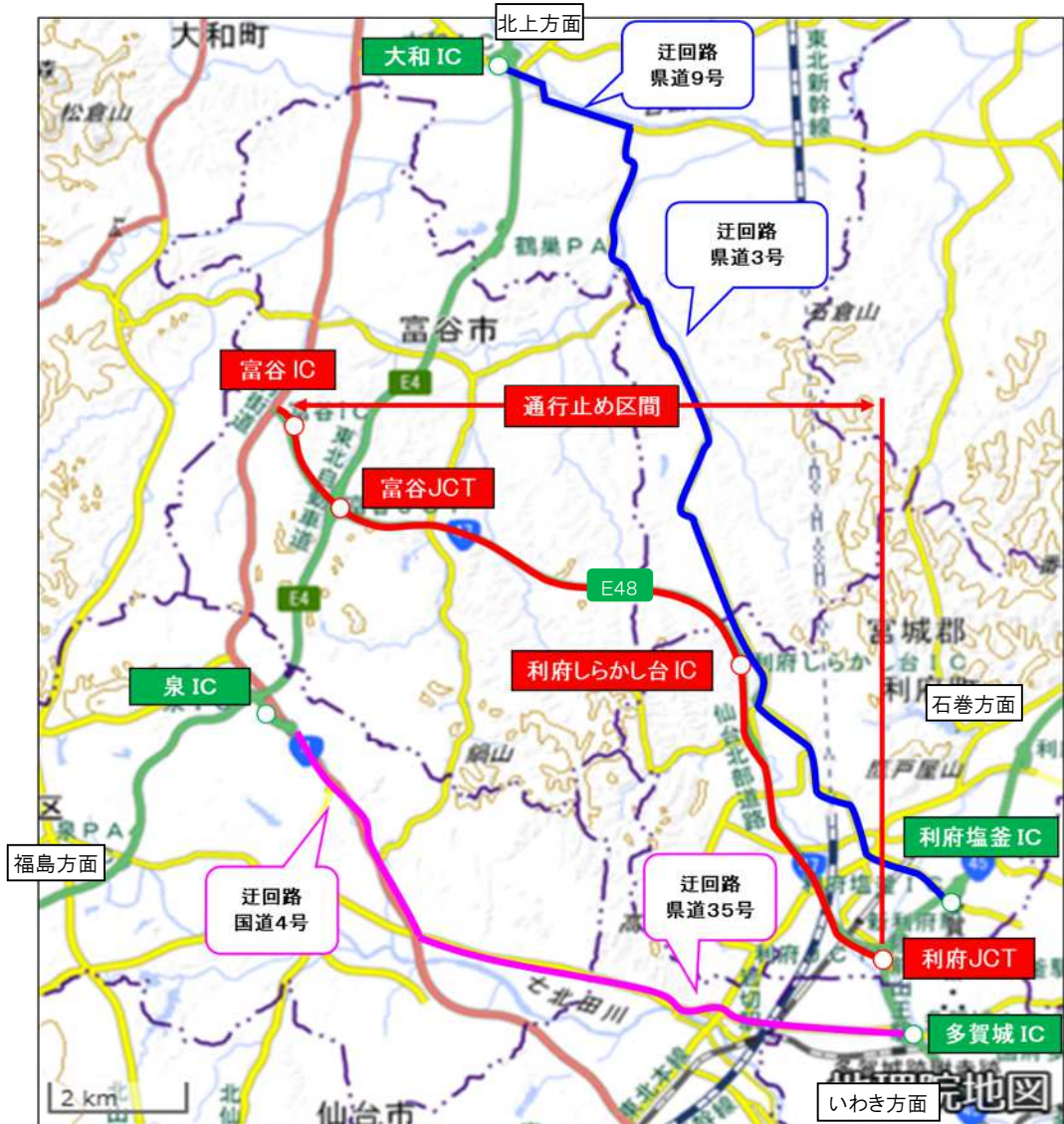


地理院地図(国土地理院) (<https://maps.gsi.go.jp/>)をもとに、東日本高速道路(株)が加工

※各路線に付している **E4** 等の表示は、高速道路等の路線番号(ナンバリング)を示しています。

	経路	距離	時間
通常	長町IC⇔仙台南IC間	約9.2km	約8分
一般道迂回経路	長町IC⇔市道元寺小路郡山線⇔市道長町八木山線⇔国道286号⇔仙台南IC	約9.9km	約16分

【2】仙台北部道路 上下線 利府JCT～富谷IC



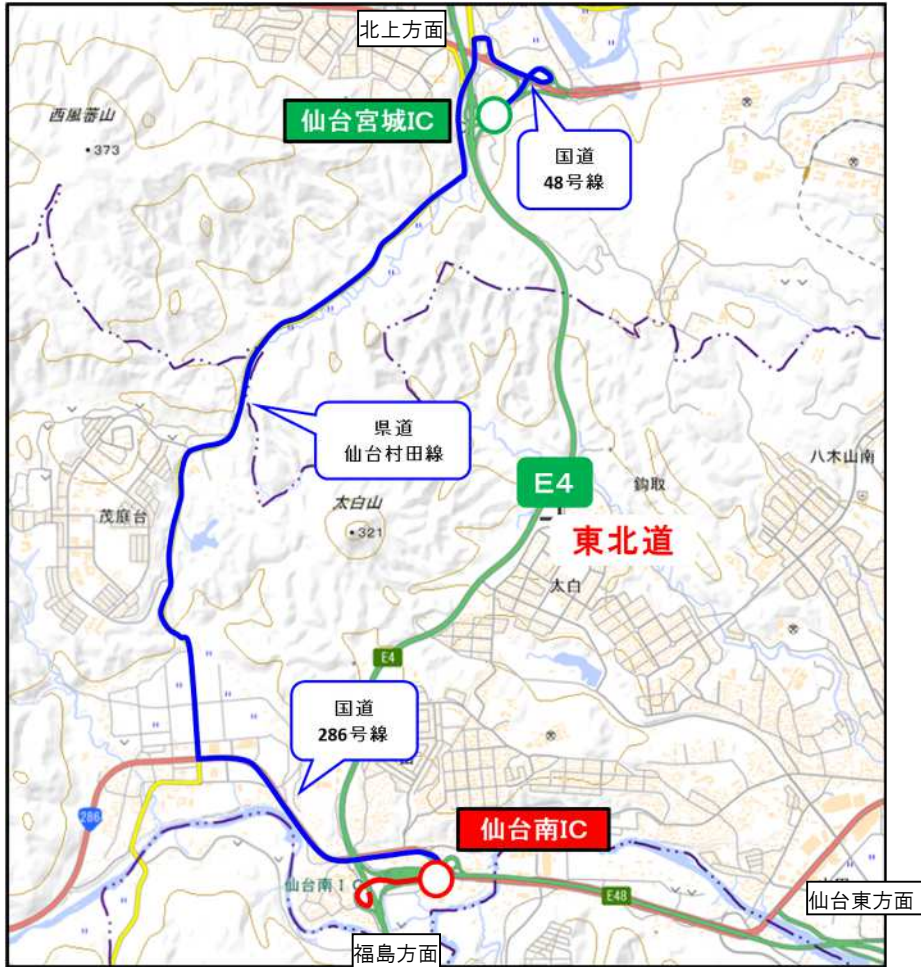
地理院地図(国土地理院) (<https://maps.gsi.go.jp/>)をもとに、東日本高速道路株が加工  
 ※各路線に付している **E4** 等の表示は、高速道路等の路線番号(ナンバリング)を示しています

	経路	距離	時間
通常	利府塩釜IC⇔利府JCT⇔大和IC	約21.0km	約16分
一般道 迂回経路	利府塩釜IC⇔ <u>県道3号</u> ⇔ <u>県道9号</u> ⇔大和IC	約16.3km	約22分
通常	多賀城IC⇔利府JCT⇔泉IC	約16.1km	約12分
一般道 迂回経路	多賀城IC⇔ <u>県道35号</u> ⇔ <u>国道4号</u> ⇔泉IC	約11.2km	約16分



(2) ランプ閉鎖箇所

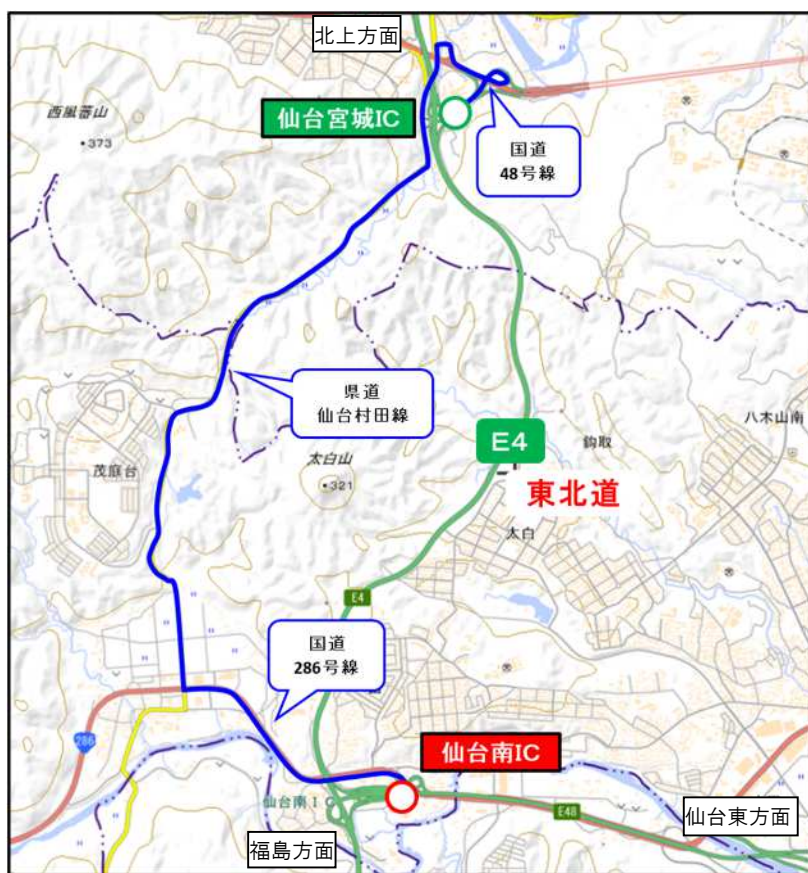
【1】東北自動車道 仙台南IC 下り線 入口ランプ



地理院地図(国土地理院)(<https://maps.gsi.go.jp/>)をもとに、東日本高速道路(株)が加工  
 ※各路線に付している E4 等の表示は、高速道路等の路線番号(ナンバリング)を示しています

	経路	距離	時間
通常	仙台南IC⇒仙台宮城IC	約6.6km	約6分
一般道 迂回経路	仙台南IC⇒ <u>国道286号</u> ⇒ <u>県道仙台村田線</u> ⇒ 国道48号⇒仙台東IC	約8.6km	約13分

【2】東北自動車道 仙台南IC 下り線 出口ランプ



地理院地図(国土地理院)(<https://maps.gsi.go.jp/>)をもとに、東日本高速道路(株)が加工  
 ※各路線に付している **E4** 等の表示は、高速道路等の路線番号(ナンバリング)を示しています

	経路	距離	時間
通常	仙台南IC⇒仙台宮城IC	約6.6km	約6分
一般道 迂回経路	仙台南IC⇒ <a href="#">国道48号</a> ⇒ <a href="#">県道仙台村田線</a> ⇒ <a href="#">国道286号</a> ⇒仙台東IC	約8.6km	約13分