



令和6年9月30日
東日本高速道路株式会社
東北支社鶴岡管理事務所

E7 日本海東北自動車道 上下線 鶴岡西IC～庄内空港IC
庄内空港IC～酒田IC

E48 山形自動車道 上下線 鶴岡IC～鶴岡JCT
夜間通行止めのお知らせ

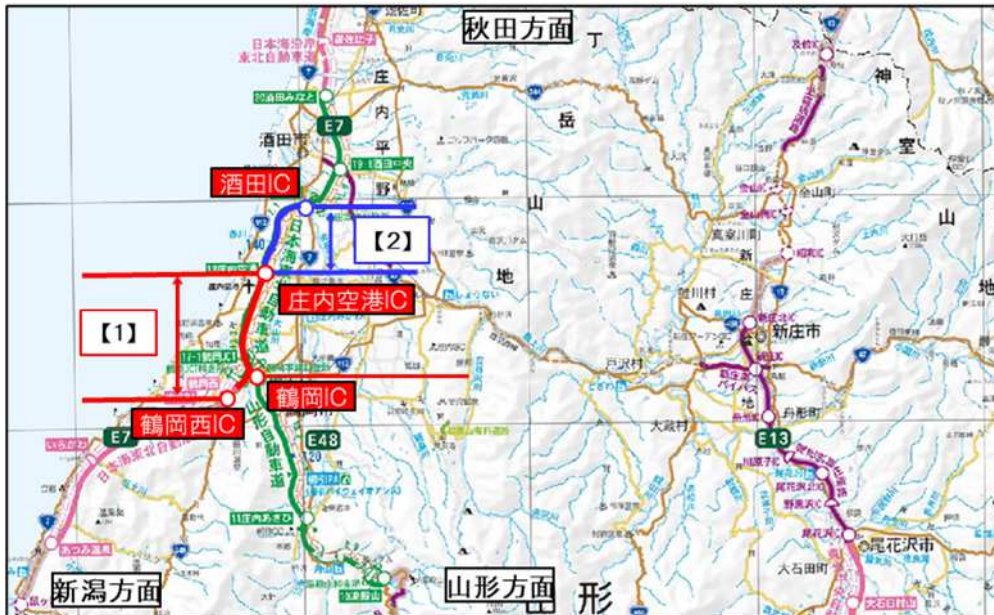
10月30日(水)～11月8日(金)夜20時から翌朝6時まで
～舗装補修工事等を行います～

NEXCO東日本 鶴岡管理事務所(山形県鶴岡市)では、**E7** 日本海東北自動車道(以下「日東道」)上下線 鶴岡西インターチェンジ(以下「IC」)から庄内空港IC、庄内空港ICから酒田ICおよび**E48** 山形自動車道(以下「山形道」)上下線 鶴岡ICから鶴岡ジャンクション(以下「JCT」)にて舗装補修工事等を行うため、夜間通行止めを実施します。

お客さまには大変ご迷惑をおかけしますが、お出かけの際には時間にゆとりを持っていただきますよう、ご理解とご協力をお願いします。

1. 通行止め区間および日時

- (1)通行止め区間: 【1】山形道 上下線 鶴岡IC～鶴岡JCT
日東道 上下線 鶴岡西IC～庄内空港IC
- 【2】日東道 上下線 庄内空港IC～酒田IC



※各路線に付している **E7** 等の表示は、高速道路等の路線番号(ナンバリング)を示しています。

(2)日時

実施日：【1】令和6年10月30日(水)～11月 1日(金) 夜20時～翌朝6時

【2】令和6年11月 5日(火)～11月 8日(金) 夜20時～翌朝6時

予備日： 令和6年11月11日(月)～11月18日(月) 夜20時～翌朝6時 土日を除く

日	月	火	水	木	金	土	
10月27日	10月28日	10月29日	10月30日	10月31日	11月1日	11月2日	
			20時 6時	20時 6時	20時 6時	20時 6時	
			↔ 区間① ↔			↔ 区間① ↔	
11月3日	11月4日	11月5日	11月6日	11月7日	11月8日	11月9日	
		20時 6時	20時 6時	20時 6時	20時 6時	20時 6時	
		↔ 区間② ↔		↔ 区間② ↔		↔ 区間② ↔	
11月10日	11月11日	11月12日	11月13日	11月14日	11月15日	11月16日	
	20時 6時	20時 6時	20時 6時	20時 6時	20時 6時	20時 6時	
	↔ 予備日 ↔		↔ 予備日 ↔		↔ 予備日 ↔		
11月17日	11月18日	11月19日	11月20日	11月21日	11月22日	11月23日	
	20時 6時						
	↔ 予備日 ↔						

【凡例】




日本海東北自動車道 鶴岡西IC～庄内空港IC
山形自動車道 鶴岡IC～鶴岡JCT

夜間通行止め 実施日



日本海東北自動車道 庄内空港IC～酒田IC

夜間通行止め 実施日



区間①・② 夜間通行止め 予備日

※荒天時は、予備日に順延します。

※工事実施判断は、X(旧Twitter)などでお知らせします。



2. 迂回路

迂回にあたっては、【別紙1・2】をご参照ください。

迂回により所要時間が長くなりますので、お時間にゆとりをもってお出かけください。

3. 工事概要

日東道 上下線 鶴岡西IC⇔酒田ICおよび山形道 上下線 鶴岡IC⇔鶴岡JCT間において、路面の損傷が発生しているため、舗装補修工事を実施します。お客さまへ極力ご迷惑をおかけしないよう、交通量が少ない平日の夜間に通行止めを行い、工事を集中的かつ効率的に実施します。安全・快適に高速道路をご利用いただくために必要な工事ですので、ご理解とご協力をお願いします。



舗装損傷写真



舗装補修後イメージ

4. 交通情報の入手方法について

(1) 配布・掲示物によるご案内

・予告看板やポスター・リーフレットを、周辺の料金所・休憩施設に掲示します。

(2) お出かけ前に入手できる道路交通情報

・NEXCO東日本お客さまセンター(24時間オペレーターが対応)

ナビダイヤル: 0570-024-024

または: 03-5308-2424

・NEXCO東日本 道路交通情報サイト「ドラとら」

リアルタイム情報 <https://www.drivetraffic.jp/>

工事規制情報 <https://www.drivetraffic.jp/construction-regulation>

・日本道路交通情報センター(JARTIC) 道路交通情報

全国共通ダイヤル 050-3369-6666(携帯電話短縮ダイヤル#8011)

※全国どこからでも最寄りの情報センターに接続します。

東北地方高速情報 050-3369-6761

山形情報 050-3369-6606

【アドレス】 <https://www.jartic.or.jp/>

・LINE公式アカウント「NEXCO東日本」

NEXCO東日本管内の通行止め状況などをお知らせしています。

【検索】「NEXCO東日本」で検索 【ID】 @e-nexco

【友だち登録2次元コード】



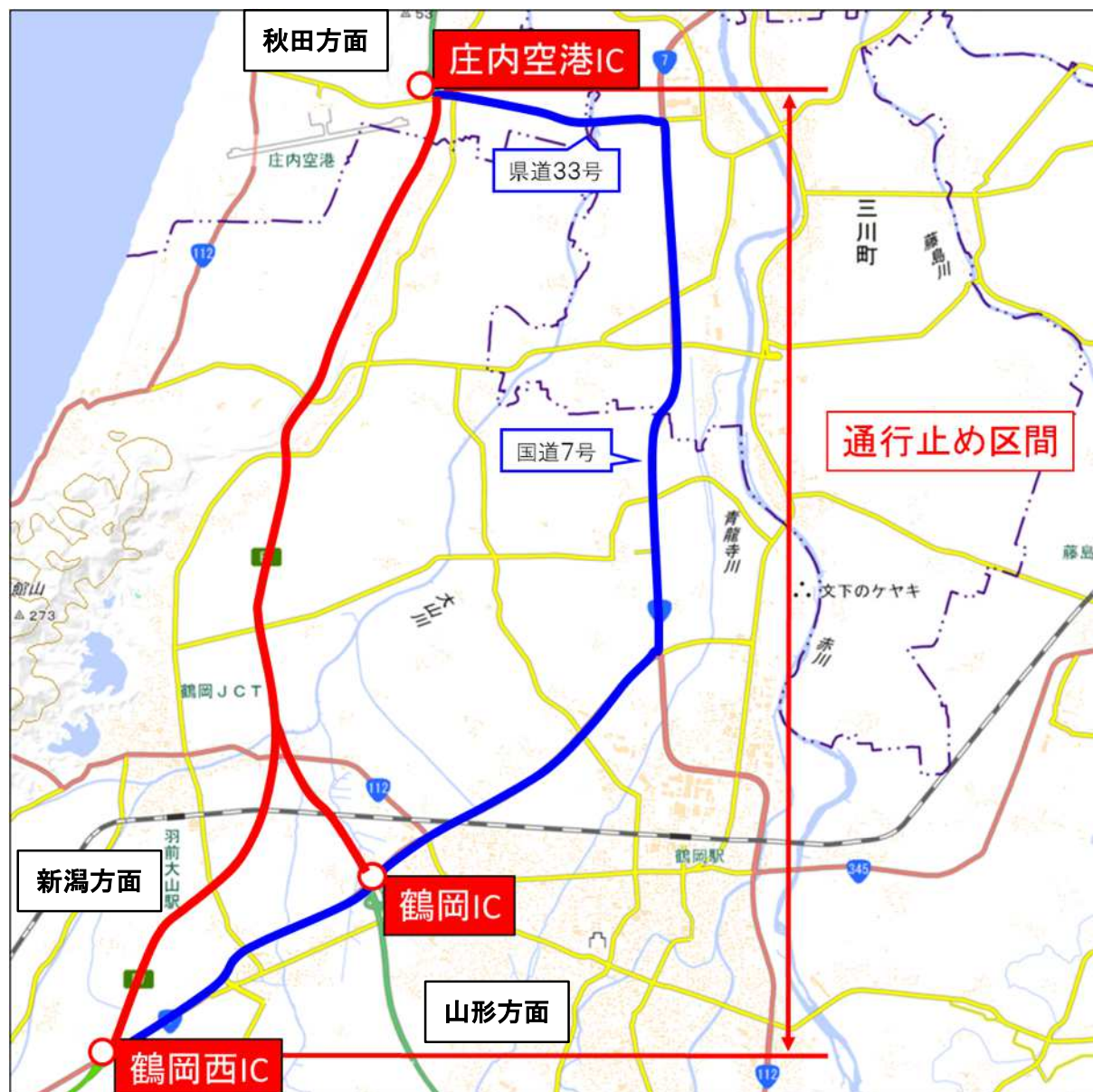
(3) 高速道路をご利用中に入手できる道路交通情報

- ・道路情報板
- ・ハイウェイラジオ(AM1620kHz)
ハイウェイラジオを放送している区間は、高速道路上の標識によりご案内しております。
- ・ハイウェイ情報ターミナル
SA・PAに設置しているモニター画面などにより、道路情報を分かりやすくお知らせします。
- ・VICS
VICS対応のカーナビゲーションなどの搭載機で、道路交通情報が入手できます。

※X(旧Twitter)の公式アカウントでも情報を配信しています。

「NEXCO東日本(東北)」(@e_nexco_tohoku)

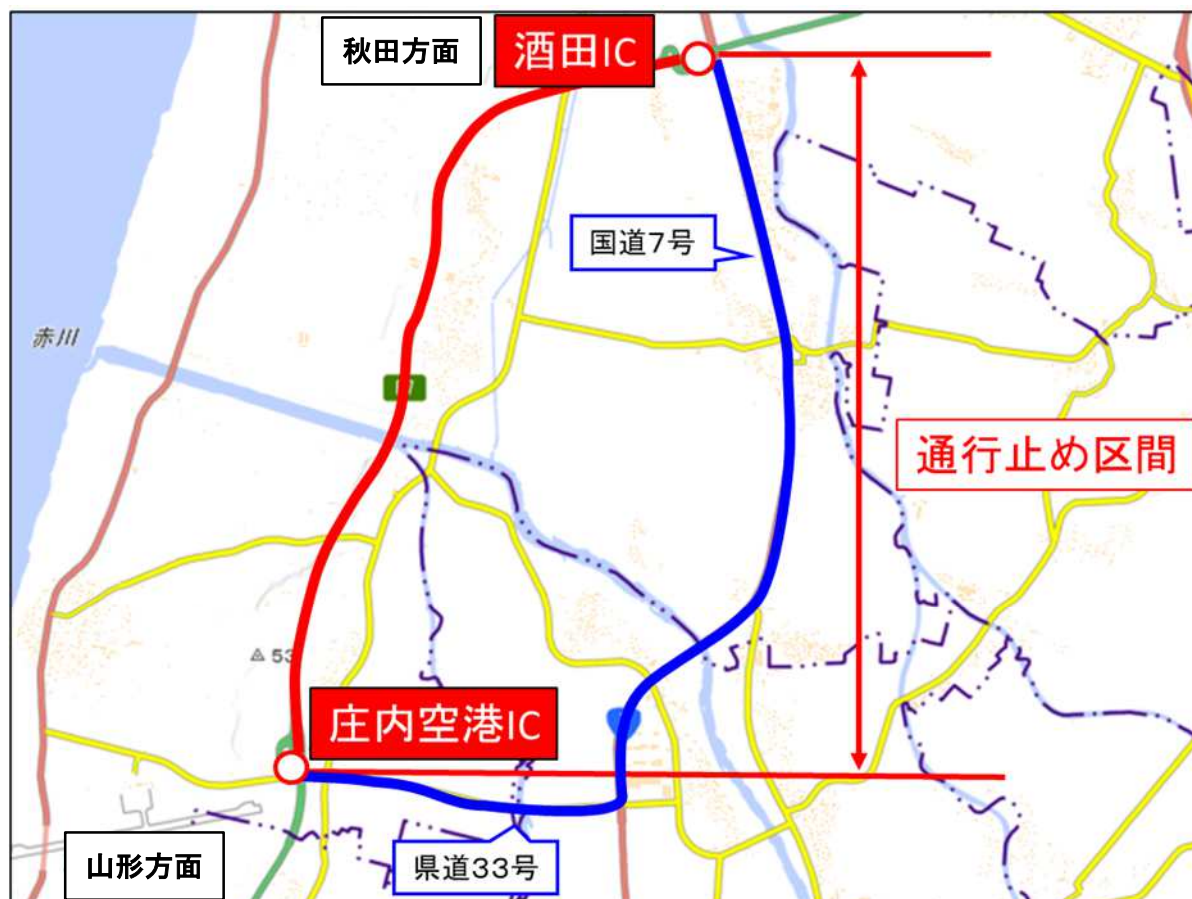
迂回路のご案内



地理院地図(国土地理院)(<https://maps.gsi.go.jp/>)をもとに東日本高速道路(株)が加工

	経路	距離	時間
① 鶴岡IC～庄内空港IC			
通常	鶴岡 IC⇔庄内空港IC	約10.3km	約10分
一般道迂回経路	鶴岡IC⇔ <u>国道7号</u> ⇔ <u>県道33号</u> ⇔庄内空港IC	約13.1km	約16分
② 鶴岡西IC～庄内空港IC			
通常	鶴岡西 IC⇔庄内空港IC	約12.3km	約11分
一般道迂回経路	鶴岡西IC⇔ <u>国道7号</u> ⇔ <u>県道33号</u> ⇔庄内空港IC	約16.9km	約21分

迂回路のご案内



地理院地図(国土地理院)(<https://maps.gsi.go.jp/>)をもとに東日本高速道路(株)が加工

	経路	距離	時間
通常	庄内空港IC⇄酒田IC	約7.1km	約7分
一般道 迂回経路	庄内空港IC⇄ <u>県道33号</u> ⇄ <u>国道7号</u> ⇄酒田IC	約9.5km	約12分