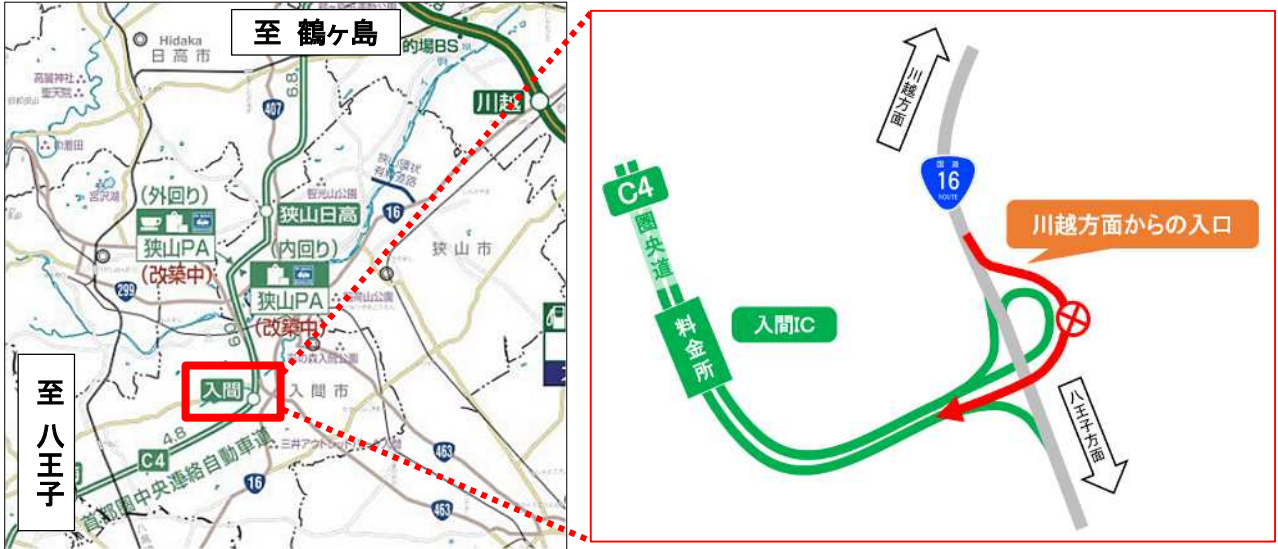


資料1

1. 閉鎖箇所及び日時

(1)閉鎖箇所: 圏央道 入間IC 国道16号 川越方面からの入口ランプ



(2)日時

実施日: 令和6年11月5日(火)～7日(木) 各日夜20時～翌朝5時

予備日: 令和6年11月18日(月)～27日(水) 各日夜20時～翌朝5時

※金・土・日曜日、祝日を除く

日	月	火	水	木	金	土
11月3日	11月4日	11月5日	11月6日	11月7日	11月8日	11月9日
		20時 ①閉鎖	5時 ①閉鎖	20時 ①閉鎖	5時	
11月10日	11月11日	11月12日	11月13日	11月14日	11月15日	11月16日
11月17日	11月18日	11月19日	11月20日	11月21日	11月22日	11月23日
	20時 予備日	5時 予備日	20時 予備日	5時 予備日	20時 予備日	5時
11月24日	11月25日	11月26日	11月27日	11月28日	11月29日	11月30日
	20時 予備日	5時 予備日	20時 予備日	5時		
12月1日	12月2日	12月3日	12月4日	12月5日	12月6日	12月7日

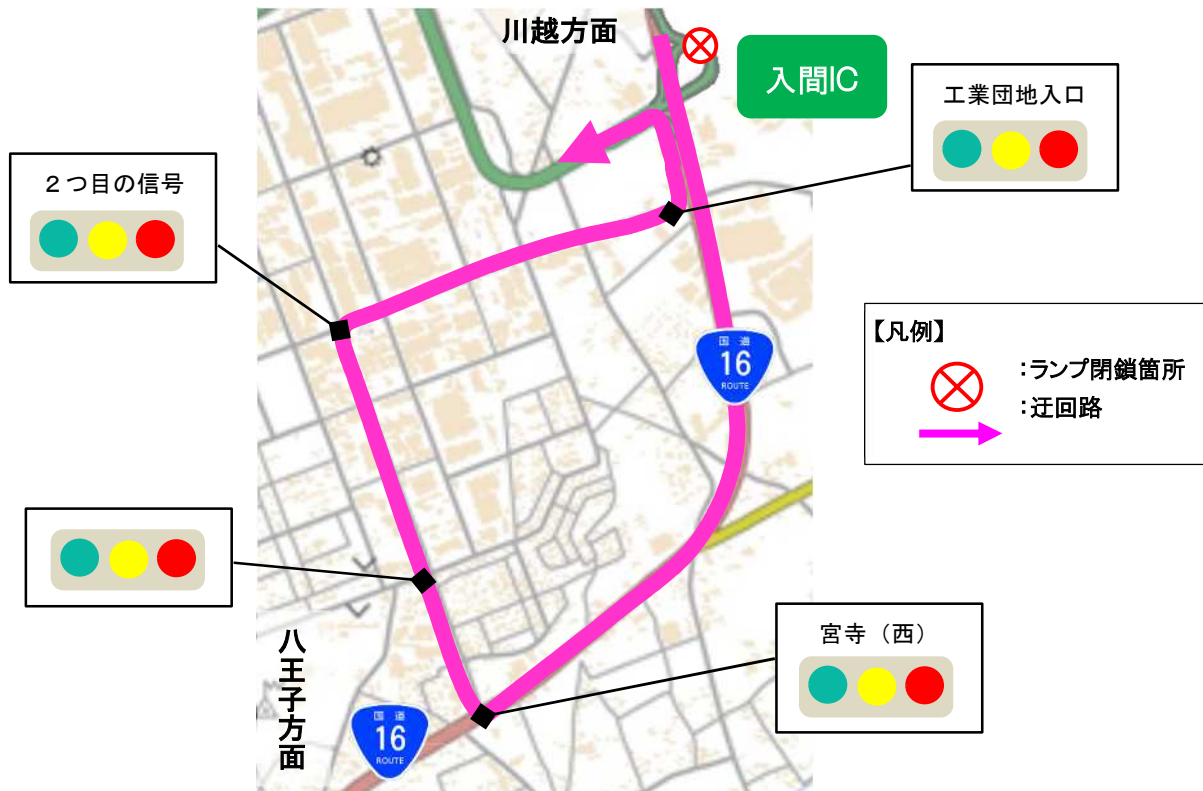
資料1

2. 迂回路

迂回にあたっては、下図をご参照ください。

桃色矢印のとおり、国道16号を八王子方面へ直進⇒「宮寺(西)」交差点を右折⇒入間市道を直進⇒2つ目の信号を右折⇒「工業団地入口」交差点を左折⇒国道16号 八王子方面からの入口から入間ICへ流入

下図のとおり迂回した場合、所要時間は約10分程度かかる見込みです
迂回により所要時間が長くなりますので、お時間にゆとりをもってお出かけください。

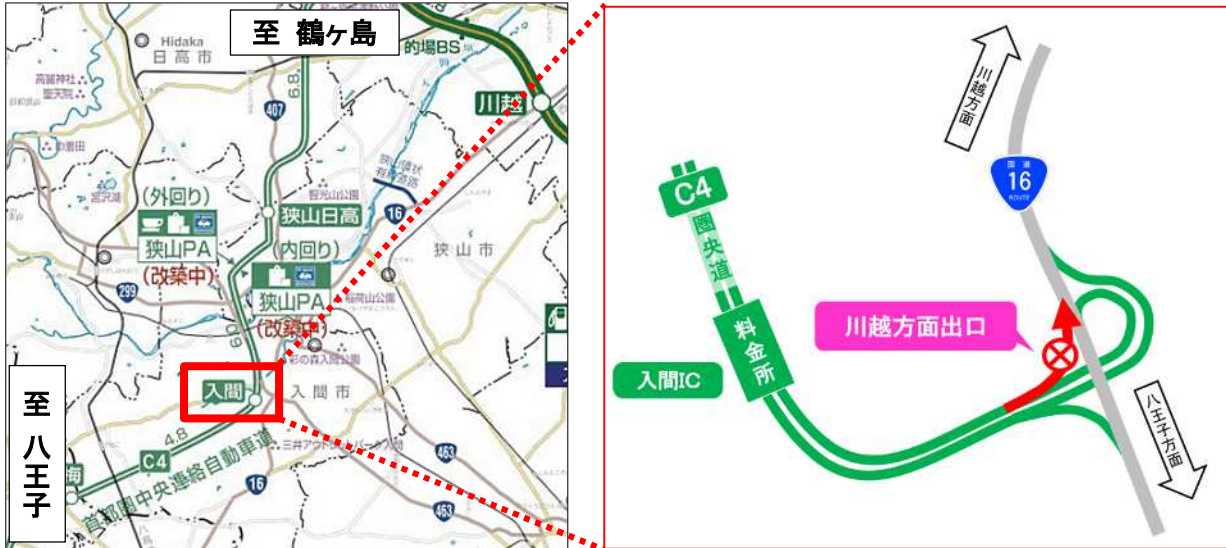


※地理院地図(国土地理院)(<https://maps.gsi.go.jp/>)をもとに、東日本高速道路株式が加工

資料2

1. 閉鎖箇所及び日時

(1)閉鎖箇所: 圏央道 入間IC 国道16号 川越方面への出口ランプ



(2)日時

実施日: 令和6年11月11日(月) 夜20時～翌朝5時

予備日: 令和6年11月18日(月)～27日(水) 各日夜20時～翌朝5時

※金・土・日曜日、祝日を除く

日	月	火	水	木	金	土
11月3日	11月4日	11月5日	11月6日	11月7日	11月8日	11月9日
11月10日	11月11日	11月12日	11月13日	11月14日	11月15日	11月16日
	20時	5時				
	②閉鎖					
11月17日	11月18日	11月19日	11月20日	11月21日	11月22日	11月23日
	20時	5時	20時	5時	20時	5時
	予備日		予備日	予備日	予備日	
11月24日	11月25日	11月26日	11月27日	11月28日	11月29日	11月30日
	20時	5時	20時	5時	20時	5時
	予備日		予備日	予備日		
12月1日	12月2日	12月3日	12月4日	12月5日	12月6日	12月7日

資料2

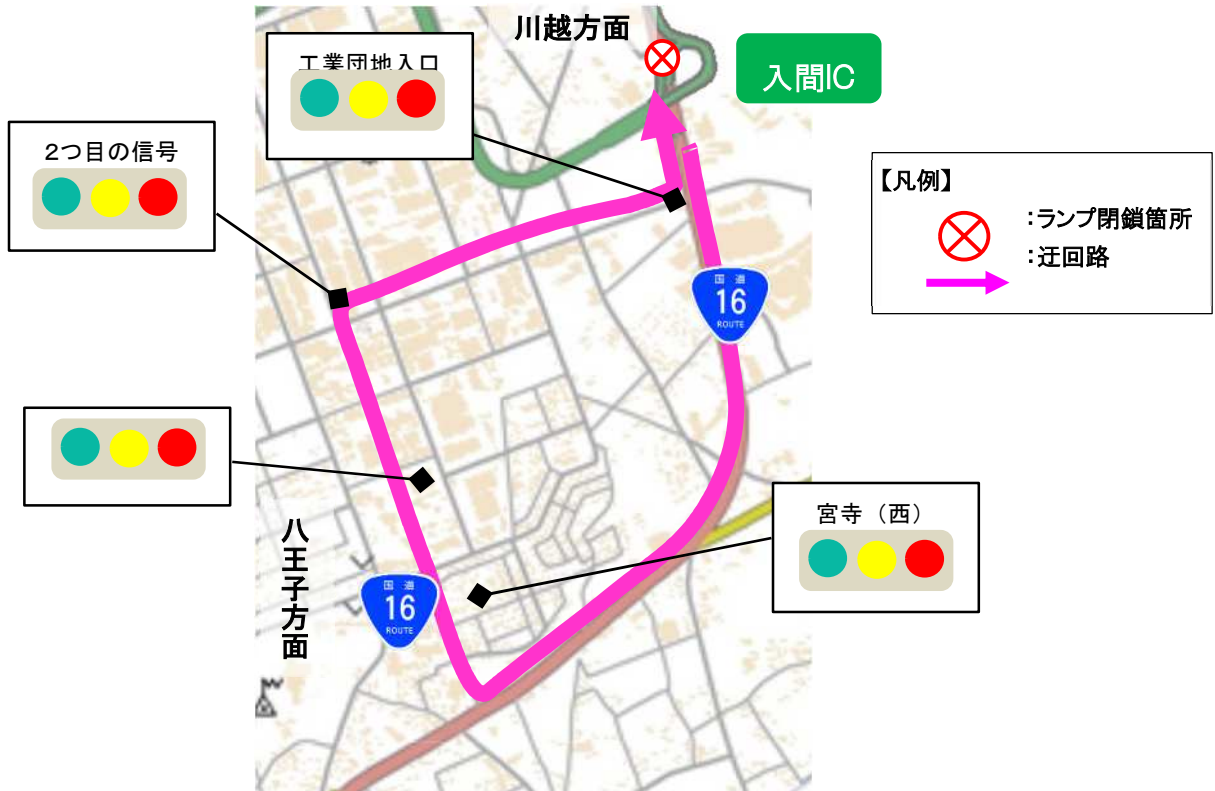
2. 迂回路

迂回にあたっては、下図をご参照ください。

桃色矢印のとおり、国道16号を八王子方面へ流出し直進⇒「宮寺(西)」交差点を右折⇒入間市道を直進⇒2つ目の信号を右折⇒「工業団地入口」交差点を左折⇒国道16号を川越方面へ流入

下図のとおり迂回した場合、所要時間は約10分程度かかる見込みです

迂回により所要時間が長くなりますので、お時間にゆとりをもってお出かけください。

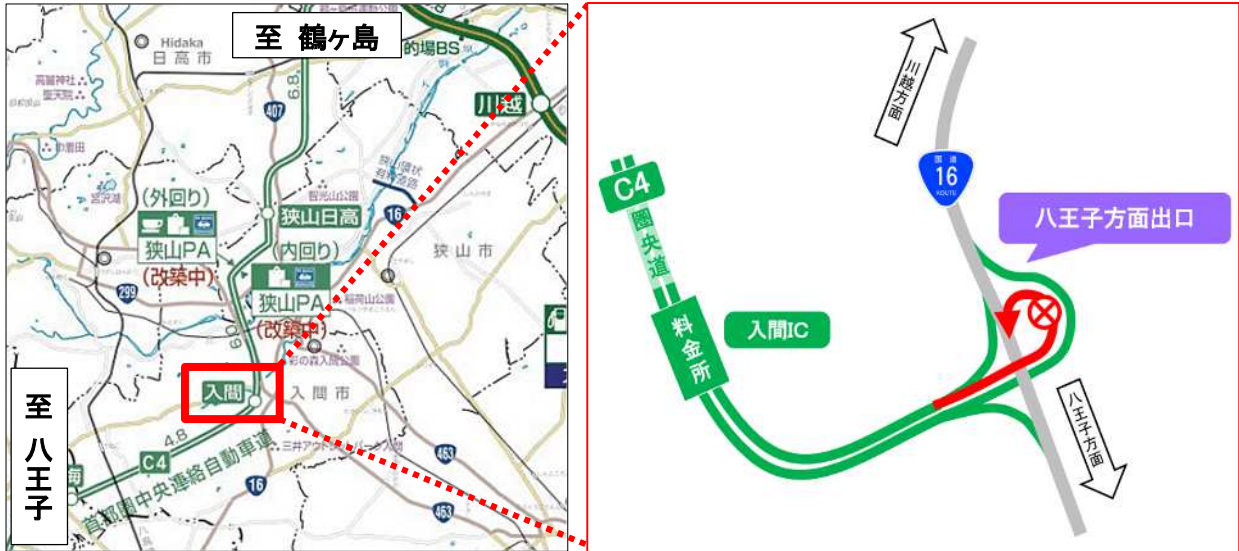


※地理院地図(国土地理院)(<https://maps.gsi.go.jp/>)をもとに、東日本高速道路㈱が加工

資料3

1. 閉鎖箇所及び日時

(1)閉鎖箇所: 圏央道 入間IC 国道16号 八王子方面への出口ランプ



(2)日時

実施日: 令和6年11月12日(火)～14日(木) 各日夜20時～翌朝5時

予備日: 令和6年11月18日(月)～27日(水) 各日夜20時～翌朝5時

※金・土・日曜日、祝日を除く

日	月	火	水	木	金	土
11月3日	11月4日	11月5日	11月6日	11月7日	11月8日	11月9日
11月10日	11月11日	11月12日 20時 5時	11月13日 20時 5時	11月14日 20時 5時	11月15日	11月16日
		③閉鎖				
11月17日	11月18日 20時 5時	11月19日 20時 5時	11月20日 20時 5時	11月21日 20時 5時	11月22日	11月23日
	予備日					
11月24日	11月25日 20時 5時	11月26日 20時 5時	11月27日 20時 5時	11月28日	11月29日	11月30日
	予備日					
12月1日	12月2日	12月3日	12月4日	12月5日	12月6日	12月7日

資料3

2. 迂回路

迂回にあたっては、下図をご参照ください。

桃色矢印のとおり、国道16号を川越方面へ流出し直進⇒「小谷田」交差点を国道463号(所沢入間バイパス)所沢方面へ右折して直進⇒「上藤沢」交差点を県道8号八王子方面へ右折して直進⇒国道16号八王子方面へ流入

下図のとおり迂回した場合、所要時間は約12分程度かかる見込みです

迂回により所要時間が長くなりますので、お時間にゆとりをもってお出かけください。



※地理院地図(国土地理院)(<https://maps.gsi.go.jp/>)をもとに、東日本高速道路網が加工