



令和7年4月11日
東日本高速道路株式会社
東北支社鶴岡管理事務所

E48 山形自動車道 上下線 湯殿山IC～鶴岡IC 夜間通行止めのお知らせ

5月13日(火)～6月10日(火)夜20時から翌朝6時まで
～舗装補修工事等を行います～

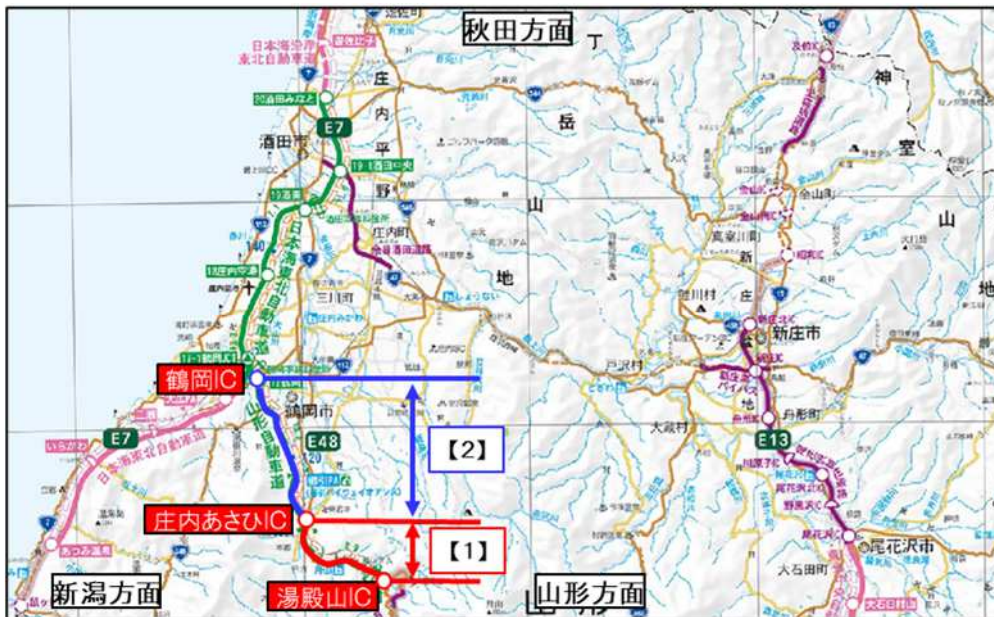
NEXCO東日本 鶴岡管理事務所(山形県鶴岡市)では、E48 山形自動車道(以下「山形道」)上下線 湯殿山インターチェンジ(以下IC)から鶴岡ICにて舗装補修工事および施設設備の定期点検等を行うため、夜間通行止めを実施します。

お客さまには大変ご迷惑をおかけしますが、お出かけの際には時間にゆとりを持っていただきますよう、ご理解とご協力をお願いします。

1. 通行止め区間および日時

- (1)通行止め区間: 【1】山形道 上下線 湯殿山IC～庄内あさひIC
- 【2】山形道 上下線 庄内あさひIC～鶴岡IC

(位置図)



※各路線に付している E48 等の表示は、高速道路等の路線番号(ナンバリング)を示しています。

(2)日時

夜間通行止め

【1】山形道 上下線 湯殿山IC～庄内あさひIC


令和7年 5月13日(火)～ 5月30日(金) 夜20時～翌朝6時 土日祝日を除く
予備日:令和7年 6月 2日(月)～ 6月18日(水) 夜20時～翌朝6時 土日祝日を除く


【2】山形道 上下線 庄内あさひIC～鶴岡IC

令和7年 5月13日(火)～ 6月10日(火) 夜20時～翌朝6時 土日祝日を除く
予備日:令和7年 6月11日(水)～ 6月18日(水) 夜20時～翌朝6時 土日祝日を除く

日	月	火	水	木	金	土
5月11日	5月12日	5月13日	5月14日	5月15日	5月16日	5月17日
		20時 6時 区間① 区間②	20時 6時 区間① 区間②	20時 6時 区間① 区間②	20時 6時 区間① 区間②	20時 6時 区間① 区間②
5月18日	5月19日	5月20日	5月21日	5月22日	5月23日	5月24日
	20時 6時 区間① 区間②	20時 6時 区間① 区間②	20時 6時 区間① 区間②	20時 6時 区間① 区間②	20時 6時 区間① 区間②	20時 6時 区間① 区間②
5月25日	5月26日	5月27日	5月28日	5月29日	5月30日	5月31日
	20時 6時 区間① 区間②	20時 6時 区間① 区間②	20時 6時 区間① 区間②	20時 6時 区間① 区間②	20時 6時 区間① 区間②	20時 6時 区間① 区間②
6月1日	6月2日	6月3日	6月4日	6月5日	6月6日	6月7日
	20時 6時 区間①予備日 区間②	20時 6時 区間①予備日 区間②	20時 6時 区間①予備日 区間②	20時 6時 区間①予備日 区間②	20時 6時 区間①予備日 区間②	20時 6時 区間①予備日 区間②
6月8日	6月9日	6月10日	6月11日	6月12日	6月13日	6月14日
	20時 6時 区間①予備日 区間②	20時 6時 区間①予備日 区間②	20時 6時 区間①予備日 区間②予備日	20時 6時 区間①予備日 区間②予備日	20時 6時 区間①予備日 区間②予備日	20時 6時 区間①予備日 区間②予備日
6月15日	6月16日	6月17日	6月18日	6月19日	6月20日	6月21日
	20時 6時 区間①予備日 区間②予備日	20時 6時 区間①予備日 区間②予備日	20時 6時 区間①予備日 区間②予備日			

【凡例】

 山形自動車道 湯殿山IC～庄内あさひIC 夜間通行止め 実施日

 山形自動車道 庄内あさひIC～鶴岡IC 夜間通行止め 実施日

 区間① 夜間通行止め 予備日

 区間② 夜間通行止め 予備日

※ 通行止め区間内にあるパーキングエリア(以下「PA」)については以下のとおり閉鎖します。
山形道 上下線 櫛引PA 夜20時～翌朝6時

※荒天時は、予備日に順延します。

※工事実施判断は、X(旧Twitter)などでお知らせします。



2. 迂回路

迂回にあたっては、【別紙1】をご参照ください。

迂回により所要時間が長くなりますので、お時間にゆとりをもってお出かけください。

3. 工事概要

山形道 上下線 庄内あさひIC⇄鶴岡IC間において、路面の損傷が発生しているため、舗装補修工事を実施します。山形道 上下線 湯殿山IC⇄庄内あさひIC間において、暫定2車線区間での施設設備の定期点検及び補修工事を実施します。お客さまへ極力ご迷惑をおかけしないよう、交通量が少ない平日の夜間に通行止めを行い、工事を集中的かつ効率的に実施します。安全・快適に高速道路をご利用いただくために必要な工事ですので、ご理解とご協力をお願いします。



舗装損傷写真



舗装補修工事 作業完了後イメージ



トンネル非常用設備点検



トンネル内配管補修作業

4. 交通情報の入手方法について

(1) 配布・掲示物によるご案内

- ・予告看板やポスター・リーフレットを、周辺の料金所・休憩施設に掲示します。

(2) お出かけ前に入手できる道路交通情報

- ・NEXCO東日本お客さまセンター(24時間オペレーターが対応)

ナビダイヤル: 0570-024-024

または: 03-5308-2424

- ・NEXCO東日本 道路交通情報サイト「ドラとら」

リアルタイム情報 <https://www.drivetraffic.jp/>

工事規制情報 <https://www.drivetraffic.jp/construction-regulation>

- ・日本道路交通情報センター(JARTIC) 道路交通情報

全国共通ダイヤル 050-3369-6666(携帯電話短縮ダイヤル#8011)

※全国どこからでも最寄りの情報センターに接続します。

東北地方高速情報 050-3369-6761

山形情報 050-3369-6606

【アドレス】 <https://www.jartic.or.jp/>

- ・LINE公式アカウント「NEXCO東日本」

NEXCO東日本管内の通行止め状況などをお知らせしています。

【検索】「NEXCO東日本」で検索 【ID】 @e-nexco



(3) 高速道路をご利用中に入手できる道路交通情報

- ・道路情報板

- ・ハイウェイラジオ(AM1620kHz)

ハイウェイラジオを放送している区間は、高速道路上の標識によりご案内しております。

- ・ハイウェイ情報ターミナル

SA・PAに設置しているモニター画面などにより、道路情報を分かりやすくお知らせします。

- ・VICS

VICS対応のカーナビゲーションなどの搭載機で、道路交通情報が入手できます。

※X(旧 Twitter)の公式アカウントでも情報を配信しています。

「NEXCO東日本(東北)」(@e_nexco_tohoku)

迂回路のご案内



地理院地図(国土地理院)(<https://maps.gsi.go.jp/>)をもとに東日本高速道路(株)が加工

迂回路比較

	経路	距離	時間
① 湯殿山IC～鶴岡IC			
通常	湯殿山 IC⇔鶴岡IC	約23.8km	約24分
一般道迂回経路	湯殿山IC⇔ <u>国道112号</u> ⇔ <u>国道345号</u> ⇔ <u>国道7号</u> ⇔鶴岡IC	約27.9km	約35分
② 庄内あさひIC～鶴岡IC			
通常	庄内あさひ IC⇔鶴岡IC	約14.0km	約12分
一般道迂回経路	庄内あさひIC⇔ <u>県道44号</u> ⇔ <u>国道112号</u> ⇔ <u>国道345号</u> ⇔ <u>国道7号</u> ⇔鶴岡IC	約17.6km	約20分