

令和7年6月11日  
東日本高速道路株式会社  
東北支社仙台東管理事務所

## E6 仙台東部道路夜間ランプ閉鎖のお知らせ

～舗装補修工事を行います～

NEXCO東日本 仙台東管理事務所（宮城県仙台市）では、舗装補修工事を行うため、仙台東部道路（以下「東部道」）にてインターチェンジ（以下「IC」）およびジャンクション（以下「JCT」）の夜間ランプ閉鎖を実施します。

お客さまには大変ご迷惑をおかけしますが、お出かけの際には時間にゆとりを持っていただきますよう、ご理解とご協力をお願いします。

### 1. ランプ閉鎖箇所および日時

番号	道 路 名	閉鎖箇所	期 間	別添資料
①	E6 仙台東部道路	仙台東IC （下り線 入口ランプ）	7月9日（水） 予備日：10日（木）、11日（金） 夜21時～翌朝5時	資料1
②	E6 仙台東部道路	仙台港IC （下り線 出口ランプ）	7月14日（月） 予備日：15日（火）、16日（水） 夜21時～翌朝5時	資料2
③	E6 仙台東部道路	仙台若林 JCT （上り線 東部道から村田方面 へ流入するランプ）	7月17日（木） 予備日：22日（火）、23日（水） 夜21時～翌朝5時	資料3
④	E6 仙台東部道路	仙台若林 JCT （下り線 村田方面から石巻方 面へ流入するランプ）	7月24日（木） 予備日：25日（金）、28日（月） 夜21時～翌朝5時	資料4
⑤	E6 仙台東部道路	仙台若林 JCT （下り線 東部道から村田方面 へ流入するランプ）	7月29日（火） 予備日：30日（水）、31日（木） 夜21時～翌朝5時	資料5

※各路線に付している E6 等の表示は、高速道路等の路線番号（ナンバリング）を示しています。

※荒天時は、予備日に順延します。

順延する場合の予備日や迂回路等については、別添資料をご覧ください。

※工事実施判断は、X(旧 Twitter)などでお知らせします。



## 2. 閉鎖に伴う乗継調整について

夜間閉鎖により高速道路を一旦流出し、閉鎖箇所を迂回して、再流入して順方向に乗り継がれるお客さまには、ご利用区間に応じて通行料金を調整する「乗継調整」を実施します。（【資料3～5】参照）

### ◆乗継調整のご利用方法

#### 《ETCのお客さま》

○ETCをご利用のお客さまは、流出指定ICを無線走行していただき、再流入ICも無線走行をお願いします。（ETC車には「乗継証明書」は発行されません）

○乗り継ぎされた走行を一つの走行とみなして、ETC時間帯割引を適用します。

なお、通行料金は請求時の調整となるため、料金所での料金表示器と異なる場合があります。

○全行程で同一のETCカードを挿入して、料金所のETCレーンを通行してください。

#### 《現金等のお客さま》

○現金等でのお支払いのお客さまは、流出指定ICで「乗継証明書」をお受け取りのうえ、再流入ICで「通行券」をお取りいただき、最初に料金を支払う料金所で「乗継証明書」と「通行券」をお渡ください。

#### 《ETC・現金等のお客さま共通》

○流出指定ICで流出後、通行止めが解除された場合は、順方向にある通行止め区間内のICまたは流出指定ICより再流入いただいても料金調整を行います。

## 3. 工事概要

東部道の各IC、JCTにおいて、舗装の劣化が進行しているため、舗装補修工事を実施します。

工事実施にあたって通常の車線規制では施工が出来ないことから、ランプを閉鎖して作業を行う必要があります。そのため、お客さまへ極力ご迷惑をおかけしないよう、交通量が少ない平日の夜間にランプの閉鎖を行い、工事を集中的かつ効率的に実施します。安全・快適に高速道路をご利用いただくために必要な工事ですので、ご理解とご協力をお願いします。



舗装損傷現況



舗装補修後イメージ

## 4. 交通情報の入手方法について

### (1) 配布・掲示物によるご案内

・予告看板やポスター・リーフレットを、周辺の料金所・休憩施設に掲示します。

### (2) お出かけ前に入手できる道路交通情報

・NEXCO東日本お客さまセンター（24時間オペレーターが対応）

ナビダイヤル： 0570-024-024

または： 03-5308-2424

・NEXCO東日本 道路交通情報サイト「ドラとら」

リアルタイム情報 <https://www.drivetraffic.jp/>

工事規制情報 <https://www.drivetraffic.jp/construction-regulation>

- ・日本道路交通情報センター(JARTIC) 道路交通情報  
全国共通ダイヤル 050-3369-6666(携帯電話短縮ダイヤル#8011)  
※全国どこからでも最寄りの情報センターに接続します。  
東北地方高速情報 050-3369-6761  
東北地方・宮城情報 050-3369-6604  
【アドレス】 <https://www.jartic.or.jp/>

- ・LINE公式アカウント「NEXCO東日本」  
NEXCO東日本管内の通行止め状況などをお知らせしています。



- (3) 高速道路をご利用中に入手できる道路交通情報
  - ・道路情報板
  - ・ハイウェイラジオ(AM1620kHz)  
ハイウェイラジオを放送している区間は、高速道路上の標識によりご案内しております。
  - ・ハイウェイ情報ターミナル  
SA・PAに設置しているモニター画面などにより、道路情報を分かりやすくお知らせします。
  - ・VICS  
VICS対応のカーナビゲーションなどの搭載機で、道路交通情報が入手できます。

※X(旧 Twitter)の公式アカウントでも情報を配信しています。  
「NEXCO東日本(東北)」(@e\_nexco\_tohoku)

## 資料1

### 1. 閉鎖箇所および日時

(1)閉鎖箇所:東部道 仙台東IC 下り線 入口ランプ



地理院地図(国土地理院)(<https://maps.gsi.go.jp/>)をもとに、東日本高速道路(株)が加工

### (2)日時

実施日:令和7年7月 9日(水)

夜21時～翌朝5時

予備日:令和7年7月10日(木)～11日(金) 各日夜21時～翌朝5時

日	月	火	水	木	金	土
7月6日	7月7日	7月8日	7月9日	7月10日	7月11日	7月12日
			21時	5時	21時	5時
			閉鎖	予備日	予備日	

### 2. 迂回路

迂回により所要時間が長くなりますので、お時間にゆとりをもってお出かけください。



地理院地図(国土地理院)(<https://maps.gsi.go.jp/>)をもとに、東日本高速道路(株)が加工

	経路	距離	時間
通常	仙台東IC⇒仙台港IC	約3.4km	約3分
一般道 迂回経路	仙台東IC⇒ <u>県道23号</u> ⇒ <u>県道10号</u> ⇒仙台港IC	約3.5km	約8分



## 資料2

### 1. 閉鎖箇所および日時

(1)閉鎖箇所:東部道 仙台港IC 下り線 出口ランプ



地理院地図(国土地理院)(<https://maps.gsi.go.jp/>)をもとに、東日本高速道路(株)が加工

(2)日時

実施日:令和7年7月14日(月)

夜21時～翌朝5時

予備日:令和7年7月15日(火)～16日(水) 各日夜21時～翌朝5時

日	月	火	水	木	金	土
7月13日	7月14日	7月15日	7月16日	7月17日	7月18日	7月19日
	21時 5時	21時 5時	21時 5時	21時 5時		
	閉鎖	予備日	予備日			

### 2. 迂回路

迂回により所要時間が長くなりますので、お時間にゆとりをもってお出かけください。



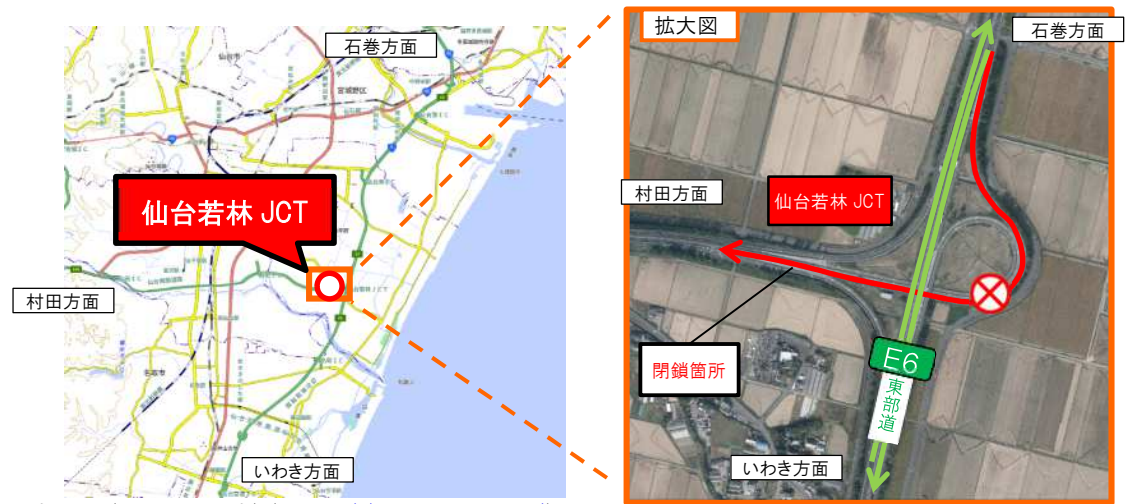
地理院地図(国土地理院)(<https://maps.gsi.go.jp/>)をもとに、東日本高速道路(株)が加工

	経路	距離	時間
通常	仙台東IC⇒仙台港IC	約3.4km	約3分
一般道 迂回経路	仙台東IC⇒ <u>県道23号</u> ⇒ <u>県道10号</u> ⇒仙台港IC	約3.5km	約8分

資料3

1. 閉鎖箇所および日時

(1)閉鎖箇所:東部道 仙台若林 JCT 上り線 東部道から村田方面へ流入するランプ



地理院地図(国土地理院)(<https://maps.gsi.go.jp/>)をもとに、東日本高速道路(株)が加工

(2)日時

実施日:令和7年7月17日(木) 夜21時～翌朝5時

予備日:令和7年7月22日(火)～23日(水) 各日夜21時～翌朝5時

7月13日	7月14日	7月15日	7月16日	7月17日	7月18日	7月19日
				21時	5時	
				閉鎖		
7月20日	7月21日	7月22日	7月23日	7月24日	7月25日	7月26日
		21時	5時	21時	5時	
		予備日		予備日		

2. 迂回路

迂回により所要時間が長くなりますので、お時間にゆとりをもってお出かけください。

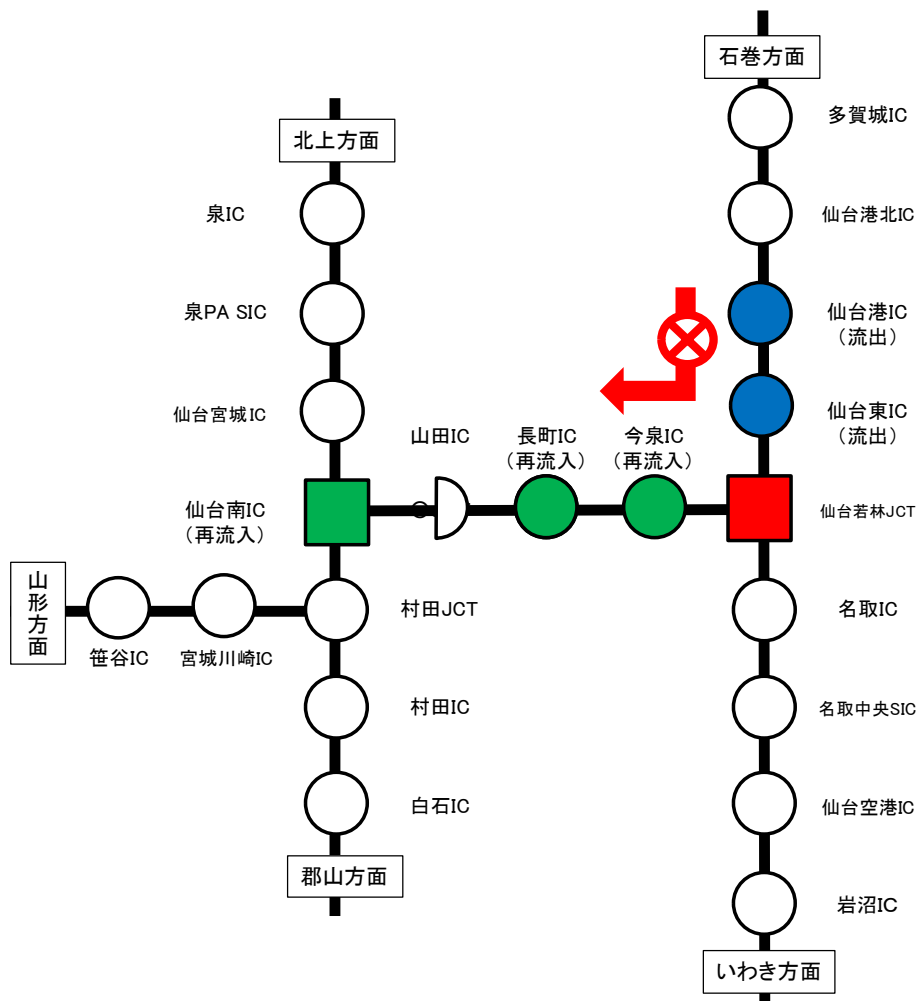


地理院地図(国土地理院)(<https://maps.gsi.go.jp/>)をもとに、東日本高速道路(株)が加工

	経路	距離	時間
通常	仙台東IC⇒長町IC	約8.3km	約7分
一般道 迂回経路	仙台東IC⇒ <u>県道23号</u> ⇒ <u>国道4号</u> ⇒ <u>市道元寺小路郡山線</u> ⇒長町IC	約7.6km	約22分

### 3. 乗継調整のご案内

仙台東部道路上り線をご利用され、東北自動車道および山形自動車道へ走行される場合

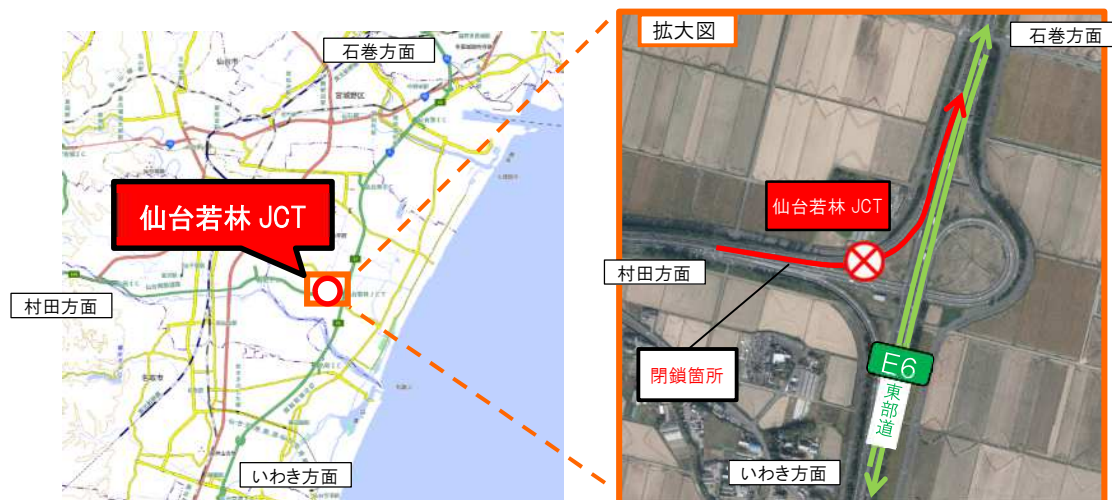




## 資料4

### 1. 閉鎖箇所および日時

(1)閉鎖箇所:東部道 仙台若林 JCT 下り線 村田方面から石巻方面へ流入するランプ



地理院地図(国土地理院)(<https://maps.gsi.go.jp/>)をもとに、東日本高速道路(株)が加工

### (2)日時

実施日:令和7年7月24日(木)

夜21時～翌朝5時

予備日:令和7年7月25日(金)～28日(月) 各日夜21時～翌朝5時

7月20日	7月21日	7月22日	7月23日	7月24日	7月25日	7月26日
				21時	5時	21時
				閉鎖	予備日	5時
7月27日	7月28日	7月29日	7月30日	7月31日	8月1日	8月2日
	21時	5時				
	予備日					

### 2. 迂回路

迂回により所要時間が長くなりますので、お時間にゆとりをもってお出かけください。



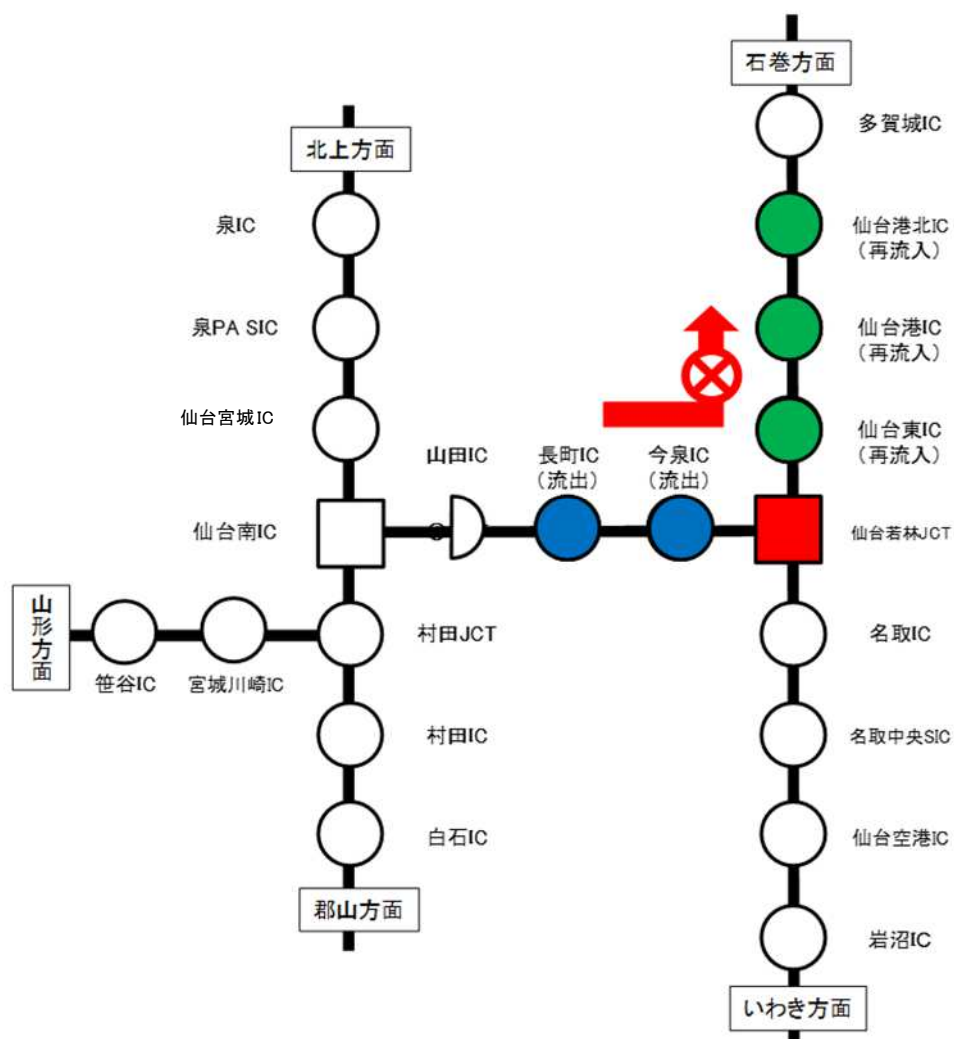
地理院地図(国土地理院)(<https://maps.gsi.go.jp/>)をもとに、東日本高速道路(株)が加工

	経路	距離	時間
通常	長町IC⇒仙台東IC	約8.3km	約7分
一般道 迂回経路	長町IC⇒市道元寺小路郡山線 ⇒国道4号⇒県道23号⇒仙台東IC	約7.6km	約22分



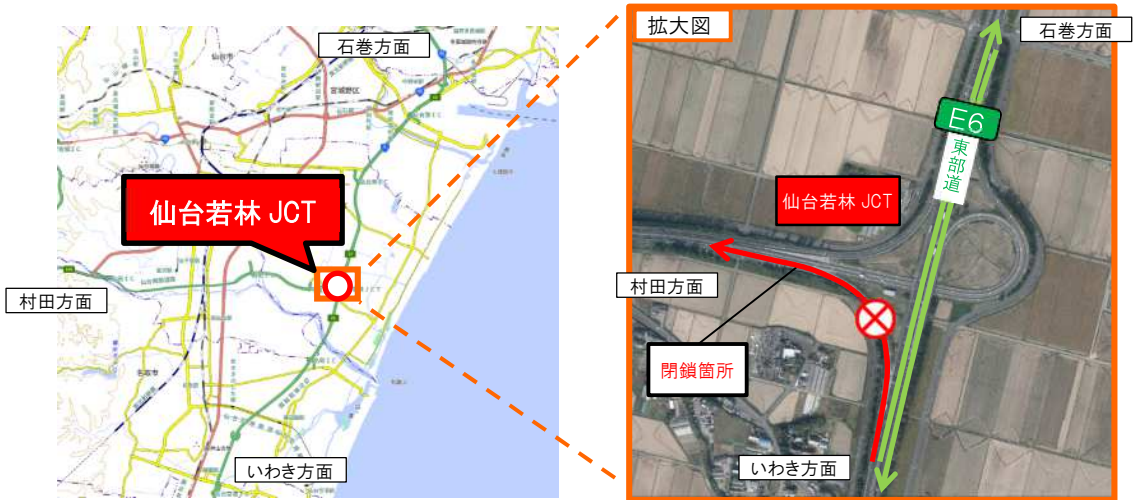
### 3. 乗継調整のご案内

仙台南部道路上り線をご利用され、仙台東部道路下り線（石巻方面）へ走行される場合



資料5

1. 閉鎖箇所および日時  
(1)閉鎖箇所:東部道 仙台若林 JCT 下り線 東部道から村田方面へ流入するランプ



地理院地図(国土地理院)(<https://maps.gsi.go.jp/>)をもとに、東日本高速道路(株)が加工

- (2)日時  
実施日:令和7年7月29日(火) 夜21時～翌朝5時  
予備日:令和7年7月30日(水)～31日(木) 各日夜21時～翌朝5時

7月27日	7月28日	7月29日	7月30日	7月31日	8月1日	8月2日
		21時 5時	21時 5時	21時 5時	21時 5時	
		閉鎖	予備日	予備日		

2. 迂回路  
迂回により所要時間が長くなりますので、お時間にゆとりをもってお出かけください。



地理院地図(国土地理院)(<https://maps.gsi.go.jp/>)をもとに、東日本高速道路(株)が加工

	経路	距離	時間
通常	名取IC⇒今泉IC	約4.2km	約4分
一般道 迂回経路	名取IC⇒ <u>県道129号</u> ⇒ <u>県道10号</u> ⇒ <u>県道54号</u> ⇒今泉IC	約6.4km	約12分

### 3. 乗継調整のご案内

仙台東部道路下り線をご利用され、東北自動車道および山形自動車道へ走行される場合

