

令和8年3月9日
 東日本高速道路株式会社
 水戸管理事務所

E6 常磐自動車道 上り線 日立中央PA 夜間閉鎖
E6 常磐自動車道・E50 東水戸道路 夜間ランプ閉鎖のお知らせ
 ～舗装補修工事を行います～

NEXCO東日本 水戸管理事務所(茨城県水戸市)では、**E6** 常磐自動車道(以下「常磐道」)および**E50** 東水戸道路のランプにて舗装補修工事を行うため、インターチェンジ(以下「IC」)の夜間ランプ閉鎖を実施します。

お客さまには大変ご迷惑をおかけしますが、お出かけの際には時間にゆとりを持っていただきますよう、ご理解とご協力をお願いします。





1. ランプ閉鎖箇所および日時




番号	道路名	閉鎖箇所	期間	別添資料
①	E6 常磐道	上り線 日立中央パーキングエリア(以下「PA」) 上り線 日立中央IC (常磐道 上り線 いわき方面から日立中央ICへ流出するランプ)	3月23日(月)～24日(火) 各日夜20時～翌朝5時	資料1
②		上り線 日立南太田IC (常磐道 上り線 いわき方面から日立南太田ICへ流出するランプ)	3月25日(水)～27日(金) 各日夜20時～翌朝5時	資料2
③		上り線 日立北IC (日立北料金所から常磐道 上り線 東京方面へ流入するランプ)	3月30日(月)～4月1日(水) 各日夜20時～翌朝5時	資料3
④	E50 東水戸道路	西行き ひたちなかIC (ひたちなか料金所から東水戸道路 西行き 宇都宮方面へ流入するランプ)	4月2日(木) 夜20時～翌朝5時	資料4

日	月	火	水	木	金	土	
3月22日	3月23日	3月24日	3月25日	3月26日	3月27日	3月28日	
	20時	5時	20時	5時	20時	5時	
	①閉鎖		①閉鎖		①予備日 ②閉鎖	①予備日 ②閉鎖	②閉鎖
				※3	※3		
3月29日	3月30日	3月31日	4月1日	4月2日	4月3日	4月4日	
	20時	5時	20時	5時	20時	5時	
	③閉鎖		③閉鎖		③閉鎖	④閉鎖	
						②③④予備日	
						※4	
4月5日	4月6日	4月7日	4月8日	4月9日	4月10日	4月11日	
	20時	5時	20時	5時	20時	5時	
	②③④予備日		②③④予備日		②③④予備日	②③④予備日	
		※4	※4	※4	※4	※4	
4月12日	4月13日	4月14日	4月15日	4月16日	4月17日	4月18日	
	20時	5時					
	②③④予備日						
		※4					

※1 荒天時は、予備日に順延します。

※2 順延する場合の予備日や迂回路等については、別添資料をご覧ください。

※3  の工事が完了した後、 の工事を実施しますので  と  の同時閉鎖は行いません。

※4  ・  ・  が荒天により順延した場合には、4月3日(金)以降の予備日にて工事を行います。
予備日における工事実施順は②⇒③⇒④となります。

※5 工事実施判断は、当日の17時頃にX(旧Twitter)などでお知らせします。




2. 工事概要

常磐道および東水戸道路の各ICにおいて、路面の損傷が発生しているため、舗装補修工事を実施します。

工事実施にあたって通常の車線規制では施工が出来ないことから、ランプを閉鎖して作業を行う必要があります。そのため、お客さまへ極力ご迷惑をおかけしないよう、交通量が少ない平日の夜間にランプの閉鎖を行い、工事を集中的かつ効率的に実施します。安全・快適に高速道路をご利用いただくために必要な工事ですので、ご理解とご協力をお願いします。



路面損傷状況



舗装補修工事 作業状況

3. 交通情報の入手方法について

(1) 配布・掲示物によるご案内

- ・予告看板やポスター・リーフレットを、周辺の料金所・休憩施設に掲示します。

(2) お出かけ前に入手できる道路交通情報

- ・NEXCO東日本お客さまセンター(24時間オペレーターが対応)

ナビダイヤル: 0570-024-024

または: 03-5308-2424

- ・NEXCO東日本 道路交通情報サイト「ドラとら」

リアルタイム情報 <https://www.drivetraffic.jp/>

工事規制情報 <https://www.drivetraffic.jp/construction-regulation>

- ・日本道路交通情報センター(JARTIC) 道路交通情報

全国共通ダイヤル 050-3369-6666(携帯電話短縮ダイヤル#8011)

※全国どこからでも最寄りの情報センターに接続します。

全国・関東甲信越情報 050-3369-6600

茨城情報 050-3369-6608

ホームページ <https://www.jartic.or.jp/>

(3) 高速道路をご利用中に入手できる道路交通情報

- ・道路情報板

- ・ハイウェイラジオ(AM1620kHz)

ハイウェイラジオを放送している区間は、高速道路上の標識によりご案内しております。

- ・VICS

VICS対応のカーナビゲーションなどの搭載機で、道路交通情報が入手できます。

※X(旧Twitter)・LINEの公式アカウントでも情報を配信しています。

【X(旧Twitter)】

「NEXCO東日本(関東)」(@e_nexco_kanto)

リアルタイムの交通情報

「NEXCO東日本(関東工事規制)」(@e_nexco_kanto_k)

工事規制の実施判断

【LINE】

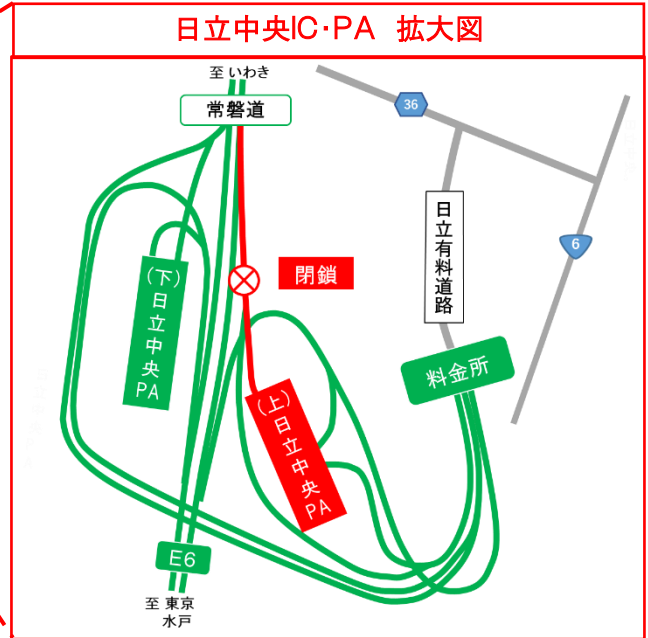
「NEXCO東日本」(@e-nexco)

通行止めや気象情報

資料1

1. 閉鎖箇所および日時

- (1)閉鎖箇所: 常磐道 上り線 日立中央IC
 (常磐道 上り線 いわき方面から日立中央ICへ流出するランプ)
 常磐道 上り線 日立中央PA



(2)日時

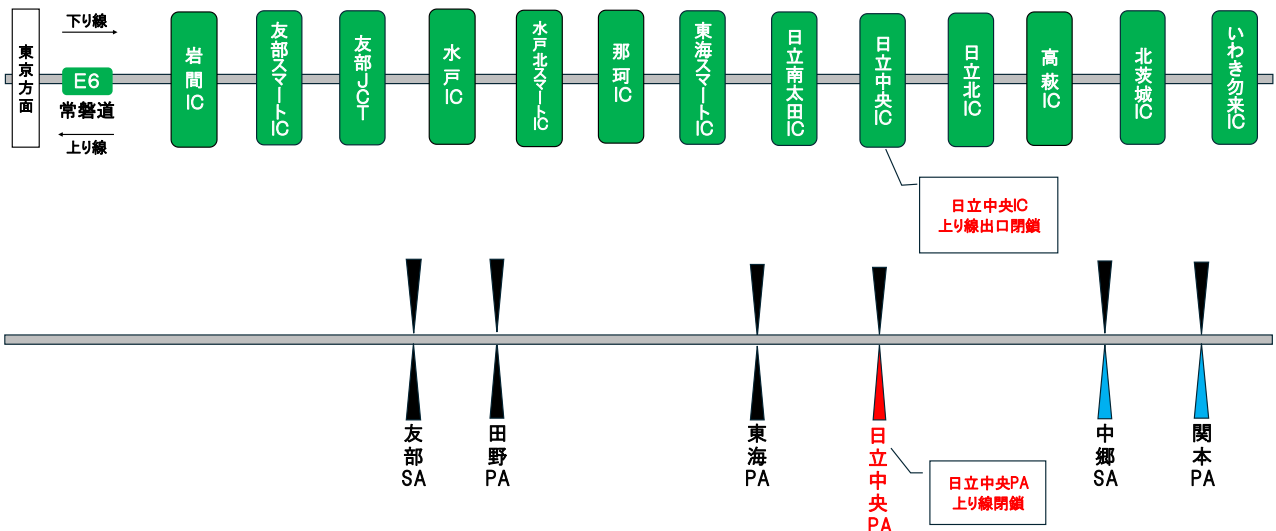
実施日: 令和8年3月23日(月)~24日(火) 各日夜20時~翌朝5時
 予備日: 令和8年3月25日(水)~26日(木) 各日夜20時~翌朝5時

日	月	火	水	木	金	土
3月22日	3月23日	3月24日	3月25日	3月26日	3月27日	3月28日
	20時	5時	20時	5時	20時	5時
	①閉鎖		①閉鎖		予備日	予備日

2. 他の休憩施設の利用

閉鎖中は休憩施設が利用できませんので、以下の休憩施設をご利用いただきますようお願いいたします。

・常磐道 関本PA、中郷SA

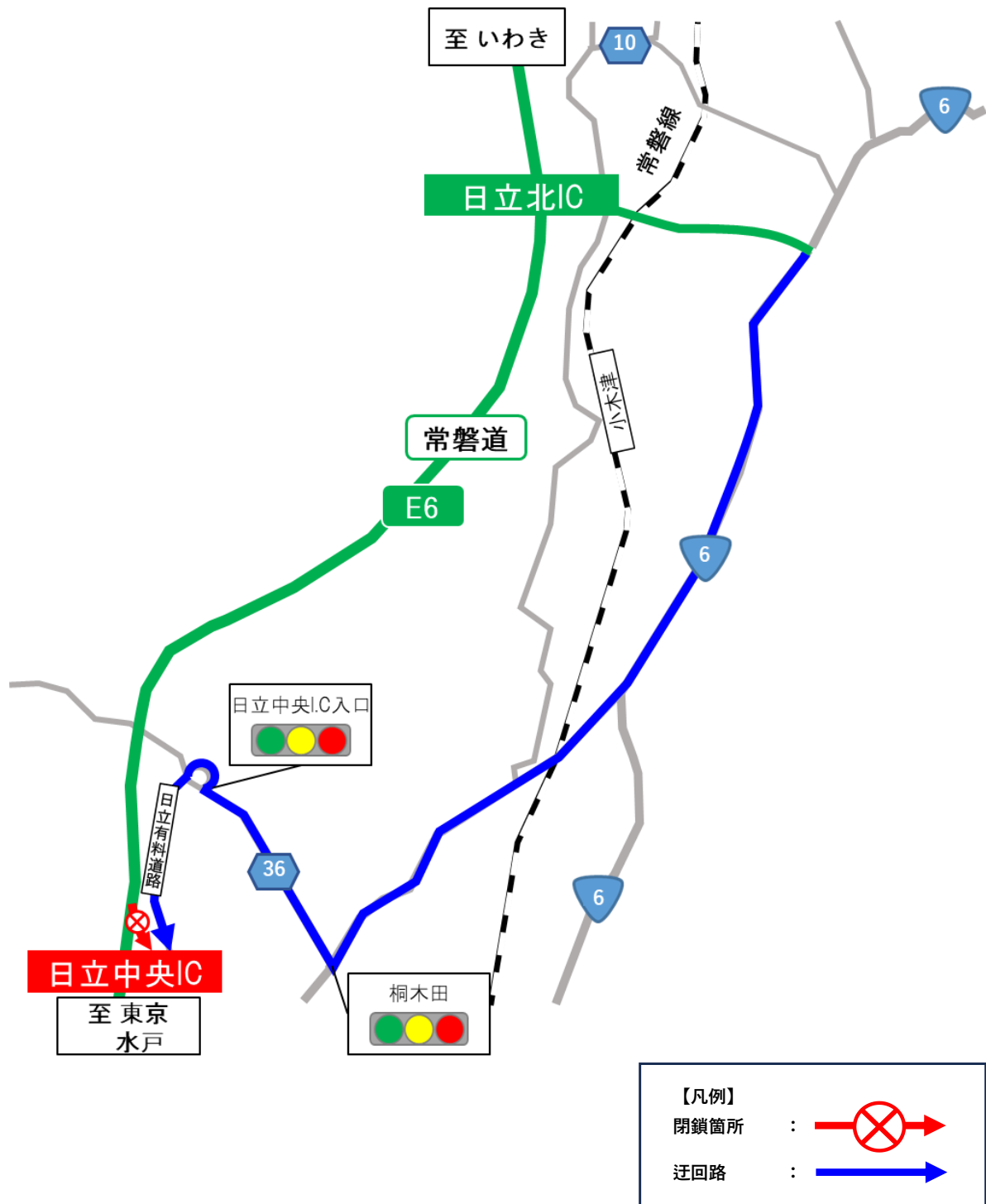


3. 迂回路

迂回にあたっては、下図をご参照ください。

青色矢印のとおり、国道6号を進み「桐木田」交差点を右折後、県道36号を進み「日立中央IC入口」交差点を右折し日立中央ICをご利用ください。

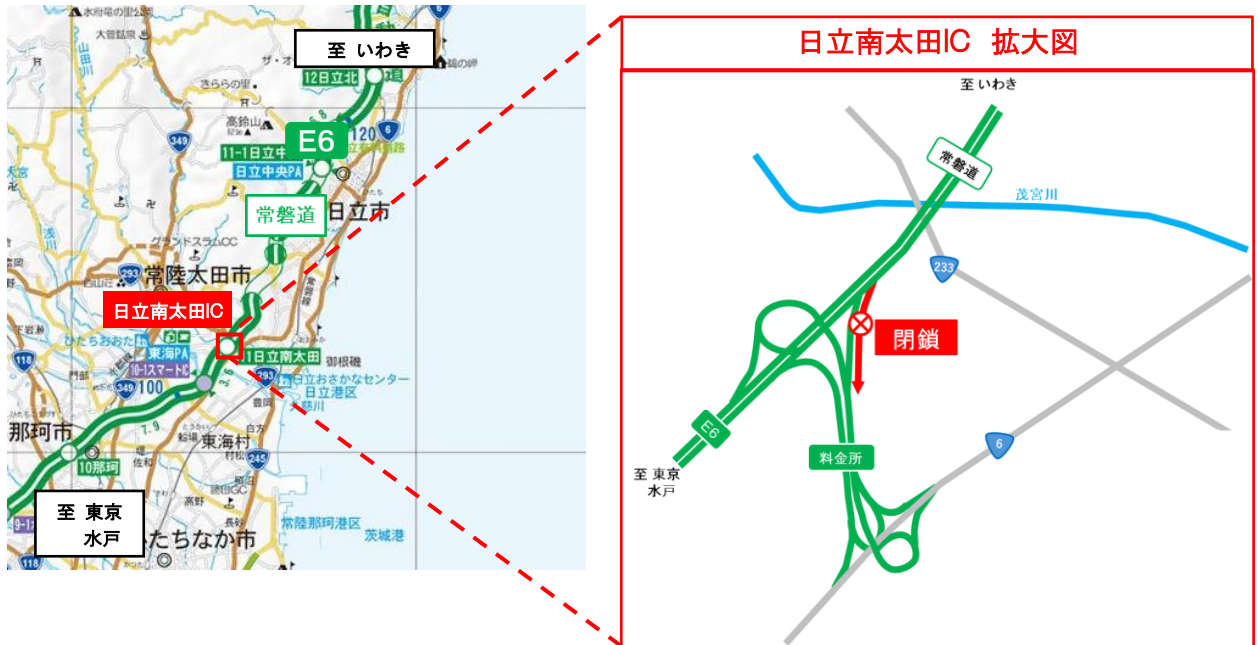
上記の迂回路の場合、所要時間は約16分(通常約4分)かかる見込みです。



資料2

1. 閉鎖箇所および日時

- (1)閉鎖箇所： 常磐道 上り線 日立南太田IC
 (常磐道 上り線 いわき方面から日立南太田ICへ流出するランプ)



(2)日時

実施日：令和8年3月25日(水)～27日(金)
 予備日：令和8年4月3日(金)～13日(月)

各日夜20時～翌朝5時
 各日夜20時～翌朝5時【土日除く】

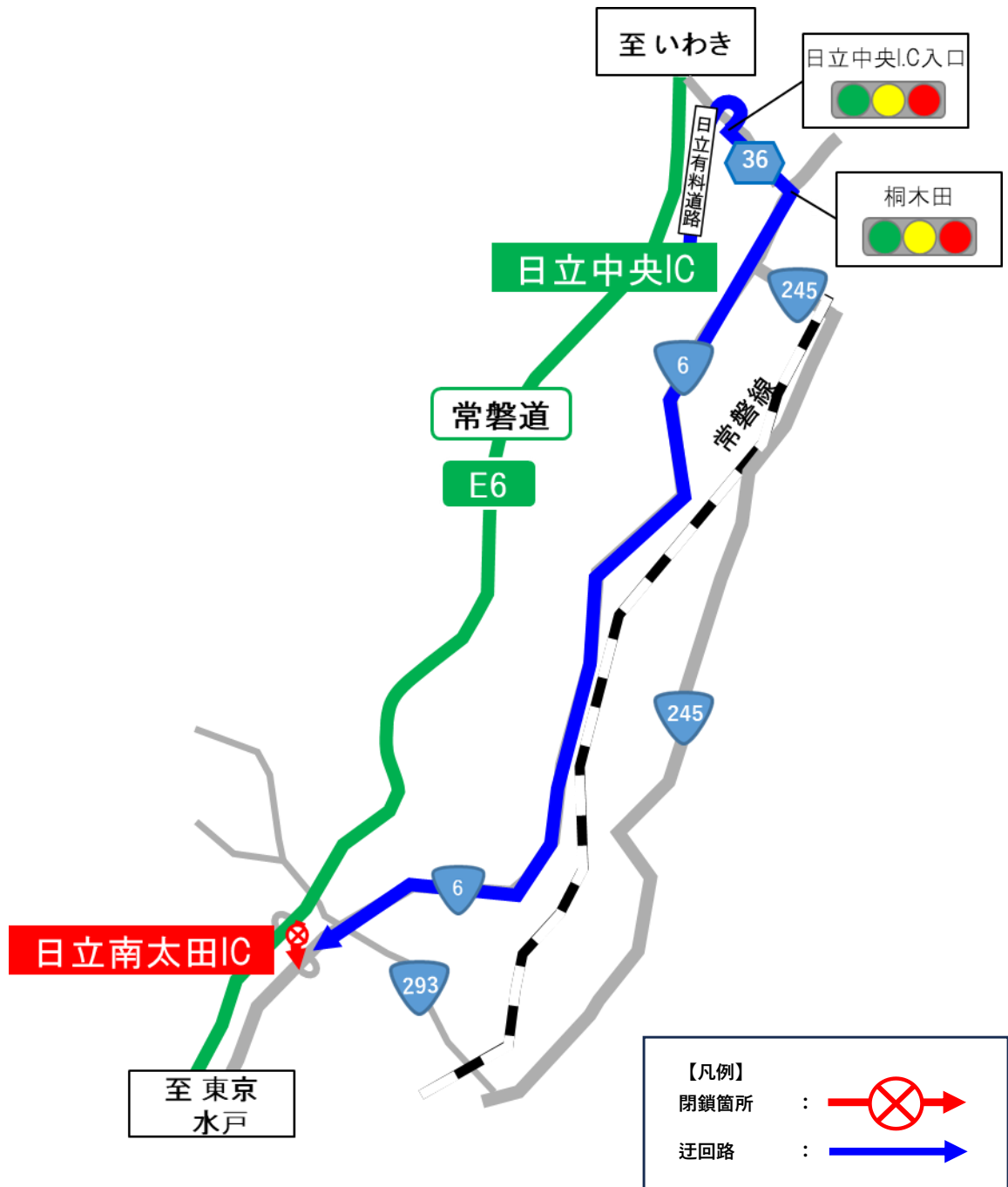
日	月	火	水	木	金	土	
3月22日	3月23日	3月24日	3月25日	3月26日	3月27日	3月28日	
			20時	5時	20時	5時	
			②閉鎖			②閉鎖	
3月29日	3月30日	3月31日	4月1日	4月2日	4月3日	4月4日	
					20時	5時	
					予備日		
4月5日	4月6日	4月7日	4月8日	4月9日	4月10日	4月11日	
	20時	5時	20時	5時	20時	5時	
	予備日		予備日		予備日		
4月12日	4月13日	4月14日	4月15日	4月16日	4月17日	4月18日	
	20時	5時					
	予備日						

2. 迂回路

迂回にあたっては、下図をご参照ください。

青色矢印のとおり、常磐道 日立中央ICから日立有料道路を經由し県道36号を進み「桐木田」交差点を右折後、国道6号をご利用ください。

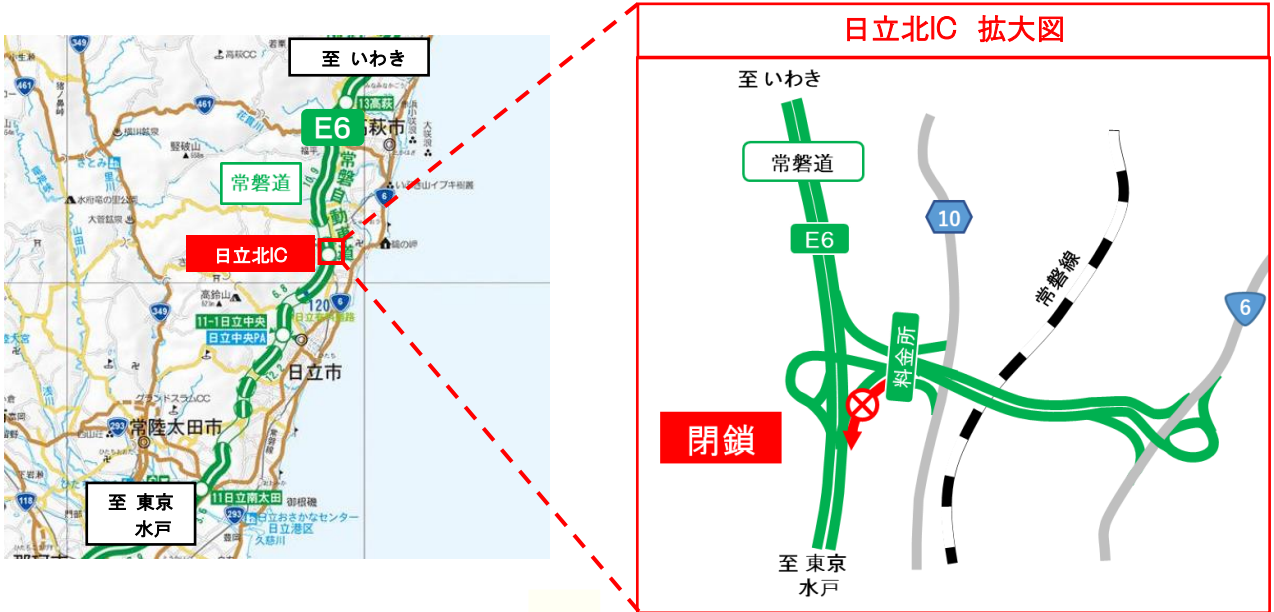
上記の迂回路の場合、所要時間は約29分(通常約15分)かかる見込みです。



資料3

1. 閉鎖箇所および日時

- (1)閉鎖箇所： 常磐道 上り線 日立北IC
 (日立北料金所から常磐道 上り線 東京方面へ流入するランプ)



(2)日時

実施日：令和8年3月30日(月)～4月1日(水)

各日夜20時～翌朝5時

予備日：令和8年4月3日(金)～13日(月)

各日夜20時～翌朝5時【土日除く】

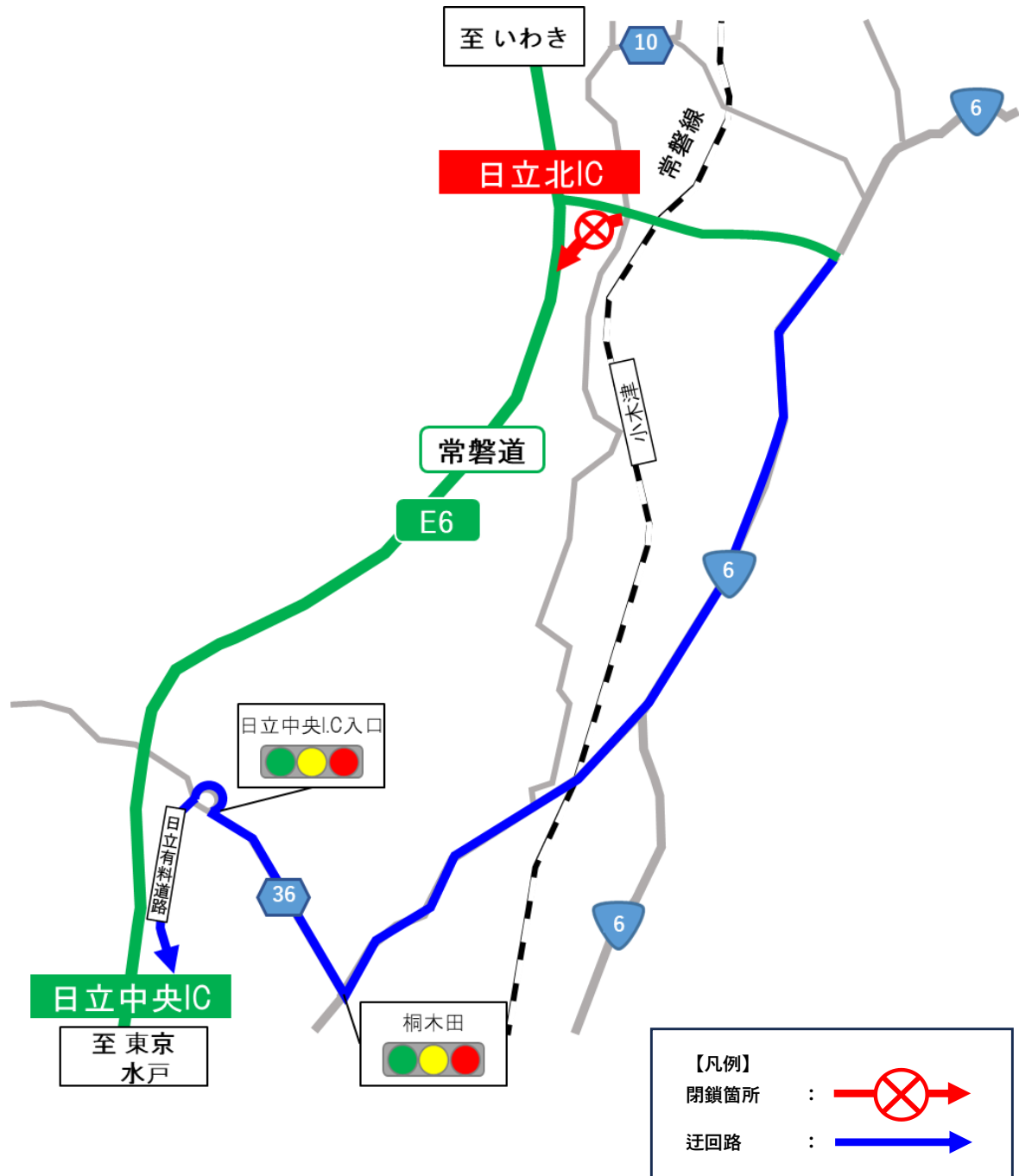
日	月	火	水	木	金	土
3月29日	3月30日	3月31日	4月1日	4月2日	4月3日	4月4日
	20時	5時	20時	5時	20時	5時
	③閉鎖		③閉鎖		予備日	
4月5日	4月6日	4月7日	4月8日	4月9日	4月10日	4月11日
	20時	5時	20時	5時	20時	5時
	予備日		予備日		予備日	
4月12日	4月13日	4月14日	4月15日	4月16日	4月17日	4月18日
	20時	5時				
	予備日					

2. 迂回路

迂回にあたっては、下図をご参照ください。

青色矢印のとおり、国道6号を進み「桐木田」交差点を右折後、県道36号を進み「日立中央IC入口」交差点を右折し日立中央ICをご利用ください。

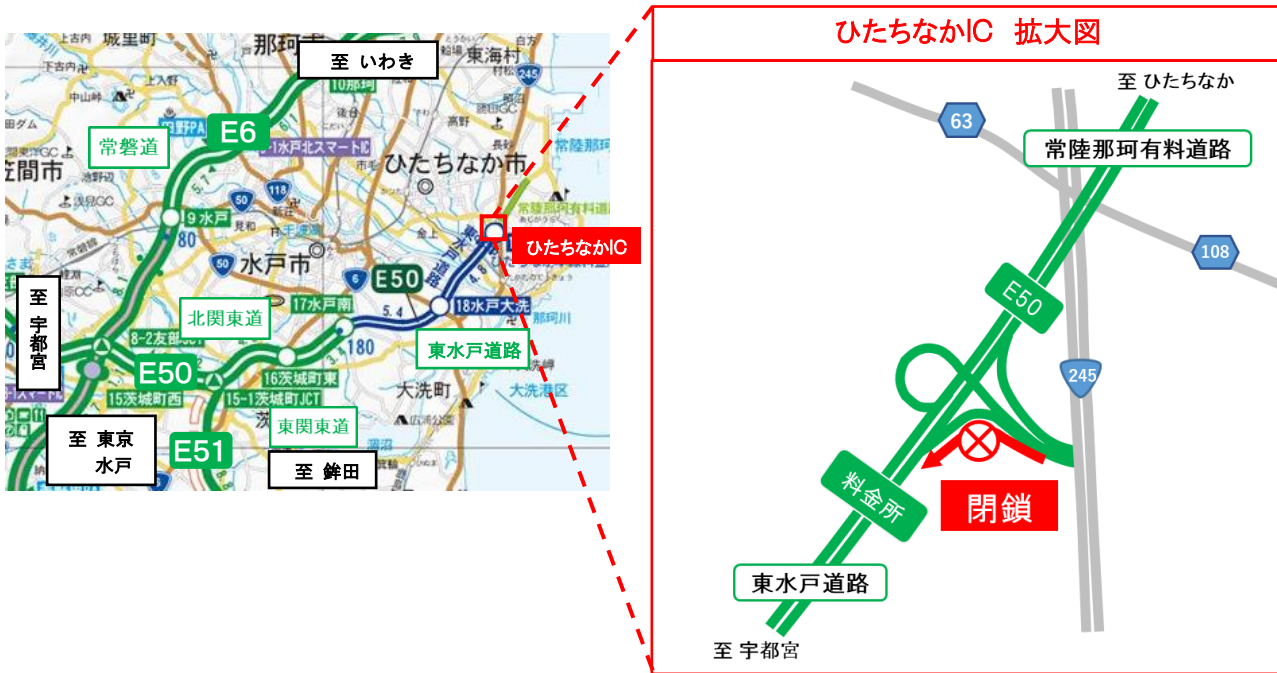
上記の迂回路の場合、所要時間は約16分(通常約4分)かかる見込みです。



資料4

1. 閉鎖箇所および日時

- (1)閉鎖箇所： 東水戸道路 西行き ひたちなかIC
 (ひたちなか料金所から東水戸道路 西行き 宇都宮方面へ流入するランプ)



(2)日時

実施日：令和8年4月2日(木)

予備日：令和8年4月3日(金)～13日(月)

夜20時～翌朝5時

各日夜20時～翌朝5時【土日除く】

日	月	火	水	木	金	土
3月29日	3月30日	3月31日	4月1日	4月2日	4月3日	4月4日
				20時	5時 20時	5時
				④閉鎖		予備日
4月5日	4月6日	4月7日	4月8日	4月9日	4月10日	4月11日
	20時	5時 20時	5時 20時	5時 20時	5時 20時	5時
	予備日		予備日	予備日	予備日	予備日
4月12日	4月13日	4月14日	4月15日	4月16日	4月17日	4月18日
	20時	5時				
	予備日					

2. 迂回路

迂回にあたっては、下図をご参照ください。

青色矢印のとおり、国道245号を進み「塩崎」交差点を右折後、国道51号を進み水戸大洗ICをご利用ください。

上記の迂回路の場合、所要時間は約10分(通常約4分)かかる見込みです。

