

令和8年5月22日
 東日本高速道路株式会社
 東北支社八戸管理事務所

E4A 八戸自動車道 上下線 八戸JCT～八戸北IC
E4A 百石道路 上下線 八戸北IC～下田百石IC
E45 八戸久慈自動車道 上下線 八戸是川IC～八戸JCT

夜間通行止めのお知らせ

6月22日(月)～6月26日(金) 各日夜20時から翌朝6時まで
 ～舗装補修工事等を行います～

NEXCO東日本 八戸管理事務所(青森県八戸市)は、**E4A** 八戸自動車道 上下線 八戸(はちのへ)ジャンクション(以下「JCT」)から八戸北(はちのへきた)インターチェンジ(以下「IC」)、八戸JCTから八戸JCT料金所、**E4A** 百石道路 上下線 八戸北ICから下田百石(しもだももいし)IC、**E45** 八戸久慈自動車道 上下線 八戸是川(はちのへこれかわ)ICから八戸JCTにおいて、舗装補修工事等を行うため夜間通行止めを実施します。

お客さまには大変ご迷惑をおかけしますが、お出かけの際には時間にゆとりを持っていただきますようお願いとご協力をお願いします。

1. 通行止め区間および日時

(1)通行止め区間

- 【1】八戸自動車道 八戸JCT～八戸北IC間(上下線)
- 【2】百石道路 八戸北IC～下田百石IC(上下線)
- 【3】八戸久慈自動車道 八戸是川IC～八戸JCT(上下線)



※各路線に付している **E4A** 等の表示は、高速道路等の路線番号(ナンバリング)を示しています

(2)日時

【1】八戸自動車道 八戸JCT～八戸北IC間(上下線)

実施日: 令和8年6月22日(月)～6月26日(金) 各日夜20時～翌朝6時

【2】百石道路 八戸北IC～下田百石IC(上下線)

実施日: 令和8年6月22日(月)～6月24日(水) 各日夜20時～翌朝6時

【3】八戸久慈自動車道 八戸是川IC～八戸JCT(上下線)

実施日: 令和8年6月22日(月) 夜20時～翌朝6時

【1】～【3】予備日: 令和8年6月29日(月)～7月1日(水) 各日夜20時～翌朝6時

通行止めカレンダー

日	月	火	水	木	金	土
6月21日	6月22日	6月23日	6月24日	6月25日	6月26日	6月27日
	区間【1】	区間【1】	区間【1】	区間【1】	区間【1】	区間【1】
	区間【2】	区間【2】	区間【2】			
	区間【3】					
6月28日	6月29日	6月30日	7月1日	7月2日	7月3日	7月4日
	予備日	予備日	予備日			

【凡例】

- 区間【1】 八戸自動車道 八戸JCT～八戸北IC間 (上下線)
- 区間【2】 百石道路 八戸北IC～下田百石IC間 (上下線)
- 区間【3】 八戸久慈自動車道 八戸是川IC～八戸JCT間 (上下線)
- 予備日 区間【1】～【3】予備日

※荒天時は、予備日に順延します。

※工事実施判断は、X(旧Twitter)などでお知らせします。



2. 迂回路

迂回にあたっては、【別紙1】【別紙2】【別紙3】をご参照ください。

迂回により所要時間が長くなりますので、お時間にゆとりをもってお出かけください。

3. 通行止めに伴う乗継調整について

通行止めにより高速道路を一旦流出し、通行止め区間を迂回して、再流入して順方向に乗り継がれるお客さまには、ご利用区間に応じて通行料金を調整する「乗継調整」を実施します。(【別紙4】参照)

◆乗継調整のご利用方法

《ETCのお客さま》

- ETCをご利用のお客さまは、流出指定ICを無線走行していただき、再流入ICも無線走行をお願いします。(ETC車には「乗継証明書」は発行されません)
- 乗り継ぎされた走行を一つの走行とみなして、ETC時間帯割引を適用します。
なお、通行料金は請求時の調整となるため、料金所での料金表示器と異なる場合があります。
- 全行程で同一のETCカードを挿入して、料金所のETCレーンを通行してください。

《現金等のお客さま》

- 現金等でお支払いのお客さまは、流出指定ICで「乗継証明書」をお受け取りのうえ、再流入ICで「通行券」をお取りいただき、最初に料金を支払う料金所で「乗継証明書」と「通行券」をお渡しください。

《ETC・現金等のお客さま共通》

- 流出指定ICで流出後、通行止めが解除された場合は、順方向にある通行止め区間内のIC(流出指定ICを含む)から再流入されても料金調整を行います。
- 八戸西スマートICはETC車のみ利用可能ですが、20時から翌6時までご利用できません。

4. 工事概要

八戸自動車道 八戸JCT～八戸北IC間(上下線)において、路面の損傷が発生しているため、舗装補修工事を実施します。百石道路 八戸北IC～下田百石IC間(上下線)において、道路保全工事に伴い、舗装打換作業、橋梁ます補修作業を実施します。また、八戸久慈自動車道 八戸是川IC～八戸JCT間において、トンネル内の照明清掃作業を実施します。お客さまへ極力ご迷惑をおかけしないよう、交通量が少ない平日の夜間に通行止めを行い、工事を集中的かつ効率的に実施します。安全・快適に高速道路をご利用いただくために必要な工事ですので、ご理解とご協力をお願いします。



舗装損傷写真



舗装補修後(イメージ)

5. 高速道路に関する情報の入手方法について

(1)配布・掲示物によるご案内

- ・予告看板やポスター・リーフレットを、周辺の料金所・休憩施設に掲示します。
- ・横断幕を高速道路上の跨道橋に掲示します。

(2)お出かけ前に入手できる高速道路情報

- ・NEXCO東日本お客さまセンター(24時間オペレーターが対応)
ナビダイヤル:0570-024-024
または: 03-5308-2424

- ・NEXCO東日本 高速道路情報サイト「ドラとら」
 - リアルタイム情報 <https://www.drivetraffic.jp/>
 - 工事規制情報 <https://www.drivetraffic.jp/construction-regulation>
- ・日本道路交通情報センター(JARTIC) 道路交通情報
 - 全国共通ダイヤル 050-3369-6666(携帯電話短縮ダイヤル#8011)
 - ※全国どこからでも最寄りの情報センターに接続します。
 - 青森情報 050-3369-6602
 - 東北地方高速情報 050-3369-6761
 - 【アドレス】 <https://www.jartic.or.jp/>
- ・LINE公式アカウント「NEXCO東日本」
 - NEXCO東日本管内の高速道路に関する情報などをお知らせしています。

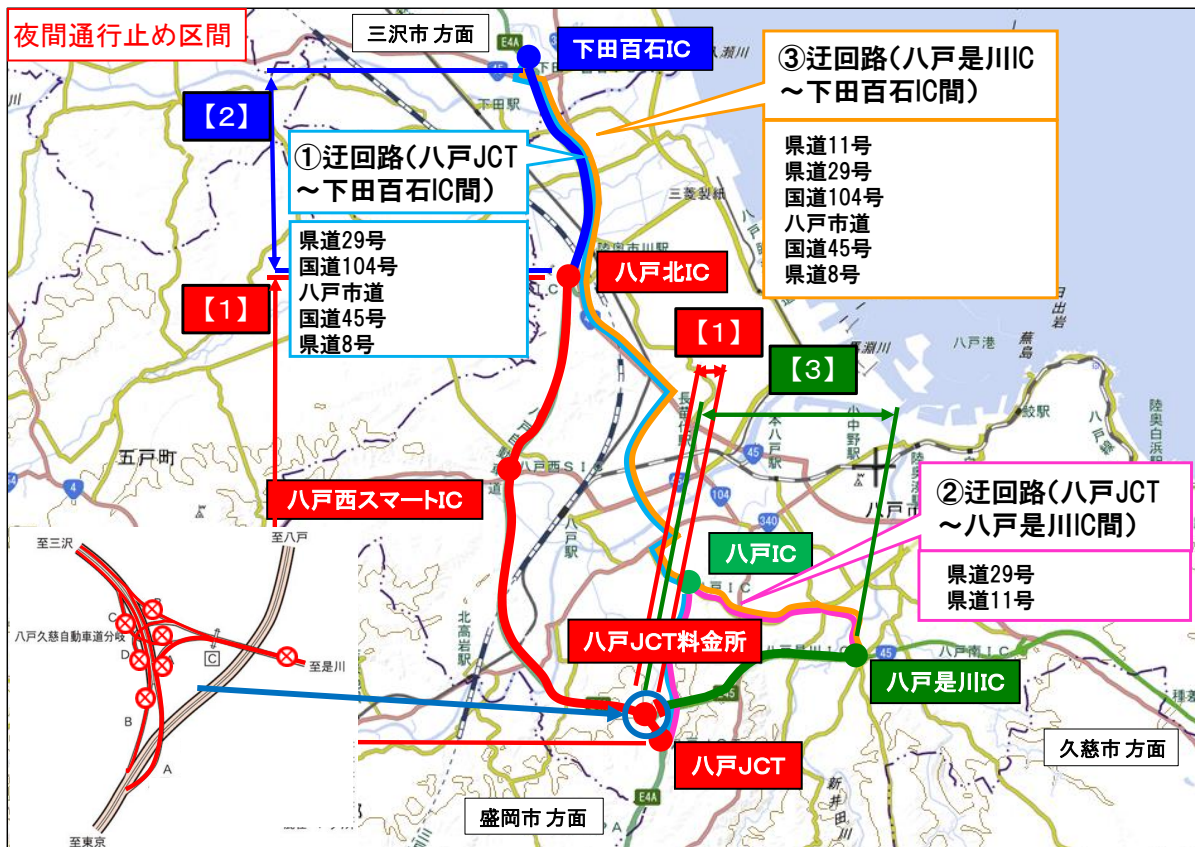


(3) 高速道路をご利用中に入手できる高速道路情報

- ・道路情報板
- ・ハイウェイラジオ(AM1620kHz)
 - ハイウェイラジオを放送している区間は、高速道路上の標識によりご案内しております。
- ・VICS
 - VICS対応のカーナビゲーションなどの搭載機で、道路情報が入手できます。

※X(旧Twitter)の公式アカウントでも高速道路の情報を配信しています。
「NEXCO東日本(東北)」(@e_nexco_tohoku)

【1】～【3】の区間通行止め時の迂回路のご案内



地理院地図(国土地理院)(<https://maps.gsi.go.jp/>)をもとに、東日本高速道路株が加工

① 八戸JCT⇔下田百石ICをご利用のお客さま

	経路	距離	時間
通常	八戸JCT⇔下田百石IC	約19.4km	約15分
一般道迂回経路	八戸JCT⇔ <u>八戸IC⇔県道29号⇔国道104号⇔八戸市道⇔国道45号⇔県道8号</u> ⇔下田百石IC	約18.8km	約26分

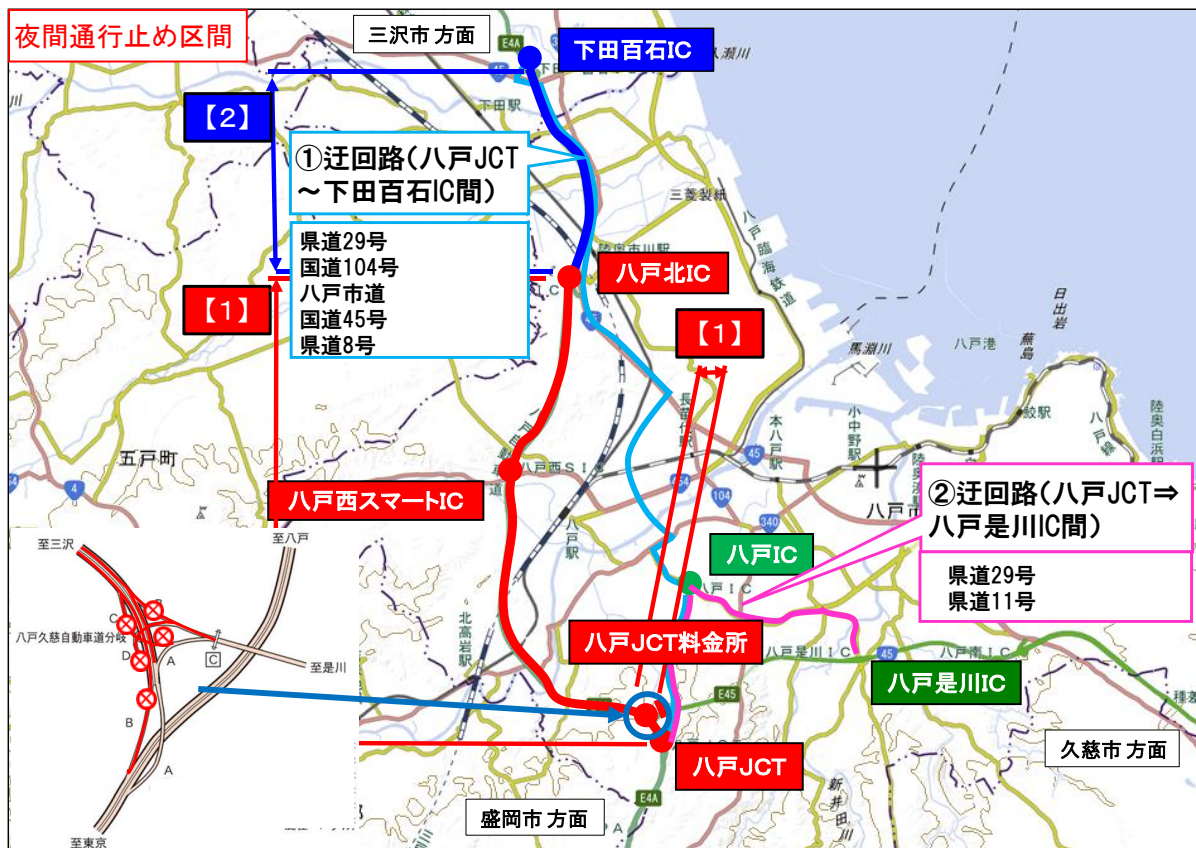
② 八戸JCT⇔八戸是川ICをご利用のお客さま

	経路	距離	時間
通常	八戸JCT⇔八戸是川IC	約6.3km	約6分
一般道迂回経路	八戸JCT⇔ <u>八戸IC⇔県道29号⇔県道11号</u> ⇔八戸是川IC	約9.5km	約13分

③ 八戸是川IC⇔下田百石ICをご利用のお客さま

	経路	距離	時間
通常	八戸是川IC⇔下田百石IC	約23.5km	約21分
一般道迂回経路	八戸是川IC⇔ <u>県道11号⇔県道29号⇔国道104号⇔八戸市道⇔国道45号⇔県道8号</u> ⇔下田百石IC	約19.6km	約30分

【1】、【2】の区間通行止め時の迂回路のご案内



地理院地図(国土地理院)(<https://maps.gsi.go.jp/>)をもとに、東日本高速道路株が加工

① 八戸JCT⇔下田百石ICをご利用のお客さま

	経路	距離	時間
通常	八戸JCT⇔下田百石IC	約19.4km	約15分
一般道迂回経路	八戸JCT⇔ <u>八戸IC</u> ⇔ <u>県道29号</u> ⇔ <u>国道104号</u> ⇔ <u>八戸市道</u> ⇔ <u>国道45号</u> ⇔ <u>県道8号</u> ⇔下田百石IC	約18.8km	約26分

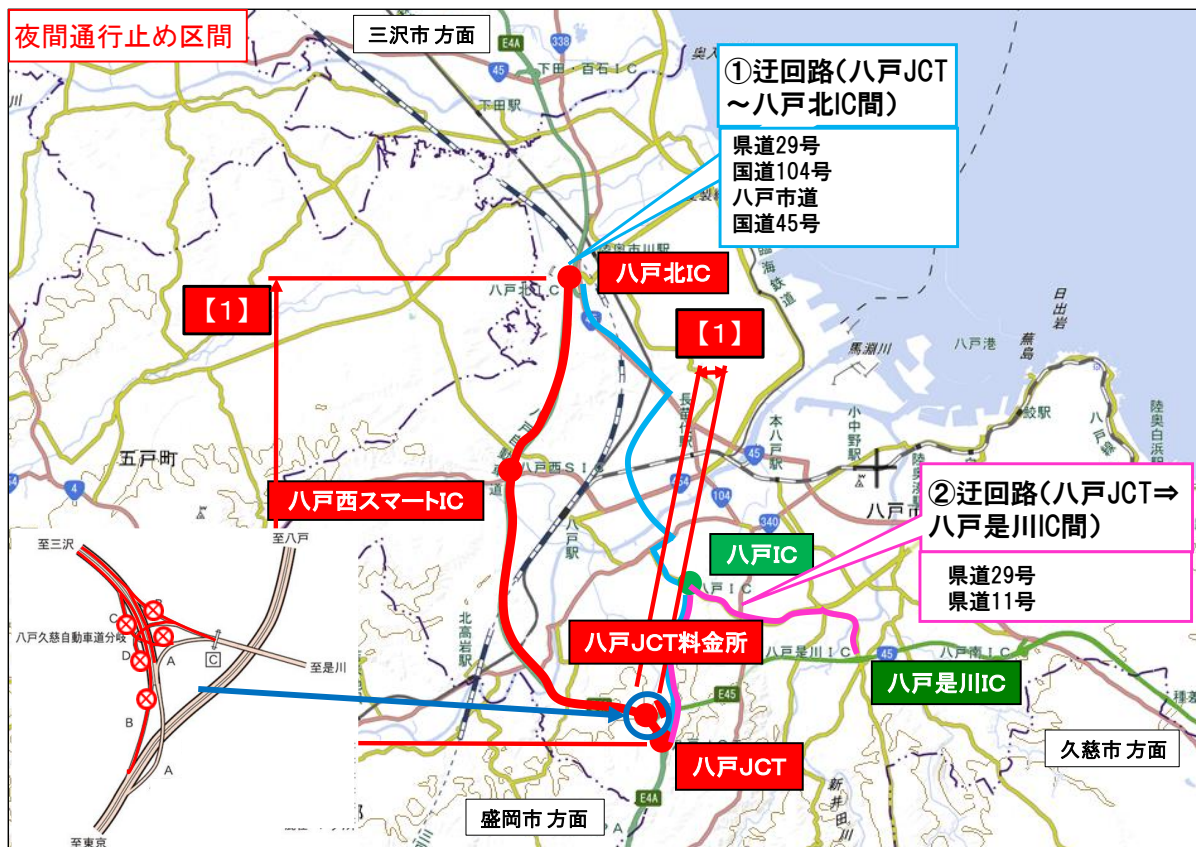
② 八戸JCT⇒八戸是川ICをご利用のお客さま

	経路	距離	時間
通常	八戸JCT⇒八戸是川IC	約6.3km	約6分
一般道迂回経路	八戸JCT⇒ <u>八戸IC</u> ⇒ <u>県道29号</u> ⇒ <u>県道11号</u> ⇒八戸是川IC	約9.5km	約13分

※八戸JCTから八戸是川ICは利用できませんので、八戸IC経由で一般道を利用し八戸是川ICをご利用下さい。

八戸是川ICから盛岡方面へは、八戸JCT料金所を經由してご利用いただけます。

【1】の区間通行止め時の迂回路のご案内



地理院地図(国土地理院)(<https://maps.gsi.go.jp/>)をもとに、東日本高速道路株が加工

① 八戸JCT⇔八戸北ICをご利用のお客さま

	経路	距離	時間
通常	八戸JCT⇔八戸北IC	約13.4km	約9分
一般道迂回経路	八戸JCT⇔ <u>八戸IC⇔<u>県道29号⇔<u>国道104号</u></u></u> ⇔ <u>八戸市道⇔<u>国道45号</u></u> ⇔八戸北IC	約12.8km	約19分

② 八戸JCT⇒八戸是川ICをご利用のお客さま

	経路	距離	時間
通常	八戸JCT⇒八戸是川IC	約6.3km	約6分
一般道迂回経路	八戸JCT⇒ <u>八戸IC⇒<u>県道29号⇒<u>県道11号</u></u></u> ⇒八戸是川IC	約9.5km	約13分

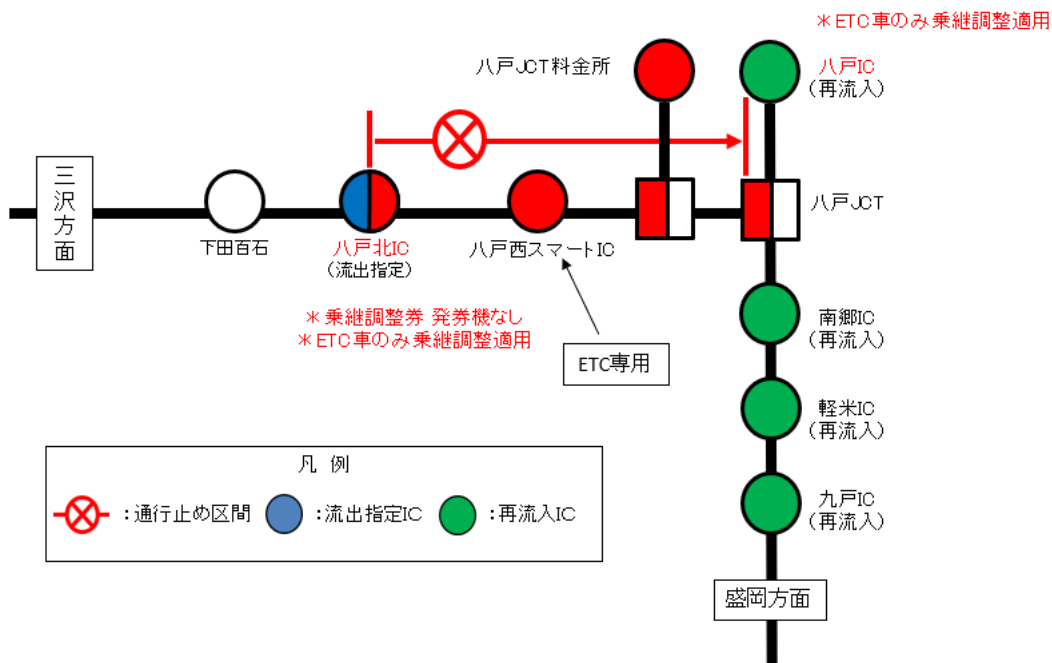
※八戸JCTから八戸是川ICは利用できませんので、八戸IC経由で一般道を利用し八戸是川ICをご利用下さい。

八戸是川ICから盛岡方面へは、八戸JCT料金所を経由してご利用いただけます。

乗継調整のご案内

通行止め区間【1】:八戸自動車道 八戸JCT～八戸北IC間(上下線)

【八戸自動車道 上り線(盛岡方面)をご利用のお客さま】



【八戸自動車道 下り線(三沢方面)をご利用のお客さま】

