

令和8年6月5日
東日本高速道路株式会社
東北支社秋田管理事務所

E13 東北中央自動車道 上下線 湯沢IC～横手IC

E46 秋田自動車道 上下線 湯田IC～横手IC

夜間通行止めのお知らせ

7月6日(月)～7月14日(火) 各日夜20時から翌朝6時まで
～舗装補修工事等を行います～

NEXCO東日本 秋田管理事務所(秋田県秋田市)では、**E13** 東北中央自動車道(以下「東北中央道」)上下線 湯沢インターチェンジ(以下「IC」)から横手IC、**E46** 秋田自動車道(以下「秋田道」)上下線 湯田ICから横手ICにおいて、舗装補修工事等を行うため、夜間通行止めを実施します。

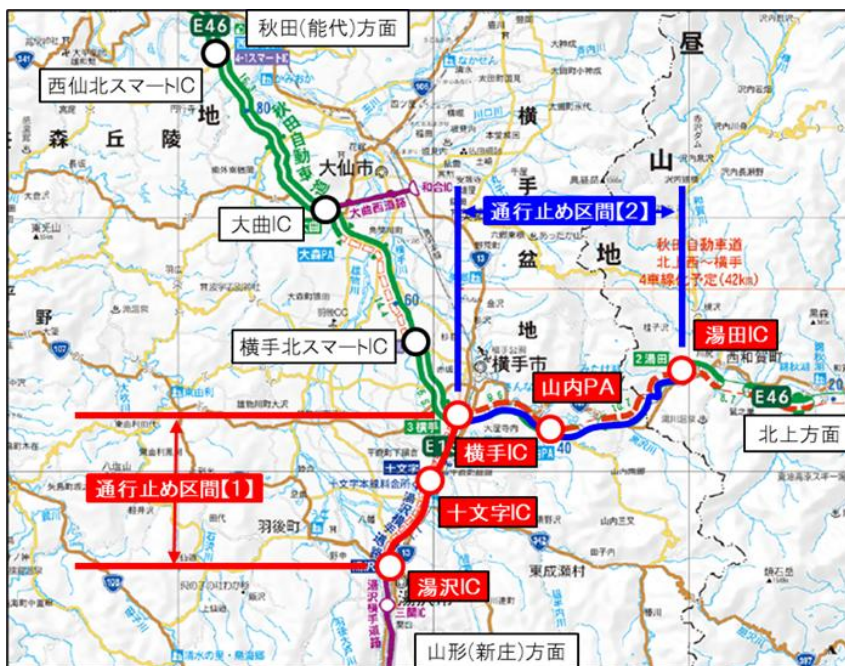
お客さまには大変ご迷惑をおかけしますが、お出かけの際には時間に余裕を持っていただきますよう、ご理解とご協力をお願いします。

1. 通行止め区間および日時

(1)通行止め区間

【1】東北中央道 上下線 湯沢IC～横手IC

【2】秋田道 上下線 湯田IC～横手IC



※各路線に付している **E13** 等の表示は、高速道路等の路線番号(ナンバリング)を示しています。

(2)日時

【1】東北中央道 上下線 湯沢IC～横手IC

実施日:令和8年7月6日(月)～7月7日(火) 各日夜20時～翌朝6時

予備日:令和8年7月8日(水)～7月9日(木) 各日夜20時～翌朝6時

【2】秋田道 上下線 湯田IC～横手IC

実施日:令和8年7月13日(月)～7月14日(火) 各日夜20時～翌朝6時

予備日:令和8年7月15日(水)～7月16日(木) 各日夜20時～翌朝6時

日	月	火	水	木	金	土
7月5日	7月6日	7月7日	7月8日	7月9日	7月10日	7月11日
	20時	6時	20時	6時	20時	6時
	区間【1】		区間【1】		予備日【1】	
7月12日	7月13日	7月14日	7月15日	7月16日	7月17日	7月18日
	20時	6時	20時	6時	20時	6時
	区間【2】		区間【2】		予備日【2】	

【凡例】	
	区間【1】 東北中央道 湯沢IC～横手IC間 夜間通行止め 実施日
	区間【2】 秋田道 湯田IC～横手IC間 夜間通行止め 実施日
	予備日【1】 東北中央道 湯沢IC～横手IC間 夜間通行止め 予備日
	予備日【2】 秋田道 湯田IC～横手IC間 夜間通行止め 予備日

※通行止め区間内にあるパーキングエリア(以下「PA」)については以下のとおり閉鎖します。

秋田道 上下線 山内(さんない)PA 夜20時～翌朝6時

※荒天時は、予備日に順延します。

※工事実施判断は、X(旧Twitter)などでお知らせします。



2. 迂回路

迂回に当たっては、【別紙1】をご参照ください。

迂回により所要時間が長くなりますので、お時間に余裕を持ってお出かけください。

3. 通行止めに伴う乗継調整について

通行止め区間【2】:秋田道 上下線 湯田IC～横手IC

通行止めにより高速道路を一旦流出し、通行止め区間を迂回して、再流入して順方向に乗り継がれるお客さまには、ご利用区間に応じて通行料金を調整する「乗継調整」を実施します。(【別紙2】参照)

◆乗継調整のご利用方法

《ETCのお客さま》

- ETCをご利用のお客さまは、流出指定ICを無線走行していただき、再流入ICも無線走行をお願いします。(ETC車には「乗継証明書」は発行されません)
- 乗り継ぎされた走行を一つの走行とみなして、ETC時間帯割引を適用します。
なお、通行料金は請求時の調整となるため、料金所での料金表示器と異なる場合があります。
- 全行程で同一のETCカードを挿入して、料金所のETCレーンを通行してください。

《現金等のお客さま》

- 現金等でお支払いのお客さまは、流出指定ICで「乗継証明書」をお受け取りのうえ、再流入ICで「通行券」をお取りいただき、最初に料金を支払う料金所で「乗継証明書」と「通行券」をお渡しください。

《ETC・現金等のお客さま共通》

- 流出指定ICで流出後、通行止めが解除された場合は、順方向にある通行止め区間内のIC(流出指定ICを含む)から再流入されても料金調整を行います。
- 西仙北スマートICはETC車のみ利用可能ですが、22時から翌6時までご利用できません。
- 横手北スマートICはETC車のみ利用可能です。

4. 工事概要

東北中央道 上下線 湯沢IC～横手IC、秋田道 上下線 湯田IC～横手ICにおいて、路面の損傷が発生しているため、舗装補修工事を実施します。お客さまへ極力ご迷惑をおかけしないよう、交通量が少ない平日の夜間に通行止めを行い、工事を集中的かつ効率的に実施します。安全・快適に高速道路をご利用いただくために必要な工事ですので、ご理解とご協力をお願いします。



舗装損傷写真



舗装補修後イメージ

5. 高速道路に関する情報の入手方法について

(1) 配布・掲示物によるご案内

- ・予告看板やポスター・リーフレットを、周辺の料金所・休憩施設に掲示します。
- ・横断幕を高速道路上の跨道橋に掲示します。

(2)お出かけ前に入手できる高速道路情報

- ・NEXCO東日本お客さまセンター(24時間オペレーターが対応)

ナビダイヤル: 0570-024-024

または: 03-5308-2424

- ・NEXCO東日本 高速道路情報サイト「ドラとら」

リアルタイム情報 <https://www.drivetraffic.jp/>

工事規制情報 <https://www.drivetraffic.jp/construction-regulation>

- ・日本道路交通情報センター(JARTIC) 道路交通情報

全国共通ダイヤル 050-3369-6666(携帯電話短縮ダイヤル#8011)

※全国どこからでも最寄りの情報センターに接続します。

東北地方高速情報 050-3369-6761

秋田情報 050-3369-6605

【アドレス】 <https://www.jartic.or.jp/>

- ・LINE公式アカウント「NEXCO東日本」

NEXCO東日本管内の高速道路に関する情報をお知らせしています。



(3)高速道路をご利用中に入手できる高速道路情報

- ・道路情報板

- ・ハイウェイラジオ(AM1620kHz)

ハイウェイラジオを放送している区間は、高速道路上の標識によりご案内しております。

- ・VICS

VICS対応のカーナビゲーションなどの搭載機で、道路情報が入手できます。

※X(旧 Twitter)の公式アカウントでも情報を配信しています。

「NEXCO東日本(東北)」(@e_nexco_tohoku)

迂回路のご案内

【1】東北中央道 上下線 湯沢IC～横手IC



地理院地図(国土地理院)(<https://maps.gsi.go.jp/>)をもとに、東日本高速道路(株)が加工

経路		距離	時間
通常	湯沢IC⇔横手IC	約14.0km	約13分
一般道 迂回経路	湯沢IC⇔ <u>国道13号</u> ⇔横手IC	約16.0km	約25分

【2】秋田道 上下線 湯田IC～横手IC



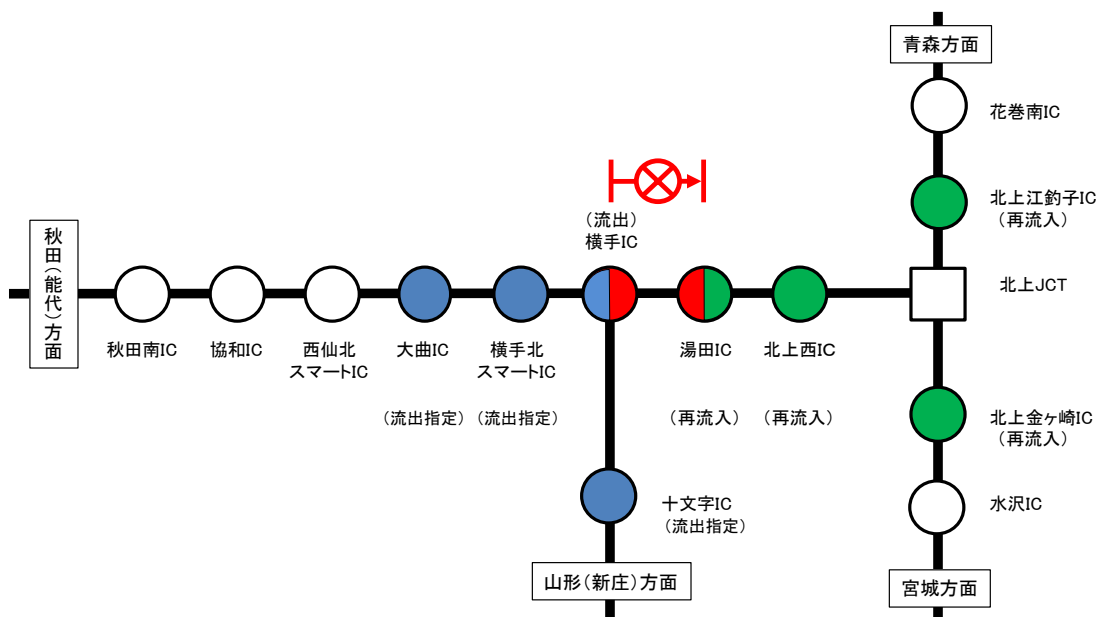
地理院地図(国土地理院)(<https://maps.gsi.go.jp/>)をもとに、東日本高速道路(株)が加工

経路		距離	時間
通常	湯田IC⇔横手IC	約22.0km	約18分
一般道迂回経路	湯田IC⇔ <u>国道107号</u> ⇔ <u>国道13号</u> ⇔横手IC	約24.1km	約30分

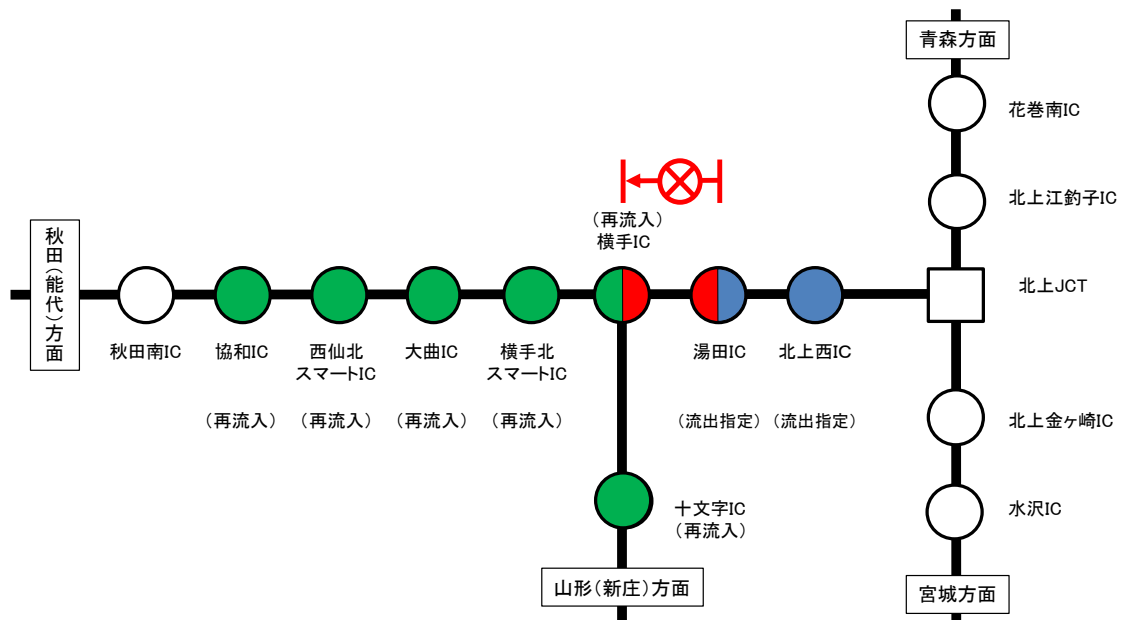
乗継調整のご案内

【2】秋田道 上下線 湯田IC～横手IC

(秋田道 上り線をご利用の場合)



(秋田道 下り線をご利用の場合)



凡例

- : 通行止め区間
- : 流出指定IC
- : 再流入IC