

【別紙1】 NEXCO東日本管内 H26年 お盆期間 交通量速報値(全車種)

トラフィックカウンターによる概数値(全車種)

NO	道路名	区間		11日間 日平均交通量 (台/日)	11日間 最大日交通量 (台/日)	ピーク日
1	道央自動車道	深川 ～ 旭川鷹栖	①H26	19,600	26,300	8月15日(金)
			②H25	20,600	26,400	8月15日(木)
			①/②	95%	100%	
2	道央自動車道	国縫 ～ 長万部	①H26	7,600	9,600	8月14日(木)
			②H25	8,900	10,400	8月14日(水)
			①/②	85%	92%	
3	道央自動車道	恵庭 ～ 北広島	①H26	53,400	59,400	8月16日(土)
			②H25	56,500	62,500	8月14日(水)
			①/②	95%	95%	
4	東北自動車道	浪岡 ～ 青森JCT	①H26	14,800	16,800	8月16日(土)
			②H25	15,900	17,900	8月14日(水)
			①/②	93%	94%	
5	東北自動車道	加須 ～ 羽生	①H26	109,600	121,900	8月13日(水)
			②H25	114,900	125,000	8月13日(火)
			①/②	95%	98%	
6	東北自動車道	那須 ～ 白河	①H26	62,400	74,300	8月13日(水)
			②H25	66,800	74,900	8月14日(水)
			①/②	93%	99%	
7	東北自動車道	本宮 ～ 二本松	①H26	81,300	90,500	8月17日(日)
			②H25	84,900	92,700	8月13日(火)
			①/②	96%	98%	
8	東北自動車道	富谷JCT ～ 大和	①H26	64,500	73,300	8月16日(土)
			②H25	69,900	75,700	8月10日(土)
			①/②	92%	97%	
9	東北自動車道	西根 ～ 松尾八幡平	①H26	30,000	38,000	8月16日(土)
			②H25	33,100	37,800	8月14日(水)
			①/②	91%	101%	
10	秋田自動車道	協和 ～ 河辺JCT	①H26	15,100	17,700	8月14日(木)
			②H25	18,000	22,000	8月11日(日)
			①/②	84%	80%	
11	山形自動車道	山形蔵王 ～ 山形北	①H26	14,200	17,500	8月14日(木)
			②H25	15,800	18,200	8月14日(水)
			①/②	90%	96%	
12	常磐自動車道	谷田部 ～ つくばJCT	①H26	78,300	91,100	8月15日(金)
			②H25	81,200	94,100	8月14日(水)
			①/②	96%	97%	
13	常磐自動車道	北茨城 ～ いわき勿来	①H26	32,000	42,000	8月13日(水)
			②H25	33,300	41,900	8月14日(水)
			①/②	96%	100%	
14	北関東自動車道	壬生 ～ 宇都宮上三川	①H26	30,600	34,900	8月15日(金)
			②H25	32,400	35,100	8月14日(水)
			①/②	94%	99%	

【別紙1】 NEXCO東日本管内 H26年 お盆期間 交通量速報値(全車種)

トラフィックカウンターによる概数値(全車種)





NO	道路名	区間		11日間 日平均交通量 (台/日)	11日間 最大日交通量 (台/日)	ピーク日
15	磐越自動車道	猪苗代磐梯高原 ～ 磐梯河東	①H26	23,300	27,700	8月15日(金)
			②H25	26,500	29,700	8月14日(水)
			①/②	88%	93%	
16	北陸自動車道	親不知 ～ 糸魚川	①H26	25,100	33,200	8月16日(土)
			②H25	27,200	31,500	8月17日(土)
			①/②	92%	105%	
17	北陸自動車道	巻潟東 ～ 新潟西	①H26	55,500	64,500	8月16日(土)
			②H25	59,200	62,000	8月14日(水)
			①/②	94%	104%	
18	関越自動車道	東松山 ～ 嵐山小川	①H26	112,900	124,000	8月15日(金)
			②H25	117,900	125,600	8月14日(水)
			①/②	96%	99%	
19	関越自動車道	水上 ～ 湯沢	①H26	33,800	47,000	8月13日(水)
			②H25	37,500	47,100	8月14日(水)
			①/②	90%	100%	
20	上信越自動車道	松井田妙義 ～ 碓氷軽井沢	①H26	53,200	62,700	8月13日(水)
			②H25	58,100	64,200	8月14日(水)
			①/②	92%	98%	
21	上信越自動車道	信濃町 ～ 妙高高原	①H26	24,100	32,200	8月14日(木)
			②H25	28,300	33,900	8月14日(水)
			①/②	85%	95%	
22	東京湾アクアライン	川崎浮島JCT ～ 海ほたるPA	①H26	52,800	61,400	8月16日(土)
			②H25	52,300	56,100	8月11日(日)
			①/②	101%	109%	
23	富津館山道路	鋸南保田 ～ 富津金谷	①H26	19,000	23,800	8月16日(土)
			②H25	20,900	23,000	8月14日(水)
			①/②	91%	103%	

注)・交通量はETC車以外も含む全車種合計の断面交通量(トラフィックカウンター[道路に備え付けられている交通量(概数)の自動計測装置]による速報値

・お盆期間は下記期間のそれぞれの平均値を使用

H26(今年度):H26.8.7(木)～8.17(日)の11日間

H25(昨年度):H25.8.8(木)～8.18(日)の11日間

 150%以上
 120～150%
 100～120%
 100%未満