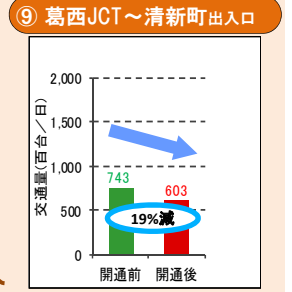
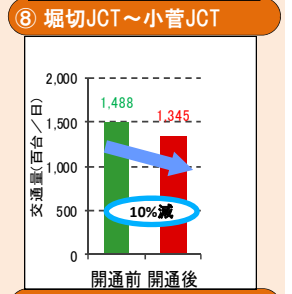
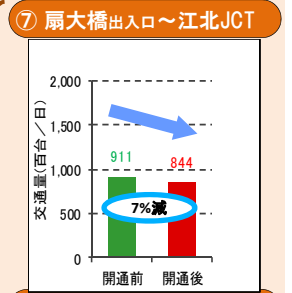
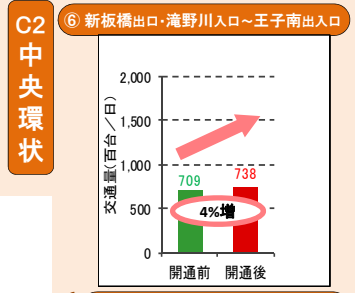
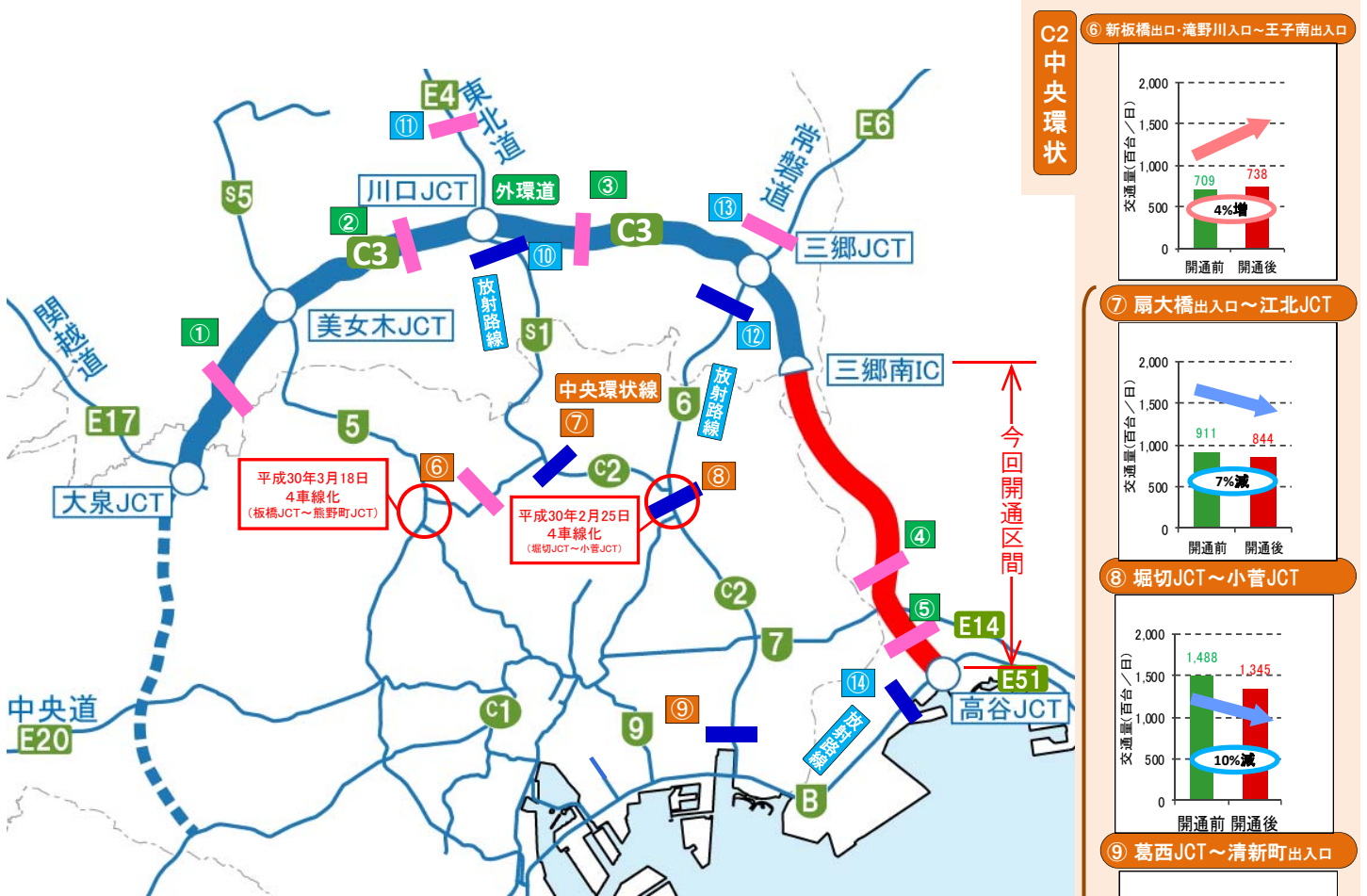
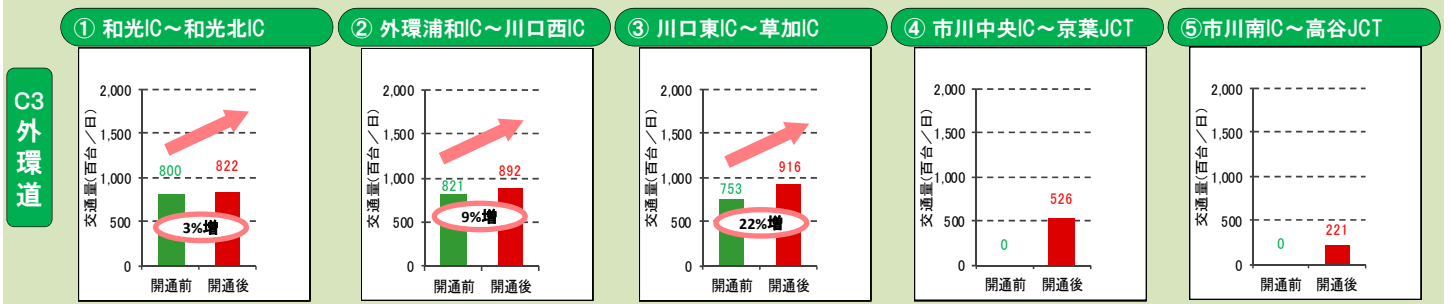


(参考) 外環道及び周辺道路の交通量(高速道路)

- [C3]外環道(④市川中央IC~京葉JCT)の交通量は約5万台。
- 首都高速[C2]中央環状線の交通量が東側区間で約1割程度減少。



使用データ: NEXCO東日本、首都高速データ
 開通前 H29.6.1(木)~10.31(火) 開通後 H30.6.3(日)~10.31(水)

凡例
 開通後に増加した断面 (Pink)
 開通後に減少した断面 (Blue)

[C2]中央環状線 東側区間

