

平成29年10月16日
東日本高速道路株式会社
東北支社仙台東管理事務所

仙台都市圏高速環状ネットワーク(ぐるっ都・仙台) 2017年秋 維持修繕作業等による夜間通行止めの実施について

NEXCO東日本仙台東管理事務所(宮城県仙台市)は、仙台都市圏高速環状ネットワーク(ぐるっ都・仙台)において、**E48** 仙台南部道路、**E6** 仙台北部道路の維持修繕作業等を行うため、夜間通行止めを実施します。

高速道路を安全・快適にご利用いただくために必要な工事ですので、ご理解とご協力をお願いします。

記

1. 夜間通行止め区間





- ①: 仙台南部道路 仙台若林JCT～仙台南IC間(上下線)【別添資料-1】
- ②: 仙台北部道路 利府JCT～富谷IC間(上下線)【別添資料-2】

2. 日 時

- ①平成29年10月30日(月)～11月1日(水) 毎夜21時～翌6時まで 3夜間
※予備日:平成29年11月2日(木)～11月8日(水) 土・日・祝日を除く
- ②平成29年11月9日(木)～11月10日(金) 毎夜21時～翌6時まで 2夜間
※予備日:平成29年11月13日(月)～11月17日(金)

月	火	水	木	金	土	日
10月30日	10月31日	11月1日	11月2日	11月3日 文化の日	11月4日	11月5日
①	①	①	①予備			
11月6日	11月7日	11月8日	11月9日	11月10日	11月11日	11月12日
①予備	①予備	①予備	②	②		
11月13日	11月14日	11月15日	11月16日	11月17日	11月18日	11月19日
②予備	②予備	②予備	②予備	②予備		

【凡例】

-  : ①E48 仙台南部道路 仙台若林JCT～仙台南IC(上下線)
-  : ②E6 仙台北部道路 利府JCT～富谷IC(上下線)
-  : ①の予備日
-  : ②の予備日

3. 迂回路

- ①: 国道4号、国道286号【別添資料-1】
- ②: 国道4号、国道45号、県道3号【別添資料-2】

4. 工事概要

舗装補修工事、清掃作業、植栽作業、事故復旧作業、構造物点検等

【主な工事内容】

伸縮装置の損傷している箇所の
取替を実施します。

伸縮装置損傷状況



舗装が損傷している箇所の
補修を実施します。

舗装損傷状況



5. 通行止めに伴う乗継料金調整について【別添資料-3】

夜間通行止めにより高速道路を一旦流出し、通行止め区間を迂回して再度同一方向に乗り継がれるお客さまは、ご利用区間に応じて通行料金を調整する「乗継調整」をします。

6. 道路交通情報などのご案内

全国の高速道路の便利な情報が満載のサイト『ドラぷら』

【アドレス】

- PC版 (http://www.driveplaza.com/)
- モバイル版 (http://m.driveplaza.com/)
- スマートフォン版 (http://www.driveplaza.com/smp/)

高速道路の交通情報提供サービス『ドライブトラフィック(ドラとら)』

リアルタイムな道路交通情報や渋滞予測を提供しています。

【アドレス】

- PC版 (http://www.drivetraffic.jp/)
- モバイル版 (http://m.drivetraffic.jp/)
- スマートフォン版 (http://www.drivetraffic.jp/smp/)

NEXCO東日本お客さまセンター

24時間365日オペレーターが対応いたします。

【電話番号】

0570-024-024 または 03-5338-7524

ハイウェイテレホン

電話でリアルタイムの交通情報(5分更新)を24時間入手できます。

【電話番号】

022-711-1620(仙台局) 携帯電話・PHSからは「#8162」

※全国どこからでも最寄りの情報センターに接続されます。

日本道路交通情報センター

【アドレス】(<http://www.jartic.or.jp/>)

【電話番号】

全国共通ダイヤル 050-3369-6666 携帯短縮ダイヤル「#8011」

※全国どこからでも最寄りの情報センターに接続されます。

お出かけ前に入手できる道路交通情報

NEXCO東日本ホームページ「工事規制情報」(各地域の工事規制に関する情報を提供)
青森県・秋田県・岩手県は「北東北」、宮城県・山形県・福島県「南東北」をご覧ください。

http://www.e-nexco.co.jp/road_info/const_notice/

NEXCO東日本道路交通情報サイト「ドラとら」(全国の高速道路交通情報を提供)

【P C】 <https://www.drivetraffic.jp/>

【携帯】 <http://m.drivetraffic.jp/>

走行中に入手できる道路交通情報

・道路情報板

・ハイウェイラジオ(AM1620kHz)

ハイウェイラジオを放送している区間は、高速道路上の標識によりご案内しております。

・ハイウェイ情報ターミナル

SA・PAに設置されているモニター画面などにより、広域の道路情報を分かりやすくお知らせしています。

※ツイッターの公式アカウント「NEXCO 東日本(東北)」([@e_nexco_tohoku](https://twitter.com/e_nexco_tohoku))でも情報を配信しています。

○乗り継ぎ可能な料金所(夜間通行止め区間①)

<仙台東部道路 ⇒ 東北道・山形道>

	流出指定IC	再流入指定IC
上り線 (東京方面)	【仙台東部道路】 仙台東IC、仙台港IC	【東北道】 泉IC、泉PAスマートIC、仙台宮城IC、 仙台南IC、村田IC、白石IC
下り線 (石巻方面)	【仙台東部道路】 名取IC、名取中央スマートIC、 仙台空港IC	
		【仙台東部道路】 岩沼IC

<東北道・山形道 ⇒ 仙台東部道路>

	流出指定IC	再流入指定IC
上り線 (東京方面)	【東北道】 仙台南IC、仙台宮城IC、 【山形道】 宮城川崎IC	【仙台東部道路】 仙台港北IC、仙台港IC、仙台東IC、 名取IC、名取中央スマートIC、 仙台空港IC、岩沼IC
下り線 (盛岡方面)	【東北道】 仙台南IC、村田IC、	
		【東北道】 白石IC

○乗り継ぎ可能な料金所(夜間通行止め区間②)

<三陸道 ⇒ 東北道>

	流出指定IC	再流入指定IC
上り線 (東京方面)	【三陸道】 利府塩釜IC、利府中IC	【東北道】 古川IC、三本木スマートIC、大衡IC、 大和IC、泉IC、泉PAスマートIC、 仙台宮城IC、仙台南IC
下り線 (石巻方面)	【三陸道】 利府塩釜IC、多賀城IC、 仙台港北IC	

<東北道 ⇒ 仙台東部道路・三陸道>

	流出指定IC	再流入指定IC
上り線 (東京方面)	【東北自動車道】 大和IC、大衡IC	【三陸道・仙台東部道路】 松島海岸IC、利府中IC、利府塩釜IC、 多賀城IC、仙台港北IC、仙台港IC
下り線 (盛岡方面)	【東北自動車道】 泉IC、泉PAスマートIC、 仙台宮城IC	



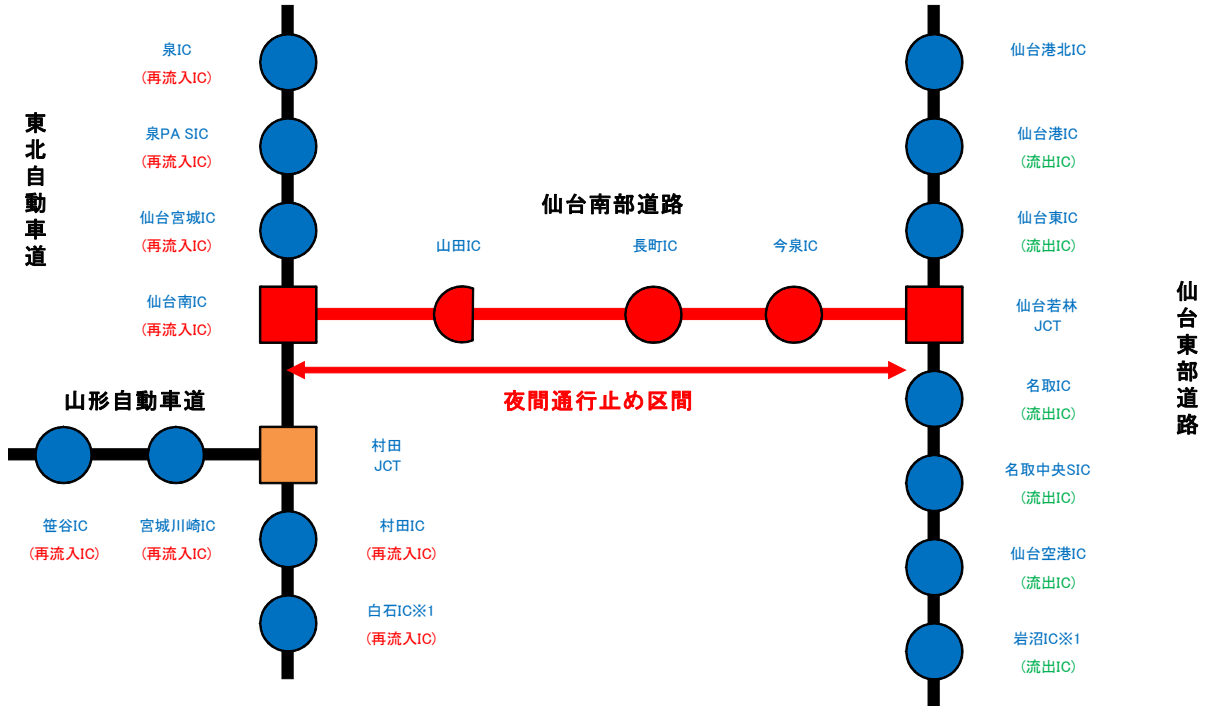
	高速道路ルート	一般道路ルート
名取IC ⇄ 仙台南IC	約13km、約11分	約20km、約26分
仙台東IC ⇄ 仙台南IC	約14km、約12分	約17km、約21分



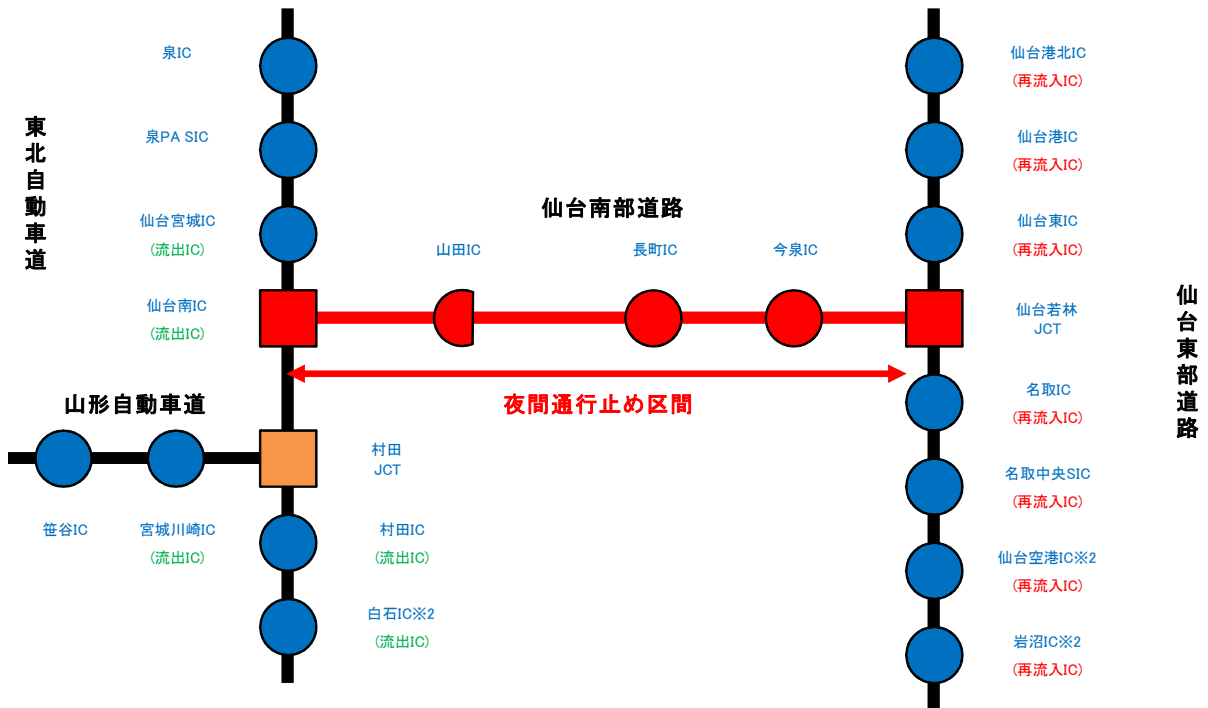
	高速道路ルート	一般道路ルート
仙台港北IC ⇔ 泉IC	約19km、約17分	約16km、約19分
利府塩釜IC ⇔ 大和IC	約21km、約18分	約16km、約25分

乗継料金調整について(夜間通行止め区間①)

■仙台東部道路 ⇒ 東北道・山形道方面の場合



■東北道・山形道 ⇒ 仙台東部道路方面の場合

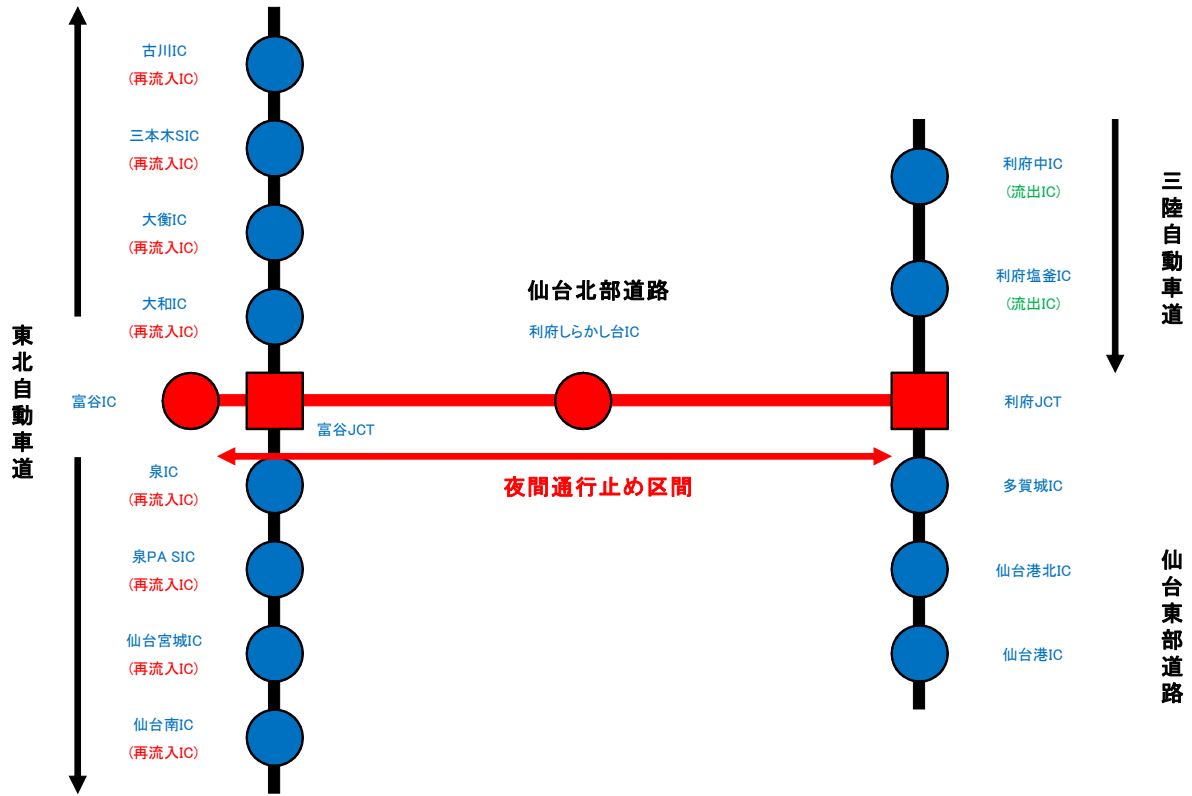


※1 岩沼ICで流出した場合、白石ICからの再流入のみ乗継調整適用

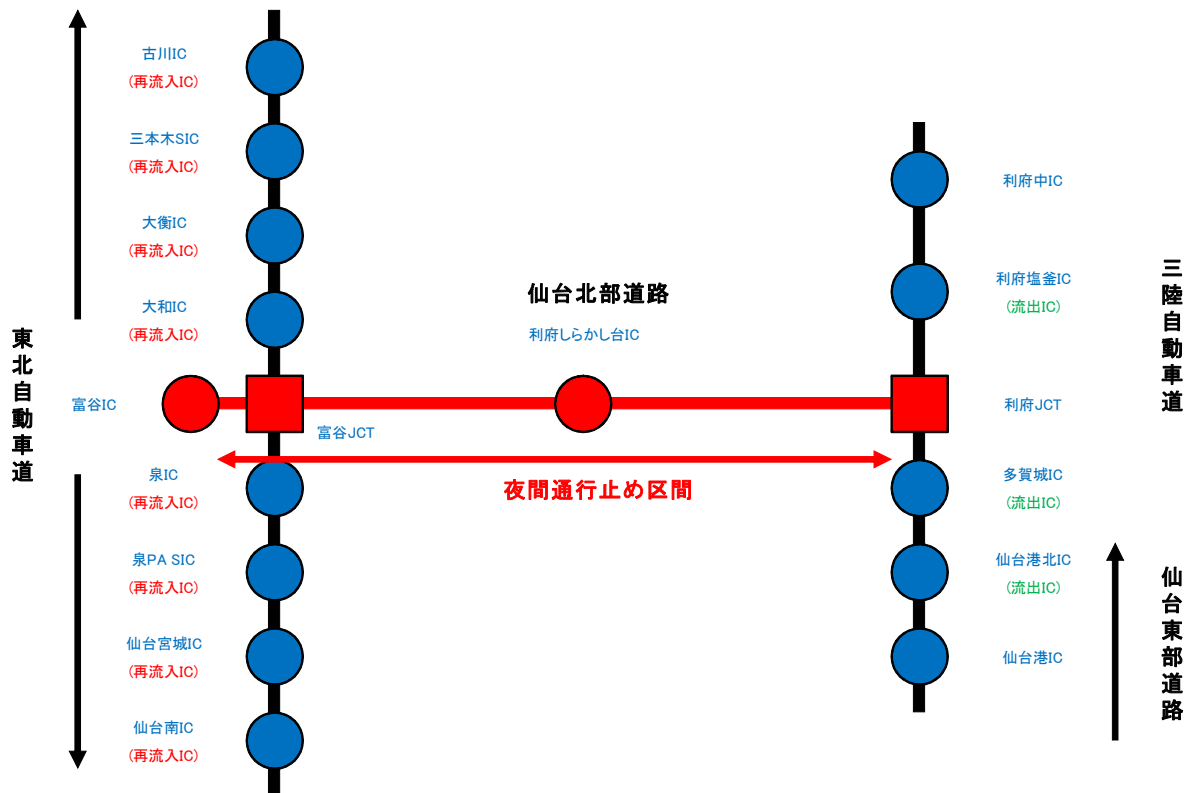
※2 白石ICで流出した場合、仙台空港IC又は岩沼ICからの再流入のみ乗継調整適用

乗継料金調整について(夜間通行止め区間②)

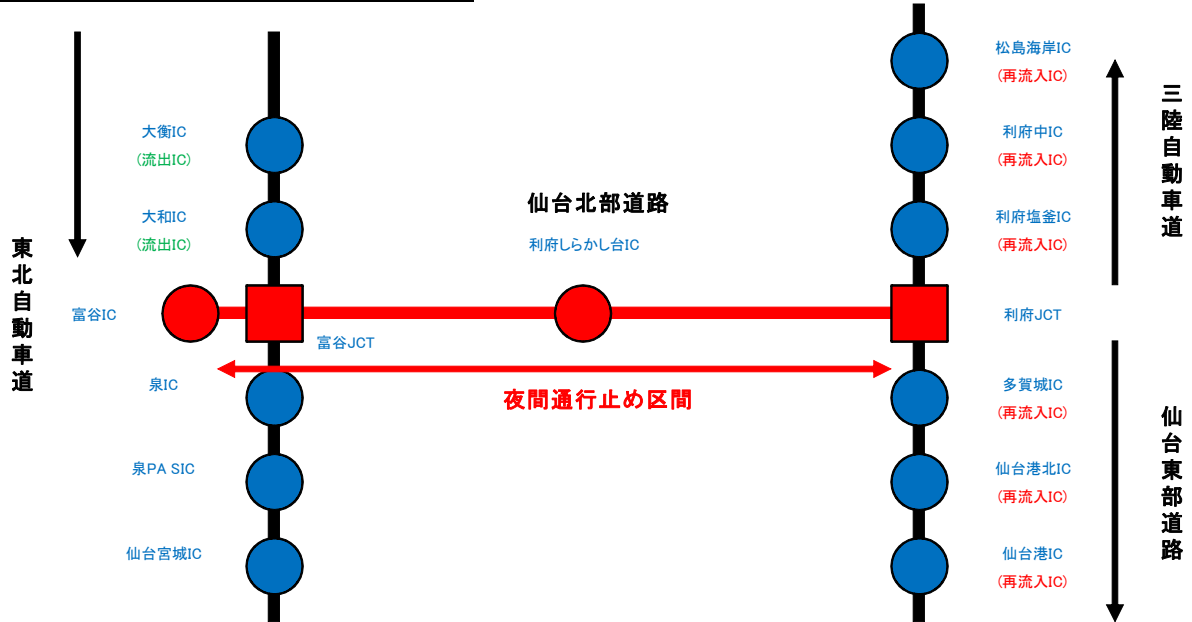
■三陸道(上り線) ⇒ 東北道(上・下線)方面の場合



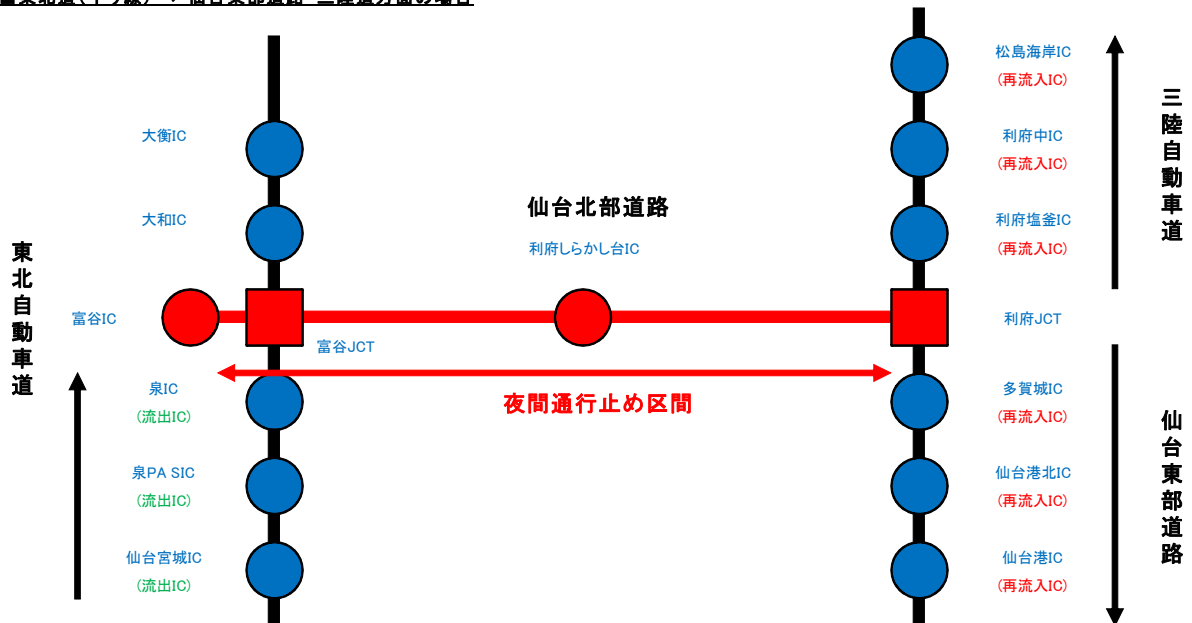
■三陸道(下り線) ⇒ 東北道(上・下線)方面の場合



■東北道(上り線)⇒仙台東部道路・三陸道方面の場合



■東北道(下り線)⇒仙台東部道路・三陸道方面の場合



◆乗継料金調整のご利用方法

《ETCのお客さま》

- ETCをご利用のお客さまは、流出ICを無線走行していただき、再流入ICも無線走行をお願いします。(ETC車には「乗継証明書」は発行されません)
- 乗継された走行を一つの走行とみなして、ETC時間帯割引を適用します。
なお、通行料金は請求時の調整となるため、料金所での料金表示器と異なる場合があります。

《現金等のお客さま》

- 現金等でお支払いのお客さまは、流出ICで「乗継証明書」をお受け取りいただき、再流入ICで通行券をお受け取りいただき、最初に料金を支払う料金所で「乗継証明書」と通行券をお渡しください。

◆乗継料金調整に関する注意事項

※通行止め解除後は、流出ICから流入されても乗継料金調整を行います。