

平成30年6月25日
東日本高速道路株式会社
東北支社山形工事事務所

E13 東北中央自動車道の建設に伴う国道13号(南陽バイパス) 緑町交差点～深沼交差点 夜間通行止めのお知らせ ～大型の特殊台車による橋りょう架設工事を行います～

NEXCO東日本東北支社山形工事事務所(山形県山形市)では、E13 東北中央自動車道 南陽高畠インターチェンジ(IC)～山形上山IC間建設に伴い、E13 東北中央自動車道と国道13号(南陽バイパス)が交差する位置にある橋りょうの架設工事のため、国道13号(南陽バイパス)の一部区間において、夜間通行止めを実施します。この通行止めに伴う渋滞は予測されておきませんが、お出かけの際には道路情報等をご確認のうえ、お出かけいただきますようお願い致します。

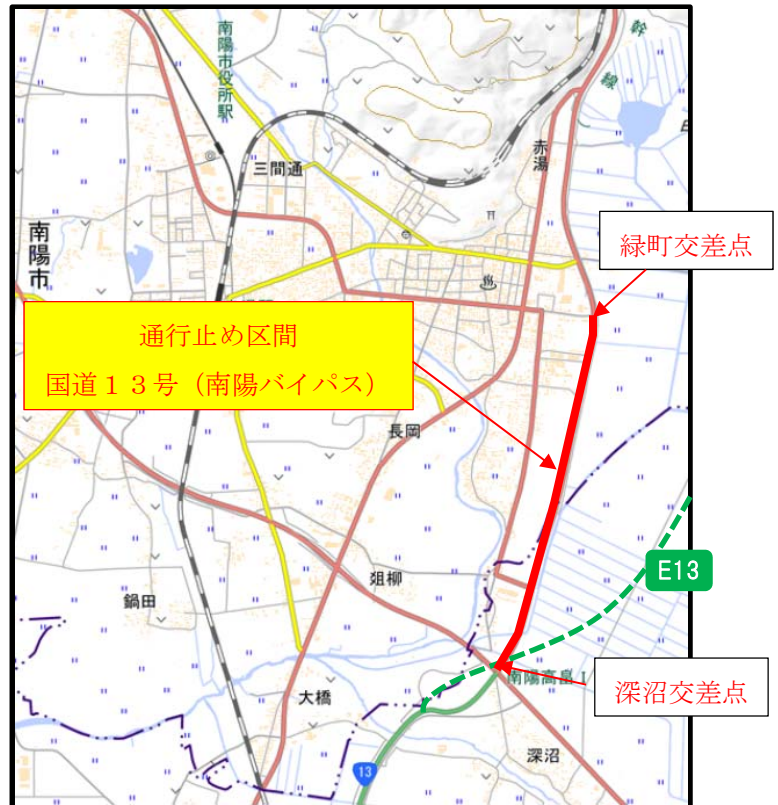
沿道にお住まいの方々や国道13号(南陽バイパス)をご利用されるの方々には、大変ご迷惑をおかけしますが、ご迷惑を最小限とするよう取り組んでまいりますので、ご理解とご協力をお願いします。

1. 通行止め区間

国道13号(南陽バイパス)
緑町交差点～深沼交差点
延長：約2.3km

住所：山形県東置賜郡高畠町深沼地先

位置図：右図を参照してください
(詳細は別紙1を参照してください)



地理院地図(国土地理院) (<https://maps.gsi.go.jp/>) をもとに、東日本高速道路(株)が加工

2. 通行止日時

期 間	平成30年7月9日(月)、7月17日(火)
予備日	平成30年7月10日(火)～7月12日(木) 平成30年7月18日(水)～7月20日(金)
時 間	各日20時～翌6時

<工事期間カレンダー(7月)>

7月						
8日(日)	9日(月)	10日(火)	11日(水)	12日(木)	13日(金)	14日(土)
	20時～6時 	20時～6時 	20時～6時 	20時～6時 		
15日(日)	16日(月)	17日(火)	18日(水)	19日(木)	20日(金)	3日(土)
		20時～6時 	20時～6時 	20時～6時 	20時～6時 	

※荒天の場合は、工事を順延します。

※通行止の実施判断は、当日の夕方17時に行います。

3. 迂回路 国道113号、国道399号、南陽市道 詳細は別紙

4. 工事内容

東北中央道 南陽高畠IC～山形上山IC間建設に伴い、東北中央道と国道13号線が交差する位置にある高畠深沼橋(仮称)の架設工事を実施します。国道13号をご利用される方々の安全を確保するため、通行止めを実施します。詳細は別紙2を参照してください。

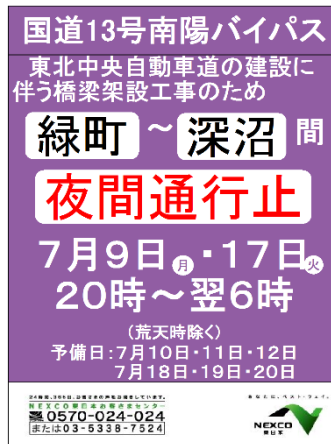
5. 情報提供

- ・NEXCO東日本お客さまセンター
0570-024-024 または 03-5338-7524
- ・日本道路交通情報センター(JARTIC)の道路交通情報
全国共通ダイヤル 050-3369-6666(携帯電話短縮ダイヤル#8011)
050-3369-6606(山形局)
インターネット <http://www.jartic.or.jp/>
- ・道路情報板(国道)
- ・VICS(VICS対応のカーナビゲーション等で入手できます)

6. 工事によるお客さまへのご迷惑を最小限とするための取組み

【情報提供の強化】

通行止め予定は、国道の情報板(電光掲示板)に加え、南陽バイパス(緑町～深沼間)周辺に立看板、付近の道の駅にはチラシを用意し、事前にお知らせします。



《立看板イメージ》



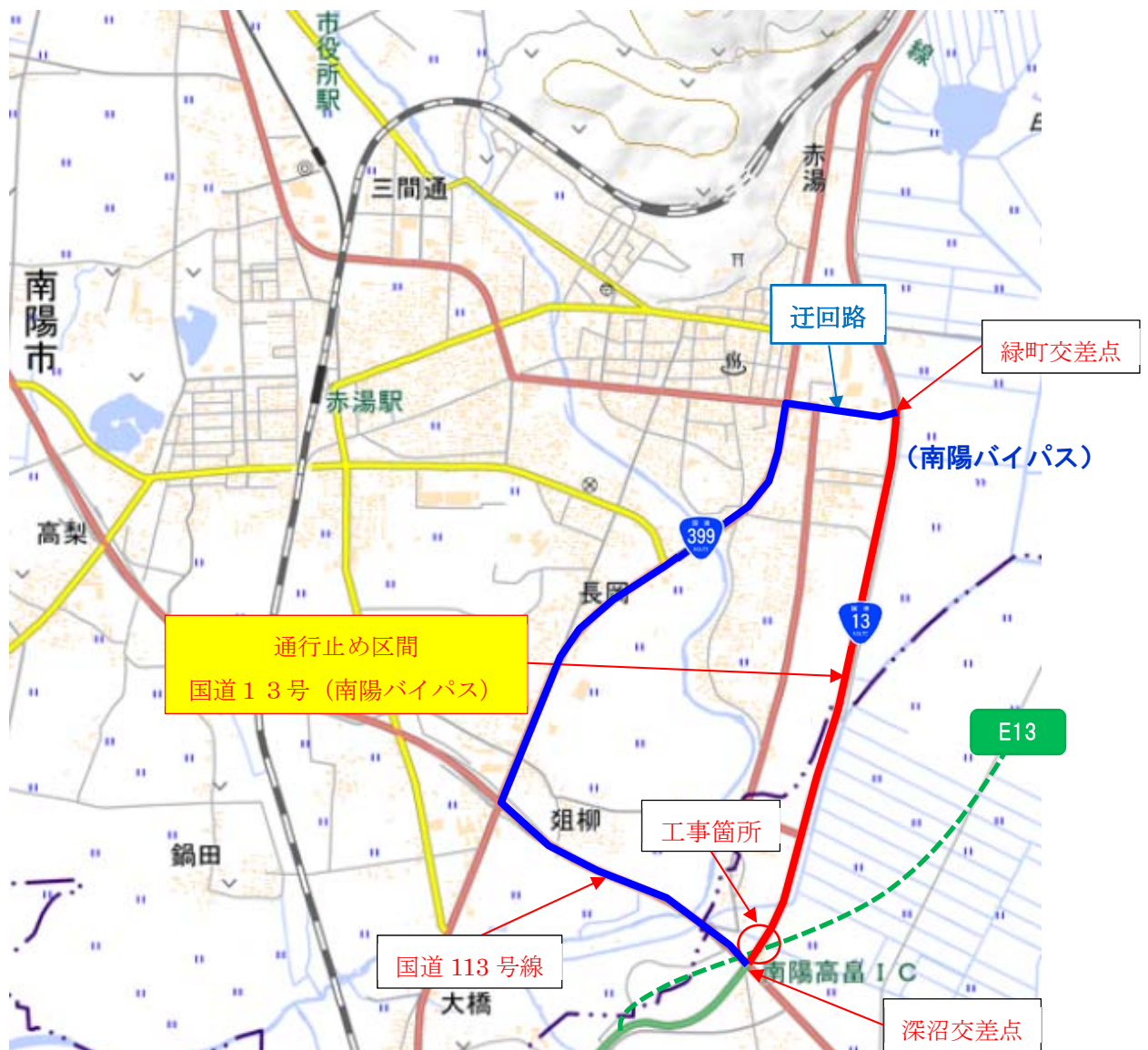
《ポスター・チラシイメージ》

【迂回路】 国道13号通行止めに伴う迂回路

対象日:平成30年7月9日(月)、7月17日(火) 各日20時～翌6時

予備日:平成30年7月10日(火)～7月12日(木)

平成30年7月18日(水)～7月20日(金)



地理院地図(国土地理院) (<https://maps.gsi.go.jp/>) をもとに、東日本高速道路㈱が加工

緑町交差点 ～ 深沼交差点間

国道13号線(南陽バイパス走行時) : 距離2.3km、時間3分

迂回ルート走行時 : 距離3.7km、時間7分

工事内容

東北中央道 南陽高島IC～山形上山IC間建設に伴い、東北中央道と国道13号が交差する位置にある高島深沼橋の架設工事を実施します。国道13号をご利用される方々の安全を確保するため、通行止めを実施します。

東北中央道は、福島県、山形県、秋田県の内陸部の主要都市を結ぶとともに、常磐道、東北道、山形道、秋田道と接続することから、南東北における高規格幹線網を形成し、地域間交流はもとより緊急時における代替及び迂回路等のネットワーク機能の強化を担う路線です。

●工事イメージ

