

お盆期間の高速道路における渋滞予測について【全国版】

～事前に交通情報を確認いただき、分散利用にご協力願います～

NEXCO東日本/NEXCO中日本/NEXCO西日本/JB本四高速/(公財)日本道路交通情報センターは、お盆期間[平成25年8月8日(木)～8月18日(日)の11日間]の高速道路での交通集中による渋滞予測をとりまとめました。

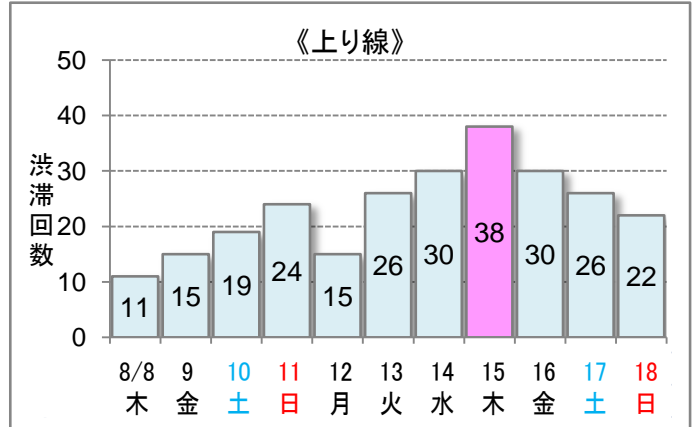
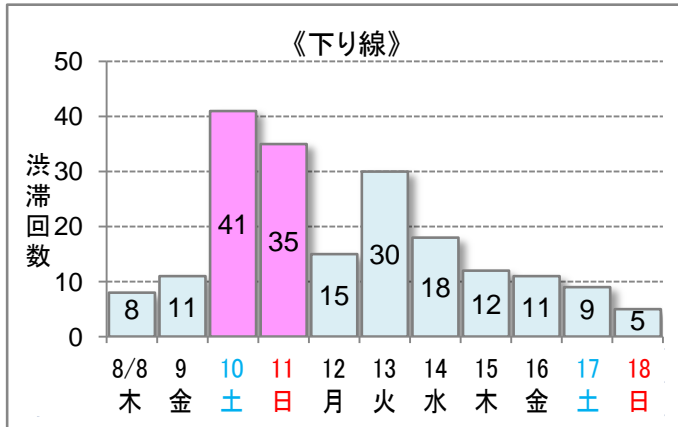
1 渋滞予測について

◆ピーク日(10km以上の渋滞が多く発生すると予測される日)

[下り線] 8月10日(土)～11日(日)

[上り線] 8月15日(木)

《ピーク時10km以上の渋滞回数グラフ》



※渋滞予測は、過去のお盆や年末年始、今年のGWなどの交通混雑期等の交通状況を踏まえて予測したものです。

《特に長い渋滞発生予測》

IC:インターチェンジ、JCT:ジャンクション、SA:サービスエリア、PA:パーキングエリア、TN:トンネル

道路名(方向)	渋滞ピーク日時	渋滞発生箇所	所在地	渋滞区間 (末尾側IC⇒先頭側IC)	ピーク時 渋滞長	通常時 通過時間	渋滞 ピーク時 通過時間	渋滞発生 時間帯
中央道(下り線) 東京から名古屋方向	8月10日(土) 6時	藤野PA付近	神奈川県 相模原市	高井戸 IC ⇒ 上野原 IC	40km	約30分	約2時間00分	5:00～ 13:00
関越道(下り線) 東京から新潟方向	8月13日(火) 8時	東松山IC付近	埼玉県 東松山市	大泉 JCT ⇒ 嵐山小川 IC	40km	約25分	約1時間20分	6:00～ 15:00
東名(上り線) 名古屋から東京方向	8月11日(日) 17時	大和TN付近	神奈川県 大和市	御殿場 IC ⇒ 横浜町田 IC	40km	約25分	約1時間40分	14:00～ 翌1:00
東名(上り線) 名古屋から東京方向	8月14日(水) 18時	大和TN付近	神奈川県 大和市	御殿場 IC ⇒ 横浜町田 IC	35km	約25分	約1時間25分	14:00～ 翌0:00
関越道(上り線) 新潟から東京方向	8月16日(金) 17時	高坂SA付近	埼玉県 東松山市	本庄児玉 IC ⇒ 鶴ヶ島 IC	35km	約25分	約1時間10分	14:00～ 22:00
東名(上り線) 名古屋から東京方向	8月17日(土) 18時	大和TN付近	神奈川県 大和市	御殿場 IC ⇒ 横浜町田 IC	35km	約25分	約1時間25分	11:00～ 22:00

※上表以外のピーク時30km以上の渋滞は、別紙をご確認ください。

《渋滞予測情報の提供》

◆渋滞予測情報は、以下のサイトから提供しています。

渋滞の発生箇所、時間帯毎の渋滞長、渋滞ピーク時の時刻などが分かりますので、ご旅行日・時間の計画にお役立てください。渋滞予測情報の冊子(渋滞予測ガイド)も休憩施設などで配布しています。

- ・日本道路交通情報センター(渋滞予測)..... <http://www.jartic.or.jp/>
- ・NEXCO東日本(ドラとら:渋滞予測)..... <http://www.drivetraffic.jp/>
- ・NEXCO中日本(渋滞予測カレンダー)..... <http://www.c-nexco.co.jp/>
- ・NEXCO西日本(渋滞予測カレンダー)..... <http://www.w-nexco.co.jp/>

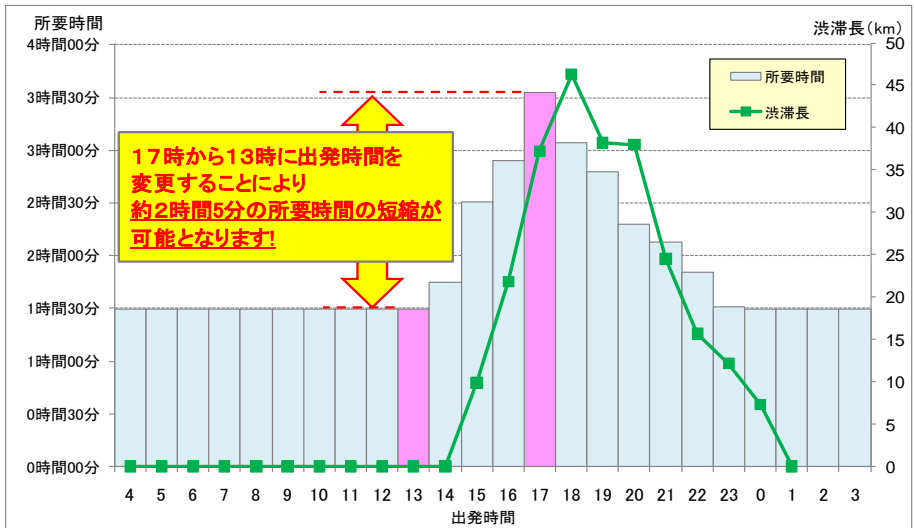
2 分散利用のお願い

◆**渋滞を回避するためには、以下のご利用方法があります。**

- ① 渋滞発生回数がピークとなる日程を避けた旅行計画
- ② 比較的渋滞の少ない夜間から早朝にかけてのドライブ計画。ただし、居眠り運転には十分にご注意していただき、こまめな・早めの休息を心がけてください。

《渋滞ピーク時間帯の回避効果》

例えば、昨年8月17日(金)に中央道の甲府昭和ICから高井戸ICまで利用した場合は、**出発時間をずらすことで渋滞を避けることができ、所要時間の短縮が可能でした。**(下表参照)



《平成24年8月17日(金)のお盆の中央道の事例》

甲府昭和IC 出発時間	高井戸IC到着 までの所要時間	最大所要 時間との差
通常時※	約1時間30分	—
13	約1時間30分	2時間05分
14	約1時間45分	1時間50分
15	約2時間30分	1時間05分
16	約2時間55分	40分
17	約3時間35分	最大所要時間

※通常時とは、渋滞など発生しておらず順調走行時の所要時間をいう。

《道路交通情報の提供》

◆**道路交通情報は、以下のサイトから提供しています。**
道路交通状況は、事故や気象などの影響で渋滞が発生する場合があります、刻々と変化しますので、出発前やご旅行中にお役立てください。

- ・日本道路交通情報センター…………… <http://www.jartic.or.jp/>
- ・ドライブトラフィック…………… <http://www.drivetraffic.jp/>
- ・アイハイウェイ中日本…………… <http://c-ihighway.jp/>
- ・アイハイウェイ…………… <http://ihighway.jp/>

3 安全運転のお願い

交通混雑期においては事故が多発します。高速道路をご利用される際は「全席シートベルトの着用」と「こまめな・早めの休憩」などを心がけていただくようお願いいたします。渋滞末尾への追突注意喚起を案内しておりますが、前方に注意し走行願います。



4 渋滞緩和に向けたお願い

お客さまのちょっとした心掛けで、渋滞の緩和に繋がります。ご協力をお願いいたします。

- ①速度を低下させない
 - ・上り坂等での速度低下注意喚起を案内している箇所については、特に速度低下に注意していただき、速度を回復していただくようお願いいたします。



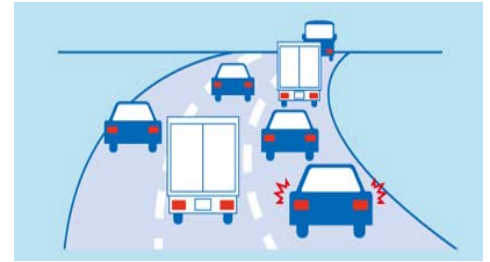
②車間距離をつめ過ぎない

・余計なブレーキを踏まないように十分な車間距離をとって走行していただくようお願いします。



③追越車線に集中しない

・渋滞中における必要以上の車線変更は更なる渋滞の悪化を招きます。渋滞の際には、できるだけ追越に車線変更しないようお願いします。



5 休憩施設等での混雑対策の予定

渋滞予測や過去の交通混雑期(GW、お盆、年末年始等)の状況を踏まえて、特に激しい混雑を予測している期間に、休憩施設等での駐車場整理員の配置、臨時トイレの設置、大型車駐車スペースの確保などの混雑対策を実施する予定です。

駐車場整理員の配置



臨時トイレの設置



大型車駐車スペースの確保



【別紙】平成25年度お盆期間の高速道路における主な渋滞発生予測（ピーク渋滞長30km以上）

凡例 IC:インターチェンジ JCT:ジャンクション SA:サービスエリア PA:パーキングエリア TN:トンネル BS:バスストップ

月日 (ピーク日)	方向	道路名	渋滞の先頭位置	キロメートル	渋滞発生 時間帯	ピーク 時間	ピーク時 の渋滞長	通過所要時間 ※1			渋滞発生区間 (渋滞末尾側 ⇒ 渋滞先頭側)	渋滞発生区間に 含まれるSA・PA ※2	会社区分 ※3
								ピーク渋滞時 ①	通常時 ②	増加分 ①-②			
8月10日 土	下り	中央自動車道	藤野PA付近	47.2	5:00～13:00	6時	40km	約 2 時間 0 分	約 30 分	約 1 時間 30 分	高井戸IC ⇒ 上野原IC	石川PA、藤野PA、談合坂SA	中日本
8月10日 土	下り	東名高速道路	音羽蒲郡IC付近	283.2	3:00～翌3:00	7時	35km	約 1 時間 25 分	約 25 分	約 1 時間 0 分	浜松西IC ⇒ 岡崎IC	浜名湖SA、新城PA、赤塚PA、美合PA	中日本
8月10日 土	下り	東名高速道路	伊勢原BS付近	39.0	4:00～15:00	7時	35km	約 1 時間 25 分	約 25 分	約 1 時間 0 分	東京IC ⇒ 秦野中井IC	港北PA、海老名SA	中日本
8月10日 土	下り	東北自動車道	矢板北PA付近	131.3	0:00～16:00	7時	35km	約 1 時間 25 分	約 25 分	約 1 時間 0 分	鹿沼IC ⇒ 西那須野塩原IC	大谷PA、上河内SA、矢板北PA	東日本
8月10日 土	下り	関越自動車道	高坂SA付近	32.4	5:00～13:00	7時	30km	約 1 時間 0 分	約 20 分	約 40 分	大泉JCT ⇒ 東松山IC	三芳PA、高坂SA	東日本
8月10日 土	下り	中国自動車道 (名神高速道路)	宝塚東TN付近	18.3	5:00～18:00	8時	35km	約 2 時間 40 分	約 30 分	約 2 時間 10 分	大山崎JCT ⇒ 西宮山口JCT	西宮名塩SA	西日本
8月10日 土	下り	山陽自動車道	武田山TN付近	287.2	7:00～16:00	10時	30km	約 1 時間 30 分	約 20 分	約 1 時間 10 分	高屋JCT ⇒ 広島JCT	奥屋PA、沼田PA	西日本
8月11日 日	下り	中央自動車道	藤野PA付近	47.2	5:00～14:00	6時	35km	約 1 時間 45 分	約 30 分	約 1 時間 15 分	稲城IC ⇒ 上野原IC	石川PA、藤野PA、談合坂SA	中日本
8月11日 日	上り	東名高速道路	大和TN付近	25.0	14:00～翌1:00	17時	40km	約 1 時間 40 分	約 25 分	約 1 時間 15 分	御殿場IC ⇒ 横浜町田IC	足柄SA、鮎沢PA、中井PA、海老名SA	中日本
8月11日 日	下り	東北自動車道	上河内SA付近	110.9	0:00～17:00	9時	30km	約 1 時間 15 分	約 20 分	約 55 分	栃木都賀JCT ⇒ 矢板IC	都賀西方PA、大谷PA、上河内SA	東日本
8月11日 日	下り	関越自動車道	高坂SA付近	32.4	5:00～14:00	7時	30km	約 1 時間 0 分	約 20 分	約 40 分	大泉JCT ⇒ 東松山IC	三芳PA、高坂SA	東日本
8月11日 日	下り	山陽自動車道	武田山TN付近	287.2	7:00～18:00	10時	30km	約 1 時間 30 分	約 20 分	約 1 時間 10 分	高屋JCT ⇒ 広島JCT	奥屋PA、沼田PA	西日本
8月12日 月	下り	中央自動車道	藤野PA付近	47.2	6:00～15:00	7時	35km	約 1 時間 45 分	約 30 分	約 1 時間 15 分	稲城IC ⇒ 上野原IC	石川PA、藤野PA、談合坂SA	中日本
8月13日 火	下り	関越自動車道	東松山IC付近	42.5	6:00～15:00	8時	40km	約 1 時間 20 分	約 25 分	約 55 分	大泉JCT ⇒ 嵐山小川IC	三芳PA、高坂SA	東日本
8月13日 火	下り	九州自動車道	鳥栖JCT付近	94.0	8:00～15:00	12時	35km	約 1 時間 45 分	約 25 分	約 1 時間 20 分	古賀IC ⇒ 鳥栖JCT	須恵PA、基山PA	西日本
8月14日 水	上り	東名高速道路	大和TN付近	25.0	14:00～翌0:00	18時	35km	約 1 時間 25 分	約 25 分	約 1 時間 0 分	御殿場IC ⇒ 横浜町田IC	足柄SA、鮎沢PA、中井PA、海老名SA	中日本
8月16日 金	上り	中央自動車道	小仏TN付近	39.6	14:00～翌0:00	18時	30km	約 2 時間 0 分	約 25 分	約 1 時間 35 分	大月IC ⇒ 八王子JCT	藤野PA、談合坂SA	中日本
8月16日 金	上り	東名高速道路	大和TN付近	25.0	15:00～翌0:00	17時	30km	約 1 時間 15 分	約 20 分	約 55 分	大井松田IC ⇒ 横浜町田IC	中井PA、海老名SA	中日本
8月16日 金	上り	関越自動車道	高坂SA付近	34.6	14:00～22:00	17時	35km	約 1 時間 10 分	約 25 分	約 45 分	本庄児玉IC ⇒ 鶴ヶ島IC	寄居PA、嵐山PA、高坂SA	東日本
8月17日 土	下り	東名高速道路	音羽蒲郡IC付近	283.2	13:00～翌0:00	18時	30km	約 1 時間 15 分	約 20 分	約 55 分	三ヶ日IC ⇒ 岡崎IC	新城PA、赤塚PA、美合PA	中日本
8月17日 土	上り	東名高速道路	大和TN付近	25.0	11:00～22:00	18時	35km	約 1 時間 25 分	約 25 分	約 1 時間 0 分	御殿場IC ⇒ 横浜町田IC	足柄SA、鮎沢PA、中井PA、海老名SA	中日本
8月17日 土	上り	東北自動車道	福島TN付近	247.0	9:00～21:00	14時	30km	約 1 時間 30 分	約 25 分	約 1 時間 5 分	白石IC ⇒ 福島松川PA	国見SA、吾妻PA、福島松川PA	東日本
8月18日 日	上り	東名高速道路	大和TN付近	25.0	14:00～翌1:00	16時	30km	約 1 時間 15 分	約 20 分	約 55 分	大井松田IC ⇒ 横浜町田IC	中井PA、海老名SA	中日本
8月18日 日	上り	関越自動車道	高坂SA付近	34.6	14:00～22:00	18時	30km	約 1 時間 0 分	約 20 分	約 40 分	本庄児玉IC ⇒ 鶴ヶ島IC	寄居PA、嵐山PA、高坂SA	東日本

〇〇自動車道(△△自動車道)とは、「〇〇自動車道から△△自動車道にまたがった渋滞」という意味です。

※1 通過所要時間については、5分単位で切り上げた数値を記載しています。

※2 渋滞発生区間に含まれるSAやPAは、本線部の渋滞状況により混雑すると思われるので参考いただき、快適な旅行計画にお役立てください。

※3 会社区分については以下のとおりです。

東日本:NEXCO東日本 中日本:NEXCO中日本 西日本:NEXCO西日本 本四高速:JB本四高速