

## 年末年始期間における高速道路・国道の交通状況（速報）

## 【全国版】

平成27年12月26日(土)～平成28年1月4日(月)：10日間

※比較対象は前年の12月26日(金)～1月4日(日)：10日間

## 1. 高速道路の交通状況

（関連資料 7ページ）

- この年末年始期間は、好天に恵まれ、交通量は昨年度と比べ約3%増加。
- 悪天候による影響が少なく、10km以上の渋滞回数は153回と、昨年度比で61回減少。

## (1) 期間中の交通量

全国の高速道路の主な区間（7ページの合計27区間の単純平均）

	H27年度実績 (①)	H26年度実績 (②)	対比①／②
日平均交通量	37,500 台/日	36,400 台/日	103%
最大日交通量	46,900 台/日	44,800 台/日	105%

## (2) 混雑状況

渋滞回数（10km以上の渋滞回数は、30km以上の渋滞回数を含んでおります）

	H27年度実績 (①)	H26年度実績 (②)	対比①－②
10km以上の渋滞	153 回	214 回	▲61回
うち30km以上の渋滞	6 回	19 回	▲13回

## 《各社の特に長い渋滞発生箇所》

会社区分	上下線	道路名	渋滞発生箇所	渋滞日時（ピーク）	渋滞延長	渋滞原因
東日本	下り線	関越道	高坂SA付近	12月30日（水）7時00分頃	21.1km	交通集中及び事故
	上り線	関越道	鶴ヶ島IC付近	1月2日（土）18時10分頃	49.0km	交通集中及び事故
中日本	下り線	東名高速	音羽蒲郡IC付近	1月2日（土）17時05分頃	35.6km	交通集中
	上り線	東名高速	伊勢原BS付近	1月3日（日）16時55分頃	33.3km	交通集中及び事故
西日本 ・本四	下り線	山陽道	志和TN付近	1月3日（日）19時00分頃	18.8km	交通集中及び事故
	上り線	山陽道	備前IC付近	1月2日（土）20時00分頃	30.2km	交通集中及び事故

## 2. 国道の交通状況

(関連資料 8～11ページ)

### (1) 期間中の全国の交通量

全国の国道の主な区間(8～9ページの合計31区間の単純平均)

	H27年度実績(①)	H26年度実績(②)	対比①／②
日平均交通量	24,800 台/日	24,200 台/日	102%

### (2) 期間中の観光地周辺の交通量

観光地周辺の国道の主な区間(10～11ページの合計32区間の単純平均)

	H27年度実績(①)	H26年度実績(②)	対比①／②
日平均交通量	21,200 台/日	20,700 台/日	102%

## 3. トピック

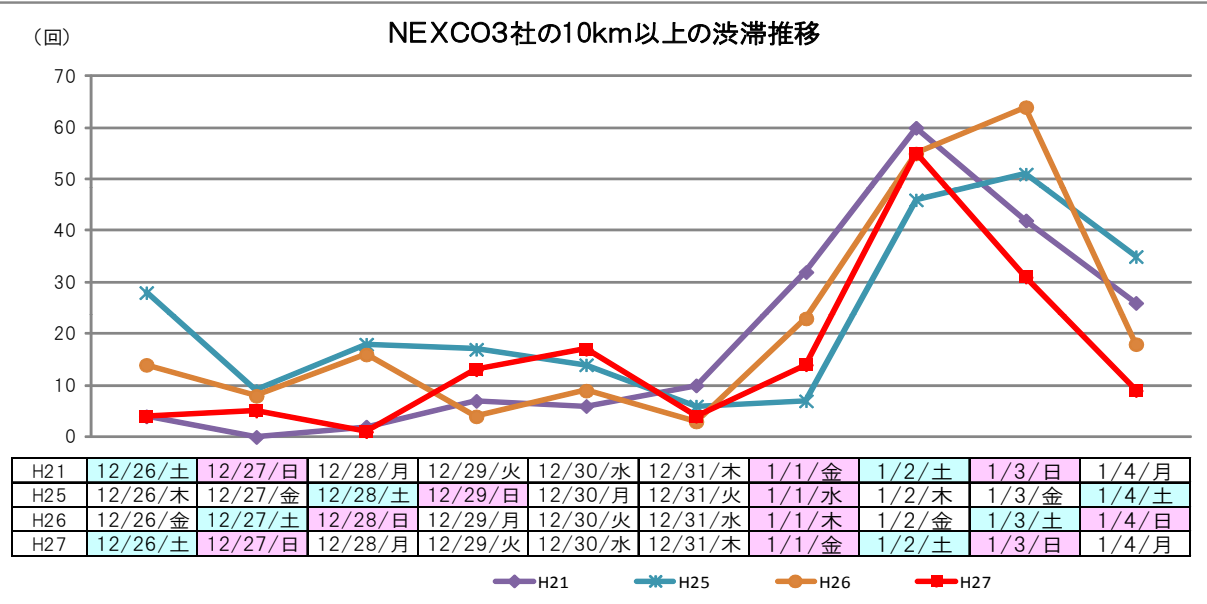
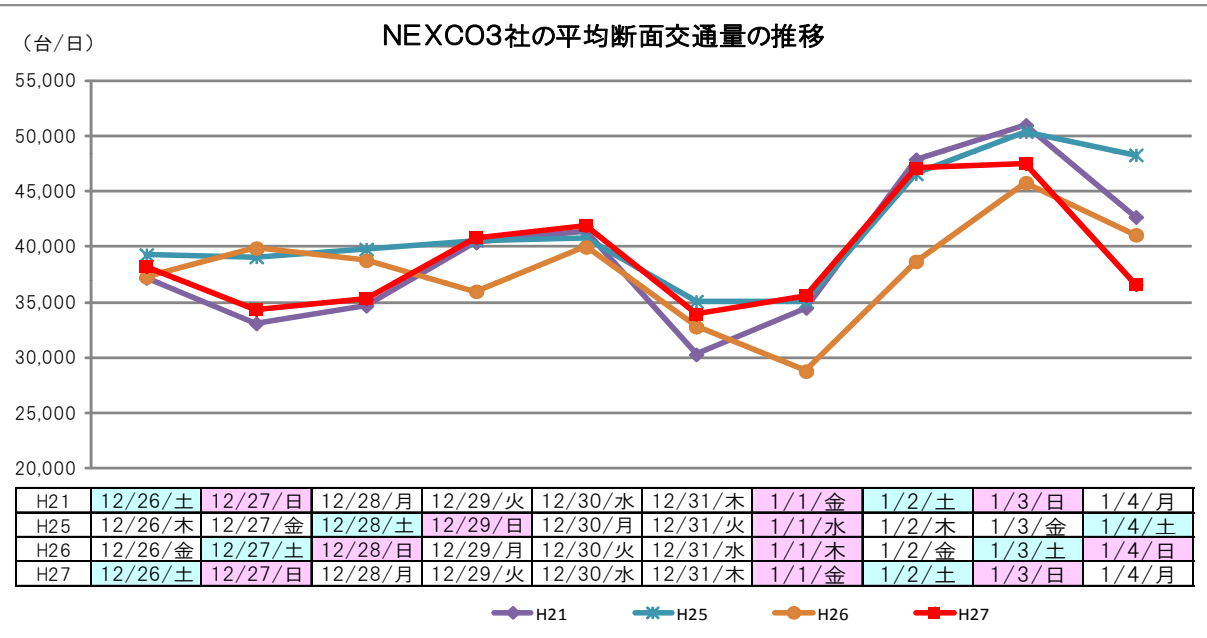
(1) NEXCO3社・本四の交通状況(関連資料 3～4ページ)

(2) 圏央道の交通状況(関連資料 5ページ)

(3) 東名高速 海老名JCT改良後の交通状況(関連資料 6ページ)

《トピック1》 NEXCO3社区間の交通状況

○H27年度の年末年始期間の交通量のピークは1月3日、渋滞回数のピークは1月2日であった。  
○H27年度は好天に恵まれたことから、交通量は昨年度を上回った。  
○10km以上の渋滞回数は、悪天候による影響が少なく、昨年度よりも減少した。



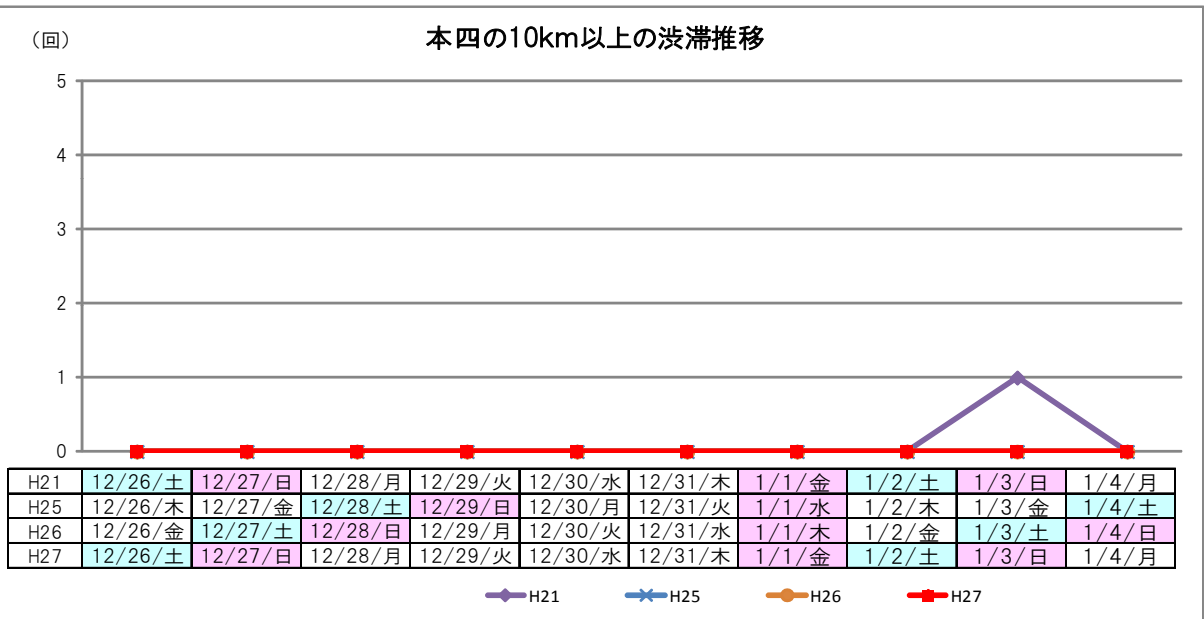
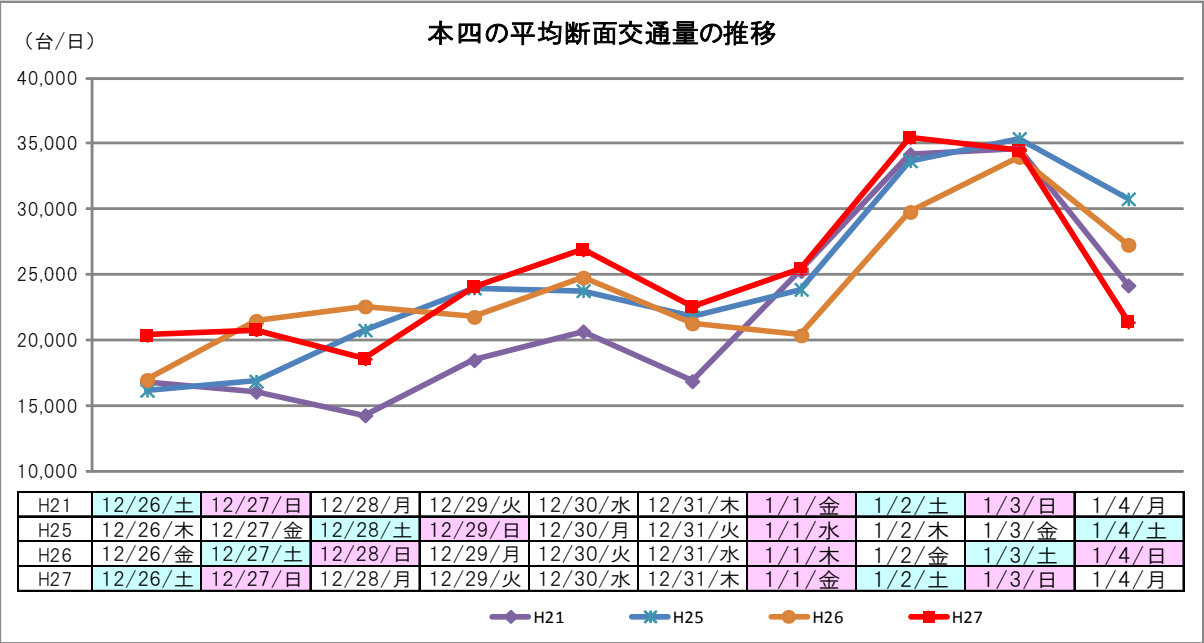
天気

項 目	12/26	12/27	12/28	12/29	12/30	12/31	1/1	1/2	1/3	1/4
H21	土	日	月	火	水	木	金	土	日	月
東京	曇・晴	曇・雨	曇・晴	曇	曇・快晴	晴・快晴	快晴	快晴	曇・晴	晴・快晴
名古屋	晴	晴・曇	晴	晴・曇	曇・雨	晴・雪	曇・雪	雨・曇	曇・晴	晴・曇
大阪	晴・曇	曇・晴	曇・雨	晴・曇	晴・曇	晴	晴	晴・曇	曇・晴	快晴・曇
H25	木	金	土	日	月	火	水	木	金	土
東京	曇・雨	雨・晴	晴	晴	晴	晴	晴	晴・曇	晴・曇	曇
名古屋	曇	晴	晴	晴	晴	晴・曇	晴	晴・曇	晴・曇	晴
大阪	雨・曇	曇・晴	曇・晴	晴	晴・雨	晴・曇	晴	曇・晴	曇・晴	曇
H26	金	土	日	月	火	水	木	金	土	日
東京	快晴	快晴・晴	晴・雨	雨・晴	晴・快晴	快晴・曇	雪・快晴	晴・曇	快晴・曇	晴
名古屋	晴	晴	晴・雨	雨・晴	晴・曇	晴・雪	晴・雪	雪・晴	晴・曇	晴
大阪	晴・曇	晴	曇・雨	曇・晴	晴	晴・曇	曇・雪	曇・雪	晴・曇	晴・曇
H27	土	日	月	火	水	木	金	土	日	月
東京	曇・快晴	晴・曇	晴	快晴・曇	晴・曇	曇・快晴	快晴・曇	曇・快晴	晴・曇	晴
名古屋	晴・曇	曇・晴	晴	晴	晴・曇	晴・曇	快晴・曇	晴・曇	晴	晴
大阪	晴・曇	曇・晴	晴・曇	晴・快晴	晴・曇	晴・曇	晴	晴・曇	晴・曇	晴

●H27との比較においては、過去2年（H25・H26）、H27と同日同曜日配列のH21との比較を行った。

《トピック1》 本四区間の交通状況

- H27年度の年末年始期間の交通量のピークは1月2日であった。
- H27年度は好天に恵まれたことから、交通量は昨年度を上回った。
- 10km以上の渋滞は昨年度同様、発生しなかった。



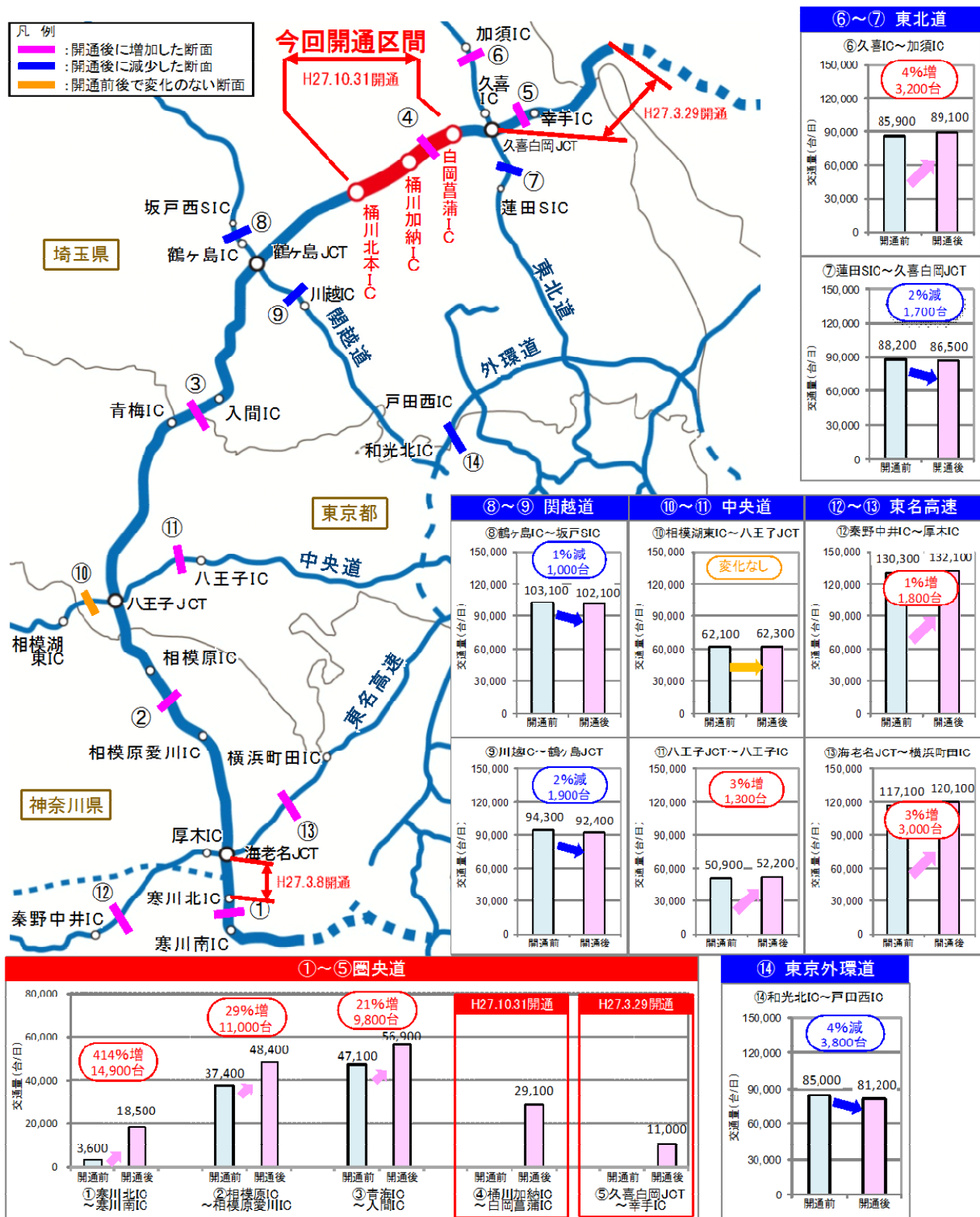
天気

項 目	12/26	12/27	12/28	12/29	12/30	12/31	1/1	1/2	1/3	1/4
H21	土	日	月	火	水	木	金	土	日	月
大阪	晴・曇	曇・晴	曇・雨	晴・曇	晴・曇	晴	晴	晴・曇	曇・晴	快晴・曇
広島	晴	晴・曇	晴・曇	曇	曇	雪	晴・曇	晴・曇	晴・快晴	晴・曇
高知	快晴	晴・曇	晴	快晴・晴	曇・晴	晴・快晴	快晴	晴・曇	曇・快晴	晴・曇
H25	木	金	土	日	月	火	水	木	金	土
大阪	雨・曇	曇・晴	曇・晴	晴	晴・雨	晴・曇	晴	曇・晴	曇・晴	曇
広島	雨	雨・晴	曇・晴	晴・曇	曇	晴	晴	晴	曇	晴・曇
高知	雨・曇	雨・曇	晴	晴	曇	晴	晴	晴	晴	晴
H26	金	土	日	月	火	水	木	金	土	日
大阪	晴・曇	晴	曇・雨	曇・晴	晴	晴・曇	曇・雪	曇・雪	晴・曇	晴・曇
広島	曇・晴	晴・曇	曇・雨	曇・雨	晴	雨・雪	雪・晴	晴・雪	晴・曇	晴・曇
高知	曇・晴	曇・晴	雨・曇	晴	晴	曇・雨	晴	みぞれ・晴	曇・晴	晴・曇
H27	土	日	月	火	水	木	金	土	日	月
大阪	晴・曇	曇・晴	晴・曇	晴・快晴	晴・曇	晴・曇	晴	晴・曇	晴・曇	晴
広島	晴・曇	晴・曇	晴	晴	快晴・晴	晴・曇	晴	曇・晴	晴・曇	晴
高知	晴・曇	晴・曇	快晴	晴	晴・曇	晴・曇	快晴・晴	曇・雨	曇・晴	晴

●H27との比較においては、過去2年（H25・H26）、H27と同日同曜日配列のH21との比較を行った。

## 《トピック2》 圏央道 の交通状況

- 平成27年10月31日に開通した、桶川加納IC～白岡菖蒲ICの年末年始期間の交通量は、29,100台
- 東名高速から東北道までがつながり、圏央道の既開通区間は交通量が増加



【出典：NEXCOデータ】

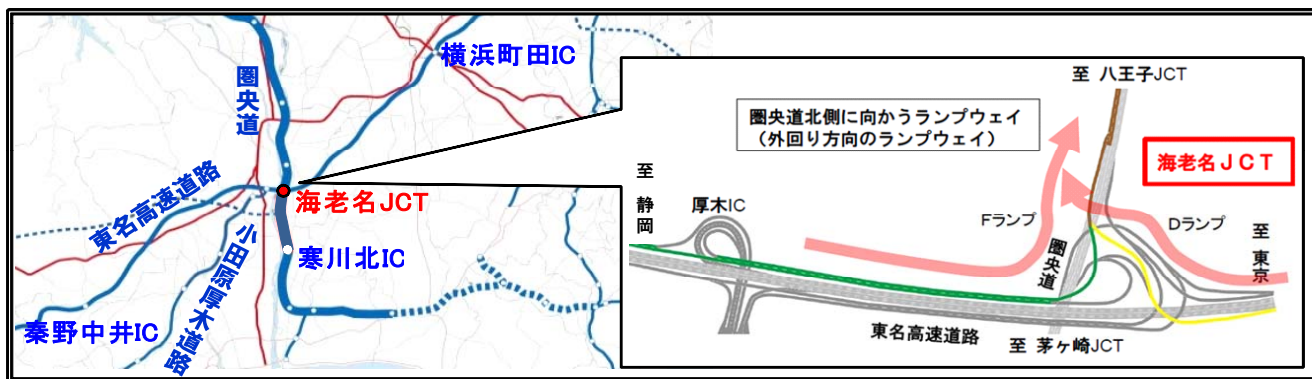
開通前：平成26年12月26日(金)～平成27年1月4日(日)10日間の日交通量の平均値

開通後：平成27年12月26日(土)～平成28年1月4日(月)10日間の日交通量の平均値

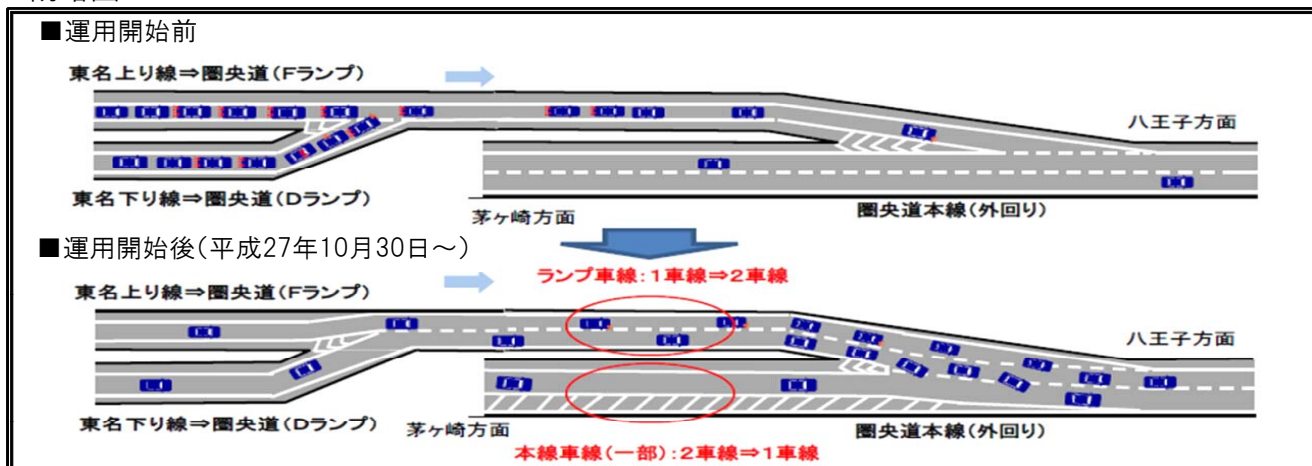
### 《トピック3》 東名高速 海老名JCT改良後の交通状況

- 平成27年10月30日に暫定的に2車線運用を開始した海老名JCTの外回り方向ランプウェイの年末年始の交通量は、24,300台
- 昨年度の年末年始(2車線運用を開始する前)は7日間渋滞が発生したが、今年度の年末年始は、渋滞が発生しなかった。

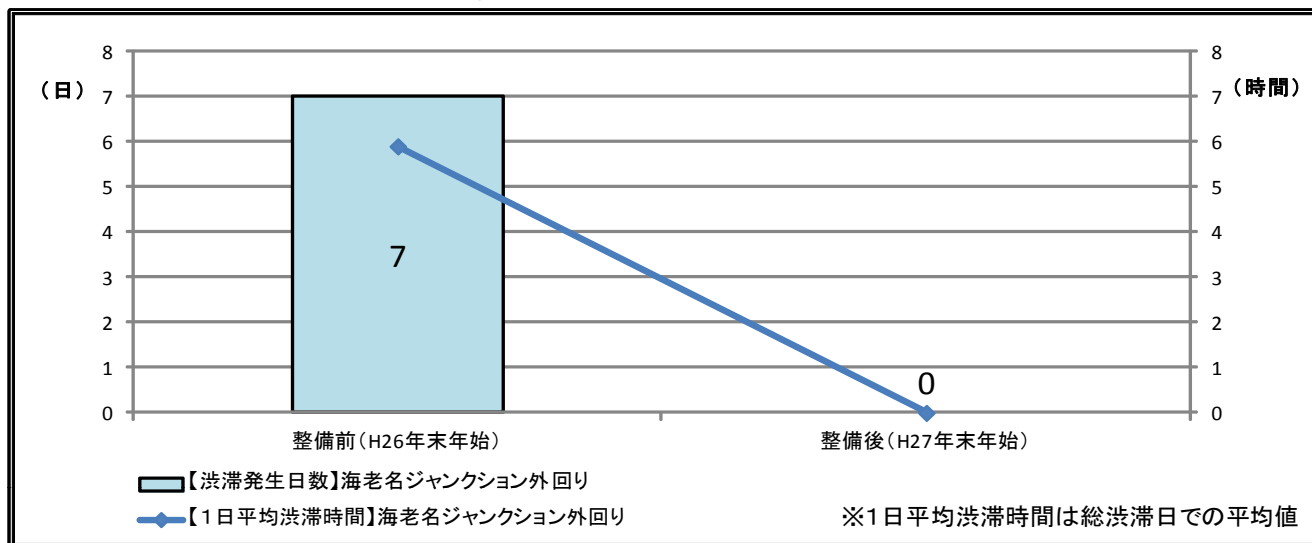
位置図



概略図



外回り方向のランプウェイでの渋滞推移



【出典：NEXCO中日本データ】

H26年末年始；平成26年12月26日(金)～平成27年1月4日(日)10日間

H27年末年始；平成27年12月26日(土)～平成28年1月4日(月)10日間

# 平成27年 年末年始期間の日平均交通量(全国の高速道路の主な区間)

\* 交通量は、ETC車以外も含む全車種合計の断面交通量(トラフィックカウンター[道路に備え付けられている交通量(概数)の自動計測装置]等)による速報値を100台単位で表示

区分	都道府県名	路線名	箇所名	平成27年① (台/日) 12月26日(土) ～ 1月4日(月) (10日間平均)	平成26年② (台/日) 12月26日(金) ～ 1月4日(日) (10日間平均)	対 前年度 同期比 ①/②	平成27年 年末年始 最大日交通量 (台/日)	(対昨年比117%)
北海道		道央道	深川～旭川鷹栖	8,900	8,900	100%	12,900	(対昨年比117%)
	宮城県	東北道	富谷JCT～大和	37,900	37,500	101%	45,500	(対昨年比104%)
	福島県	磐越道	猪苗代磐梯高原～磐梯河東	13,600	13,800	99%	17,100	(対昨年比104%)
北陸	新潟県	北陸道	親不知～糸魚川	13,600	13,000	105%	19,400	(対昨年比121%)
	福井県	北陸道	福井～鯖江	29,900	28,300	106%	39,200	(対昨年比121%)
	栃木県・福島県	東北道	那須～白河	37,700	38,500	98%	47,200	(対昨年比99%)
関東	群馬県	上信越道	松井田妙義～碓氷軽井沢	34,200	34,700	99%	44,600	(対昨年比98%)
	神奈川県・千葉県	東京湾アクアライン	川崎浮島JCT～海ほたるPA	50,600	47,200	107%	61,800	(対昨年比103%)
	神奈川県・山梨県	中央道	相模湖～上野原	60,200	56,700	106%	72,600	(対昨年比105%)
東海	長野県	中央道	岡谷JCT～伊北	39,500	38,600	102%	53,600	(対昨年比113%)
	静岡県	東名	静岡～焼津	49,700	53,600	93%	57,900	(対昨年比87%)
	静岡県	新東名	新静岡～静岡SASマート	56,000	53,900	104%	67,400	(対昨年比103%)
近畿	岐阜県	東海環状道	土岐南多治見～土岐JCT	20,300	20,200	100%	28,200	(対昨年比104%)
	滋賀県	名神	彦根～八日市	58,300	55,100	106%	74,700	(対昨年比114%)
	京都府・大阪府	名神	大山崎～茨木	118,100	111,800	106%	133,700	(対昨年比105%)
中国	和歌山県	阪和道	みなべ～南紀田辺	17,800	16,500	108%	22,600	(対昨年比112%)
	鳥取県	米子道	久世～湯原	11,400	11,000	104%	15,100	(対昨年比101%)
	広島県	浜田道	千代田JCT～大朝	6,400	7,200	89%	8,900	(対昨年比84%)
四国	広島県	山陽道	高屋JCT～西条	53,800	52,800	102%	66,500	(対昨年比107%)
	徳島県	徳島道	土成～勝町	13,500	12,500	108%	19,100	(対昨年比110%)
	香川県	高松道	善通寺～三豊鳥坂	35,400	34,300	103%	48,500	(対昨年比104%)
九州	福岡県	九州道	太宰府～筑紫野	105,000	101,700	103%	117,200	(対昨年比102%)
	大分県	大分道	九重～湯布院	19,000	15,500	123%	25,400	(対昨年比117%)
	熊本県	九州道	菊水～植木	47,900	47,300	101%	61,900	(対昨年比108%)
本四道路	兵庫県・徳島県	神戸淡路鳴門道	淡路島南～鳴門北	35,100	34,200	103%	49,300	(対昨年比103%)
	岡山県・香川県	瀬戸中央道	児島～坂出北	29,100	27,900	104%	41,100	(対昨年比104%)
	広島県・愛媛県	西瀬戸道	生口島南～大三島	10,900	10,100	108%	16,100	(対昨年比110%)



# 平成27年 年末年始期間の日平均交通量(全国の国道の主な地点)

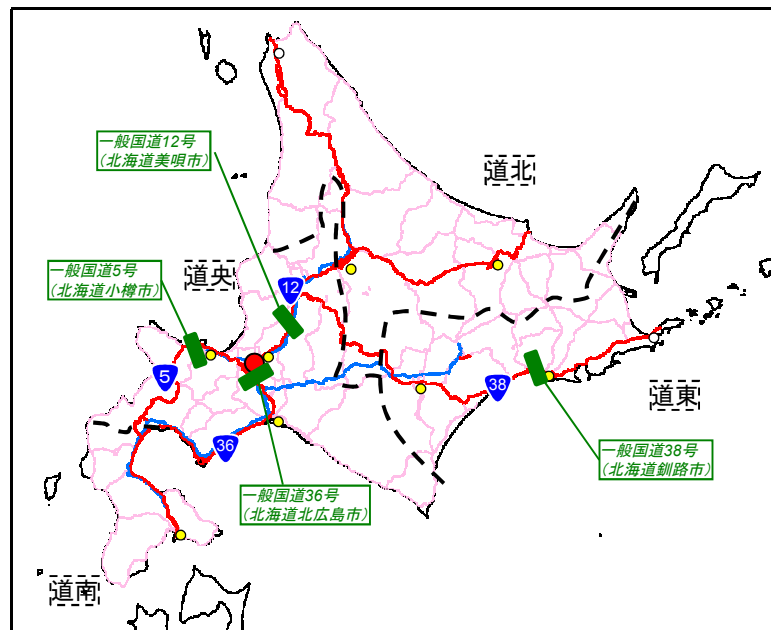
\* 交通量は、全車種合計の断面交通量(トラフィックカウンター[道路に備えられている交通量(概数)の自動計測装置]による速報値を100台単位で表示)

区分	都道府県名	路線名	箇所名	平成27年① (台/日)  12/26～1/4 (10日間平均)	平成26年② (台/日)  12/26～1/4 (10日間平均)	対 前年度 同期比 ①/②	平成27年 年末年始 (最大日交通量) (台/日)		
北海道		一般国道5号	小樽市蘭島	12,000	11,800	102%	1月2日	13,900	(対前年比 107%)
		一般国道12号	美唄市癸巳町	9,100	8,700	105%	1月3日	10,000	(対前年比 90%)
		一般国道36号	北広島市輪厚	23,600	24,400	97%	12月26日	28,000	(対前年比 98%)
		一般国道38号	釧路市大楽毛	12,700	13,100	97%	12月28日	16,200	(対前年比 90%)
東北	岩手県	一般国道4号	一関市山目	14,400	14,200	101%	12月28日	17,100	(対前年比 96%)
	宮城県	一般国道4号	柴田郡柴田町四日市場	40,400	39,500	102%	12月28日	48,300	(対前年比 93%)
	秋田県	一般国道7号	由利本荘市石脇	19,800	19,000	104%	12月28日	23,400	(対前年比 99%)
	福島県	一般国道6号	いわき市勿来町	16,000	15,400	104%	12月26日	18,700	(対前年比 102%)
関東	栃木県	一般国道4号	矢板市土屋	25,300	24,500	103%	12月28日	30,700	(対前年比 94%)
	山梨県	一般国道20号	甲府市向町	40,800	40,400	101%	12月26日	46,700	(対前年比 99%)
	群馬県	一般国道18号	高崎市下豊岡町	39,500	37,900	104%	12月28日	46,700	(対前年比 96%)
	新潟県	一般国道17号	南魚沼市六日町	14,500	13,500	107%	12月28日	18,300	(対前年比 109%)
北陸	富山県	一般国道8号	富山市水橋	25,100	22,600	111%	12月28日	31,800	(対前年比 100%)
	石川県	一般国道8号	加賀市熊坂町	11,700	10,300	114%	1月3日	14,000	(対前年比 111%)
	岐阜県	一般国道19号	土岐市泉町	27,500	26,200	105%	12月28日	32,300	(対前年比 97%)
	静岡県	一般国道1号	湖西市白須賀	31,500	30,700	103%	1月2日	35,200	(対前年比 97%)
中部	三重県	一般国道42号	熊野市有馬町	16,200	16,000	101%	12月29日	17,700	(対前年比 100%)
	滋賀県	一般国道1号	甲賀市土山町	16,000	14,800	108%	1月2日	20,800	(対前年比 115%)
	大阪府	一般国道1号	枚方市山之上北町	57,400	57,200	100%	12月26日	68,000	(対前年比 96%)
	兵庫県	一般国道43号	尼崎市東本町	47,500	47,100	101%	12月28日	63,400	(対前年比 94%)
中国	島根県	一般国道9号	大田市久手町	15,300	14,400	106%	12月28日	17,000	(対前年比 93%)
	広島県	一般国道2号	福山市大門町	29,600	30,100	98%	12月28日	36,200	(対前年比 93%)
	香川県	一般国道11号	東かがわ市引田町	9,700	9,400	103%	1月2日	11,100	(対前年比 95%)
	愛媛県	一般国道11号	西条市丹原町	12,700	11,900	107%	12月26日	14,300	(対前年比 99%)
四国	高知県	一般国道56号	幡多郡大方町浮鞭	11,200	10,500	107%	12月30日	12,200	(対前年比 105%)
	福岡県	一般国道3号	北九州市八幡西区皇后崎	29,700	29,900	99%	12月28日	35,800	(対前年比 98%)
	佐賀県	一般国道34号	鳥栖市村田町	18,300	18,300	100%	12月26日	21,500	(対前年比 97%)
	熊本県	一般国道3号	八代郡氷川町野津	18,600	18,100	103%	12月28日	21,100	(対前年比 100%)
九州	大分県	一般国道10号	大分市生石	61,000	59,400	103%	12月28日	72,800	(対前年比 99%)
	沖縄県	一般国道58号	宜野湾市真志喜	31,200	29,700	105%	12月28日	35,500	(対前年比 103%)
		一般国道331号	那覇市小禄	31,600	30,900	102%	12月29日	34,000	(対前年比 101%)
	平均			24,800	24,200	102%	12月28日	28,800	(対前年比 97%)

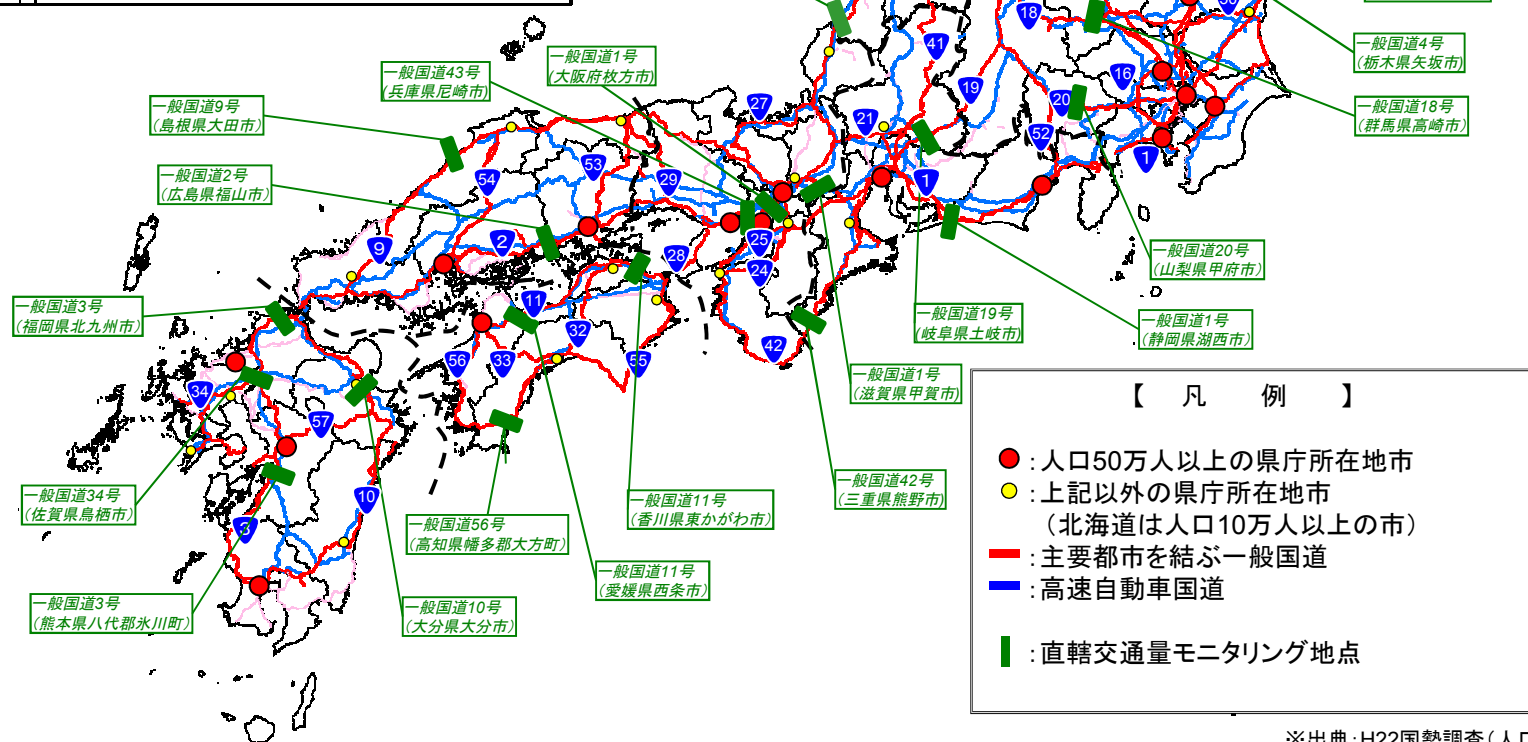
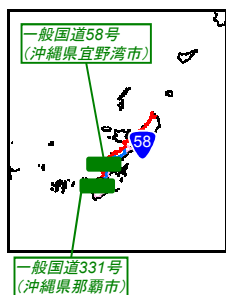
※1



■ 全国の交通動向を把握するための常時観測地点(全国の国道の主な地点)



全国 31地点



【 凡 例 】

- : 人口50万人以上の県庁所在地市
- : 上記以外の県庁所在地市  
(北海道は人口10万人以上の市)
- : 主要都市を結ぶ一般国道
- : 高速自動車国道
- : 直轄交通量モニタリング地点

※出典: H22国勢調査(人口)

# 平成27年 年末年始期間の日平均交通量(観光地周辺の国道の主な地点)

\* 交通量は、全車種合計の断面交通量(トラフィックカウンター[道路に備えられている交通量(概数)の自動計測装置]による速報値を100台単位で表示)

区分	都道府県名	路線名	箇所名	付近の観光地等	平成27年① (台/日) 12/26~1/4 (10日間平均)	平成26年② (台/日) 12/26~1/4 (10日間平均)	対 前年度 同期比 ①/②	平成27年年末年始 (最大日交通量) (台/日)		
北海道		一般国道38号	中川郡幕別町札内	十勝川温泉	<u>12,200</u>	12,700	96%	12月28日	<u>14,400</u>	(対前年比 91%)
		一般国道36号	白老郡白老町	登別温泉	<u>11,200</u>	11,400	98%	1月3日	<u>12,300</u>	(対前年比 97%)
		一般国道278号	函館市高松町	湯の川温泉	<u>19,500</u>	19,900	98%	12月28日	<u>22,900</u>	(対前年比 98%)
東北	青森県	一般国道4号	青森市浅虫	浅虫温泉	<u>11,900</u>	11,600	103%	1月3日	<u>14,100</u>	(対前年比 105%)
	岩手県	一般国道46号	滝沢市大釜中道	雫石スキー場、小岩井農場	<u>23,100</u>	22,700	102%	12月28日	<u>27,100</u>	(対前年比 102%)
	宮城県	一般国道45号	仙台市宮城野区扇町	仙台うみの杜水族館	<u>33,500</u>	32,400	103%	12月28日	<u>45,200</u>	(対前年比 93%)
	福島県	一般国道49号	会津若松市河東町	猪苗代スキー場、鶴ヶ城	<u>14,100</u>	13,500	104%	12月28日	<u>16,100</u>	(対前年比 97%)
関東	茨城県	一般国道50号	笠間市才木	笠間稲荷神社等	<u>20,400</u>	19,800	103%	1月1日	<u>24,800</u>	(対前年比 103%)
	千葉県	一般国道357号	浦安市富岡	東京ディズニーリゾート	<u>49,800</u>	49,100	101%	12月26日	<u>60,100</u>	(対前年比 97%)
	千葉県	一般国道51号	印旛郡酒々井町	成田山新勝寺	<u>18,900</u>	18,800	101%	12月28日	<u>21,400</u>	(対前年比 90%)
	長野県	一般国道18号	長野市西和田	信州善光寺等	<u>19,700</u>	19,400	102%	12月28日	<u>21,900</u>	(対前年比 100%)
北陸	新潟県	一般国道7号	村上市新町	瀬波温泉	<u>14,700</u>	14,600	101%	12月30日	<u>16,700</u>	(対前年比 95%)
	新潟県	一般国道18号	妙高市関川	赤倉温泉、妙高高原スキー場	<u>6,600</u>	5,500	120%	1月3日	<u>8,200</u>	(対前年比 123%)
	富山県	一般国道8号	小矢部市安楽寺	大規模小売店舗	<u>19,000</u>	14,700	129%	1月3日	<u>23,200</u>	(対前年比 139%)
	石川県	一般国道159号	金沢市小坂町	兼六園	<u>26,900</u>	23,900	113%	12月28日	<u>30,900</u>	(対前年比 105%)
中部	岐阜県	一般国道41号	下呂市小川	下呂温泉	<u>12,200</u>	11,900	103%	12月28日	<u>14,200</u>	(対前年比 99%)
	岐阜県	一般国道156号	郡上市白鳥町	奥美濃	<u>9,900</u>	10,100	98%	12月30日	<u>11,600</u>	(対前年比 90%)
	静岡県	一般国道135号	熱海市泉	熱海地区	<u>26,600</u>	27,100	98%	12月30日	<u>29,000</u>	(対前年比 98%)
	三重県	一般国道23号	多気郡明和町	伊勢神宮	<u>33,000</u>	32,700	101%	1月2日	<u>36,100</u>	(対前年比 102%)
近畿	福井県	一般国道8号	あわら市熊坂	あわら温泉	<u>11,100</u>	9,200	121%	1月3日	<u>12,900</u>	(対前年比 106%)
	京都府	一般国道1号	京都市伏見区向島上五反田町	伏見稲荷大社等	<u>44,000</u>	43,200	102%	12月26日	<u>54,200</u>	(対前年比 98%)
	奈良県	一般国道24号	大和高田市曾大根	橿原神宮	<u>42,200</u>	44,800	94%	1月2日	<u>48,400</u>	(対前年比 96%)
中国	島根県	一般国道9号	出雲市斐川町	出雲大社	<u>17,800</u>	16,500	108%	12月28日	<u>20,800</u>	(対前年比 98%)
	岡山県	一般国道180号	総社市窪木	高松稲荷	<u>12,400</u>	12,100	102%	12月28日	<u>13,700</u>	(対前年比 98%)
	広島県	一般国道2号	福山市西桜町	草戸稲荷	<u>43,800</u>	43,500	101%	12月28日	<u>50,500</u>	(対前年比 95%)
四国	徳島県	一般国道32号	三好市山城町重実	祖谷のかずら橋	<u>4,500</u>	3,900	115%	12月28日	<u>5,300</u>	(対前年比 101%)
	愛媛県	一般国道196号	松山市福角町	道後温泉	<u>21,600</u>	21,500	100%	12月26日	<u>23,900</u>	(対前年比 97%)
	高知県	一般国道32号	南国市岡豊町江村	アンパンマンミュージアム	<u>13,300</u>	11,800	113%	12月28日	<u>16,800</u>	(対前年比 99%)
九州	佐賀県	一般国道34号	武雄市武雄町	武雄・有田地区	<u>19,300</u>	19,100	101%	12月28日	<u>20,900</u>	(対前年比 101%)
	熊本県	一般国道57号	宇土市塩屋	天草地区	<u>18,500</u>	18,100	102%	1月2日	<u>21,000</u>	(対前年比 104%)
	鹿児島県	一般国道10号	鹿児島市吉野町	桜島等	<u>27,600</u>	27,800	99%	12月28日	<u>31,500</u>	(対前年比 98%)
沖縄県		一般国道331号	糸満市潮平	平和祈念公園	<u>19,200</u>	18,400	104%	12月30日	<u>20,700</u>	(対前年比 105%)
平均					<u>21,200</u>	20,700	102%	12月28日	<u>23,900</u>	(対前年比 98%)

※1 最大日交通量は、期間中の全国(32箇所)の日平均交通量の最大値

※1

■全国の交通動向を把握するための常時観測地点（観光地周辺の国道の主な地点）

