

令和元年10月13日
東日本高速道路株式会社

台風19号による通行止め区間および解除見通しについて

(10月13日 13時30分)

台風19号の影響に伴い、復旧・安全確認作業などにより、通行止めとなっている区間がございます。高速道路をご利用されるお客さまは、お出かけ前に最新の交通状況をご確認いただきますようお願いいたします。

1. 通行止め区間

別添図のとおり

2. 通行止め解除見通し

現時点での解除見通しは以下の通りですが、復旧作業の状況によって変更となる場合があります。

また、一部のインターチェンジおよびSA・PAにおいては、冠水等により引き続きご利用できない可能性がありますのでご了承ください。

① 夕方までの解除を目標とする区間

| 路線名 | 区間 |
|-------------|---------------------------|
| 上信越自動車道 | 富岡IC～松井田妙義IC 佐久IC～坂城IC |
| 中部横断自動車道 | 佐久小諸JCT～佐久北IC |
| 首都圏中央連絡自動車道 | あきる野IC～圏央鶴ヶ島IC |
| 東北自動車道 | 白河IC～郡山IC 泉IC～古川IC |
| 常磐自動車道 | 南相馬IC～新地IC |
| 仙台北部道路 | 利府しらかし台IC～富谷IC |
| 山形自動車道 | 山形蔵王IC～山形北IC(下り線) |

② 本日中の解除を目標とする区間

| 路線名 | 区間 |
|---------|---------------|
| 上信越自動車道 | 更埴JCT～信濃町IC |
| 横浜横須賀道路 | 狩場IC～馬堀海岸IC |
| | 釜利谷JCT～並木IC |
| 東北自動車道 | 白石IC～泉IC |
| 常磐自動車道 | 仙台空港IC～仙台東IC |
| 仙台南部道路 | 仙台若林JCT～仙台南IC |
| 山形自動車道 | 村田JCT～宮城川崎IC |

③ 現地調査中のため解除目標を検討している区間

| 路線名 | 区間 |
|---------|--------------|
| 上信越自動車道 | 松井田妙義IC～佐久IC |

3. 損傷の状況

別紙のとおり、土砂崩落や倒木・枝葉散乱などの損傷を確認しております。

これらの箇所では、復旧・安全確認作業などを進めておりますが、通行止め解除までには時間を要する見込みです。

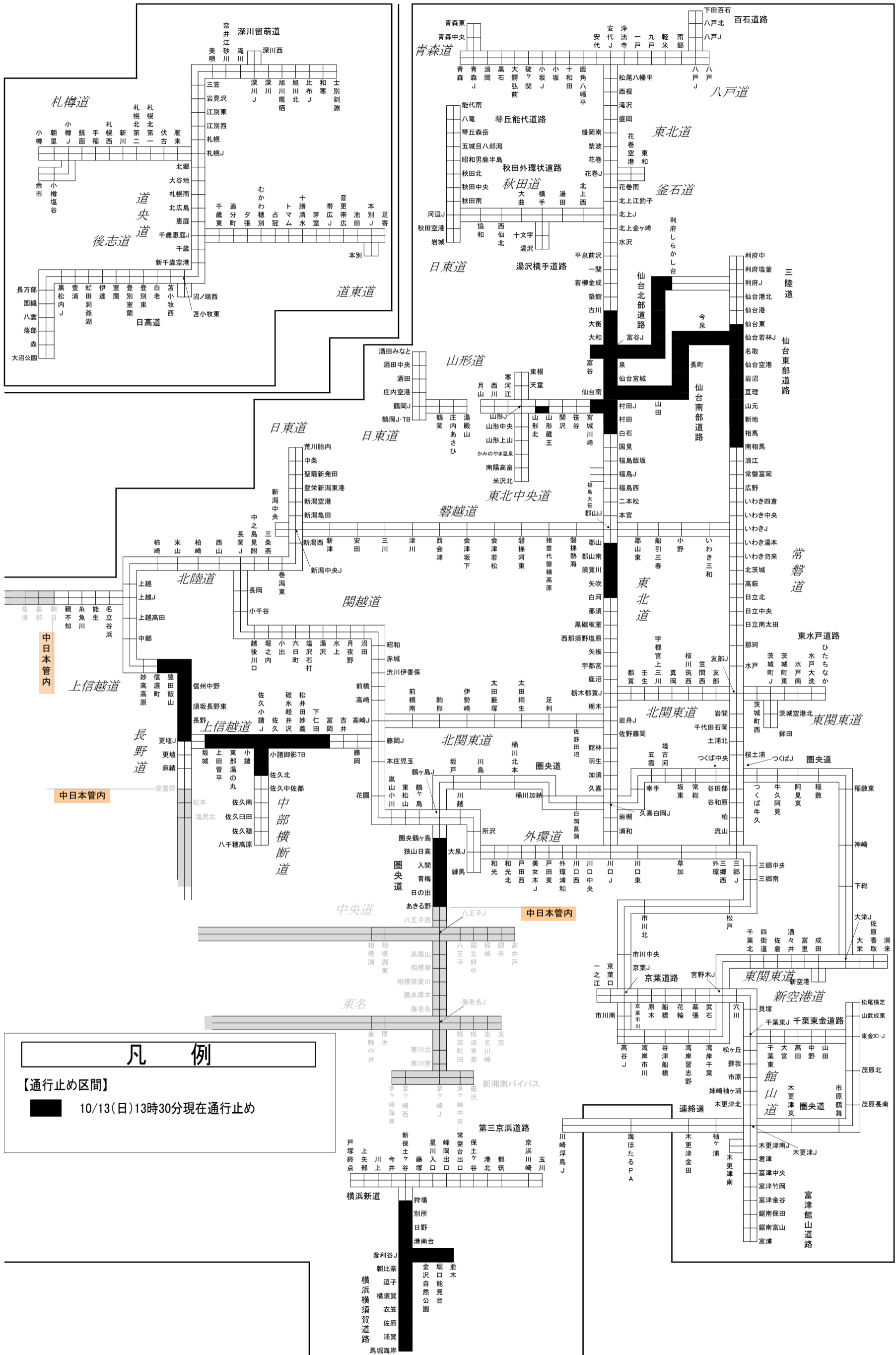
お客さまにはご迷惑をおかけしますが、ご理解とご協力をお願いします。

【東北地方整備局等の状況】

- [【道路】台風19号接近による通行止めの可能性について\(第8報\)](#)

【最新の交通状況】

- [道路交通情報NOW！！](#) — 日本道路交通情報センター
- [ドライブトラフィック\(PC・スマホ\)](#)
- [ドライブトラフィック\(携帯\)](#)
- [NEXCO東日本\(道路防災情報\)公式ツイッター](#)
- [NEXCO東日本\(北海道\)公式ツイッター](#)
- [NEXCO東日本\(東北\)公式ツイッター](#)
- [NEXCO東日本\(関東\)公式ツイッター](#)
- [NEXCO東日本\(新潟\)公式ツイッター](#)
- 走行中に入手できる道路交通情報
 - ・道路情報板
 - ・ハイウェイラジオ(AM1620kHz)
 - ～放送している区間は、高速道路上の標識によりご案内しています。～
 - ・ハイウェイ情報ターミナル
 - ～SA・PAに設置されているモニター画面などにより、広域の道路交通情報をお知らせしています。～




台風19号に伴う高速道路の主な被害状況

R1.10.13 13:30

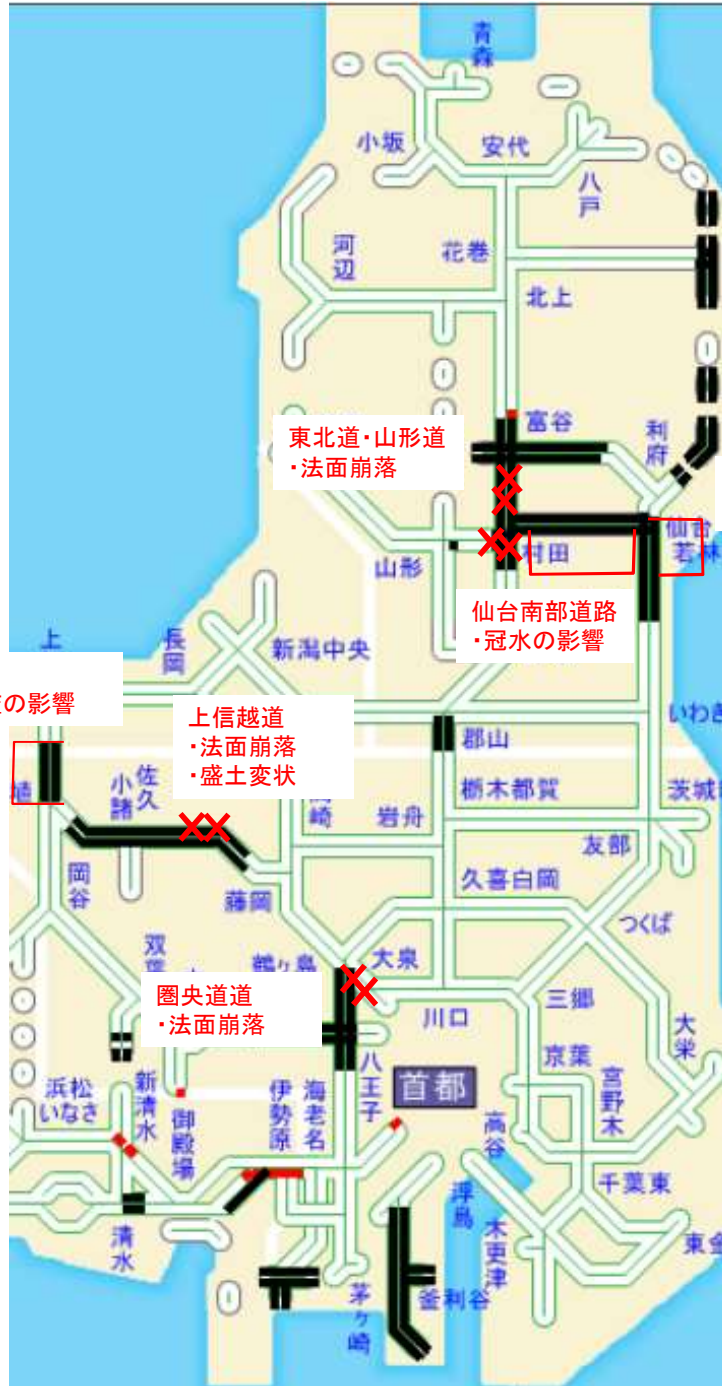
上信越道:千曲川氾濫
(小布施SIC)



上信越道:法面崩落



圏央道:法面崩落



仙台東部道路: 枝葉散乱



仙台東部道路
・枝葉散乱

仙台南部道路: 冠水影響



東北道(・山形道): 法面崩落

