

令和元年10月26日  
東日本高速道路株式会社

## 大雨による通行止め区間および通行止め解除見通しについて (10月26日11時30分)

大雨の影響に伴い、下記の区間で通行止めを実施しています。  
高速道路をご利用されるお客さまは、お出かけ前に最新の交通状況をご確認いただきますようお願いいたします。  
お客さまにはご迷惑をおかけしますが、ご理解とご協力をお願いします。

### 【通行止め区間および解除見通し】 <別紙1> 参照

現時点での解除見通しは以下のとおりですが、復旧作業の状況などにより変更となる場合があります。

#### 本線通行止め区間


路線名	方向	区間	解除見通し (11時30分時点)
【E51】東関東自動車道（茨城県内）	上下線	鉾田IC～茨城空港北IC	26日中
【C4】首都圏中央連絡自動車道	内外回り	東金JCT～市原鶴舞IC	26日中

#### IC・JCT閉鎖箇所

路線名	方向	区間	解除見通し (11時30分時点)
【E51】東関東自動車道（千葉県内）	上下線流入・流出ランプ	酒々井IC	26日中
【E82】千葉東金道路	圏央道への流入ランプ ※	東金JCT	26日中

※千葉東金道路から圏央道へ向かう東金JCTのランプは閉鎖中です。  
う回路は<別紙2>をご参照ください。

### 【被災状況】



【C4】圏央道 茂原北IC～茂原長南IC間



【C4】圏央道 茂原長南IC～市原鶴舞IC間



【C4】圏央道 東金 JCT～茂原北 IC 間



【E51】東関東道 酒々井 IC

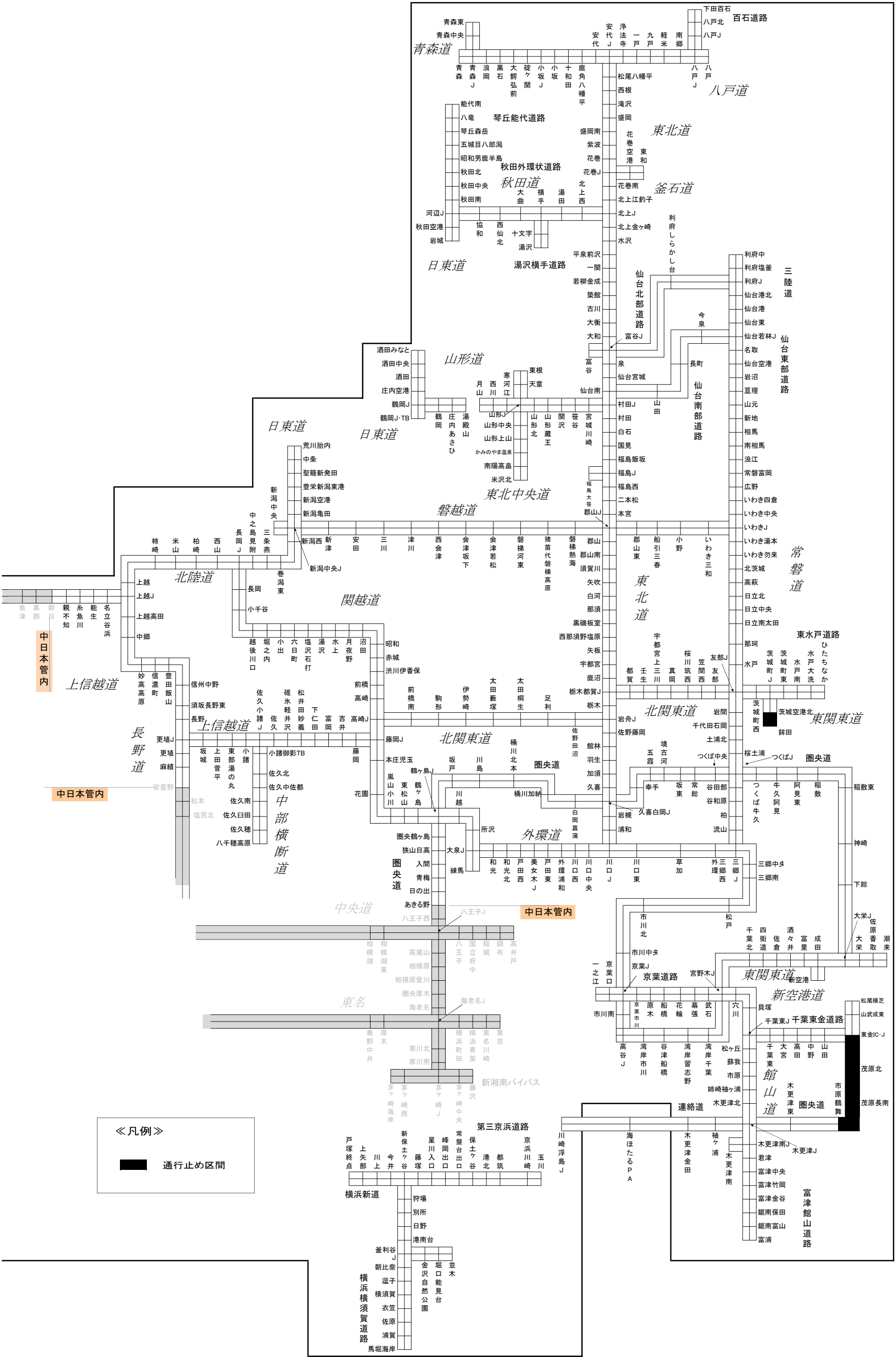


【E51】東関東道 鉾田 IC～茨城空港北 IC 間

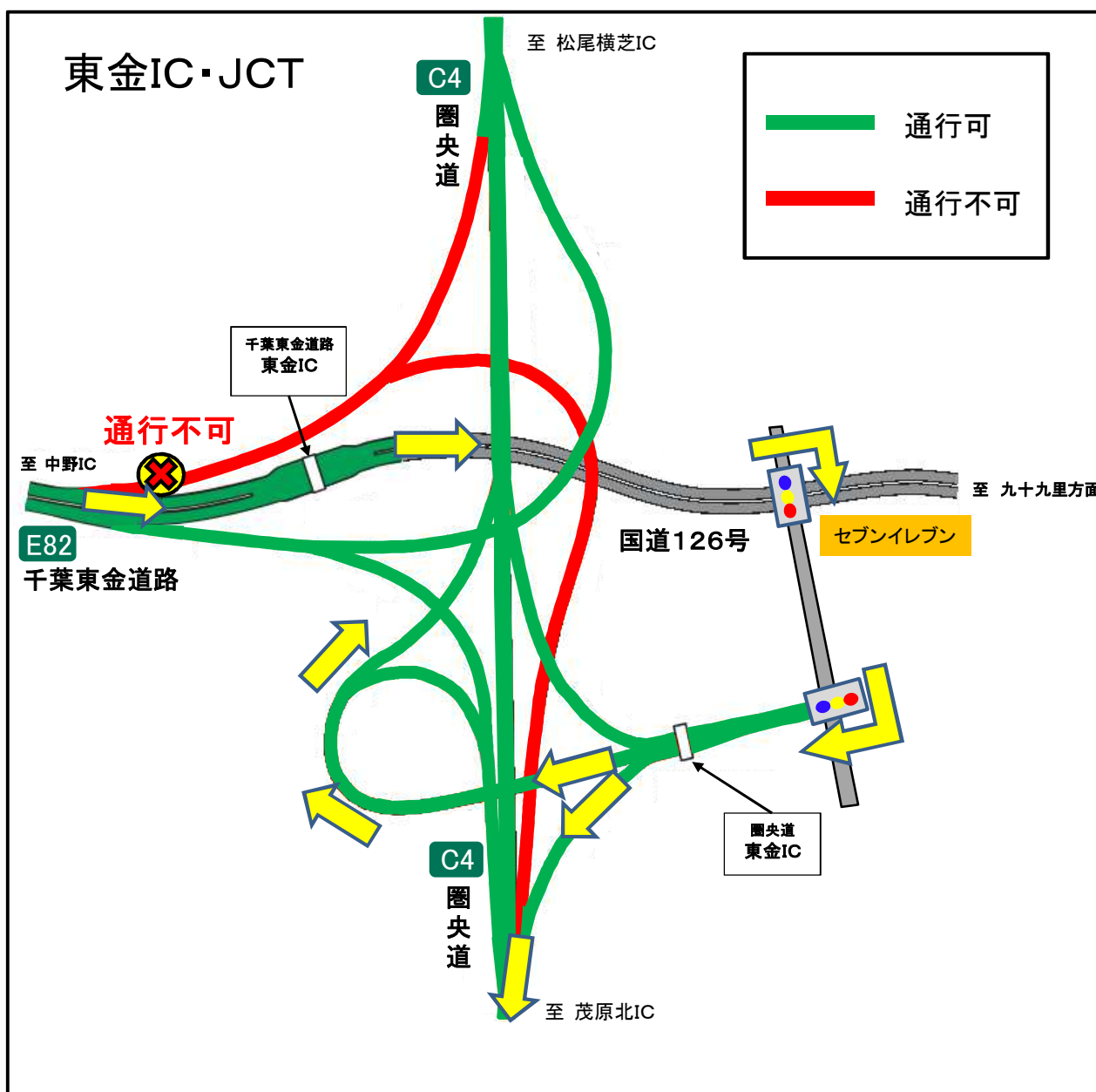
### 【最新の交通状況】

- [道路交通情報NOW！！](#) — 日本道路交通情報センター
- [ドライブラフィック\(PC・スマホ\)](#)
- [ドライブラフィック\(携帯\)](#)
- [NEXCO東日本\(道路防災情報\)公式ツイッター](#)
- [NEXCO東日本\(関東\)公式ツイッター](#)
- [NEXCO東日本\(東北\)公式ツイッター](#)
- 走行中に入手できる道路交通情報
  - ・道路情報板
  - ・ハイウェイラジオ(AM1620kHz)
    - ～放送している区間は、高速道路上の標識によりご案内しています。～
  - ・ハイウェイ情報ターミナル
    - ～SA・PAに設置されているモニター画面などにより、広域の道路交通情報をお知らせしています。～

通行止め区間 <10月26日 11時30分時点>  
※本図は、JARTICが提供する現況の道路交通情報ではありません。最新の道路交通状況は、JARTICなどのHPをご確認ください



## 千葉東金道路から圏央道へ向かわれるお客さま



## 《ETCをご利用のお客さま》

- ETCをご利用のお客さまは、千葉東金道路 東金ICを無線走行で流出していただき、一般道を経由して、再度圏央道 東金ICから無線走行で流入して下さい。
- 乗り継ぎされた走行を一つの走行とみなして、ETC時間帯割引を適用します。  
なお、通行料金は請求時の調整となるため、料金所での料金表示器と異なる場合があります。

## 《現金等のお客さま》

- 現金等でお支払いのお客さまは、千葉東金道路 東金ICで「乗継証明書」をお受け取りのうえ、一般道を経由して、再度圏央道 東金ICで「通行券」をお取りいただき、最初に料金を支払う料金所で「乗継証明書」と「通行券」をお渡してください。