

古い情報を掲載したページをご覧ください。
最新の情報は当社ホームページよりご確認ください。
(http://www.e-nexco.co.jp/road_info/important_info/h28/1228/)

平成 28 年 10 月 7 日
北海道開発局
東日本高速道路(株)北海道支社

国道38号（^{きよみ}清見橋・^{こばやし}小林橋）通行止解除予定及び

これに伴う^{どうとう}道東自動車道における代替路（無料）措置区間の変更について

台風 10 号による落橋等で通行止となっていた国道 38 号（清見橋・小林橋）については、10 月 14 日（金）9：00 に通行止を解除する予定です。

これにより、国道 38 号及び国道 274 号の代替路として並行する^{どうとう}道東自動車道の^{しむかつぶ}占冠 IC から^{おとふけおびひろ}音更帯広 IC 間において実施していた代替路（無料）措置を、国道 274 号の代替路として^{しむかつぶ}占冠 IC から^{とかちしみず}十勝清水 IC 間に変更します。

詳細は、別紙 1-1 及び 1-2 のとおりです。

【国道 38 号の通行止解除について】

1. 通行止区間 国道 38 号 清水町南四条～清水町羽帯（L=5.2km）
2. 解除日時 平成 28 年 10 月 14 日（金）9:00 通行止解除予定

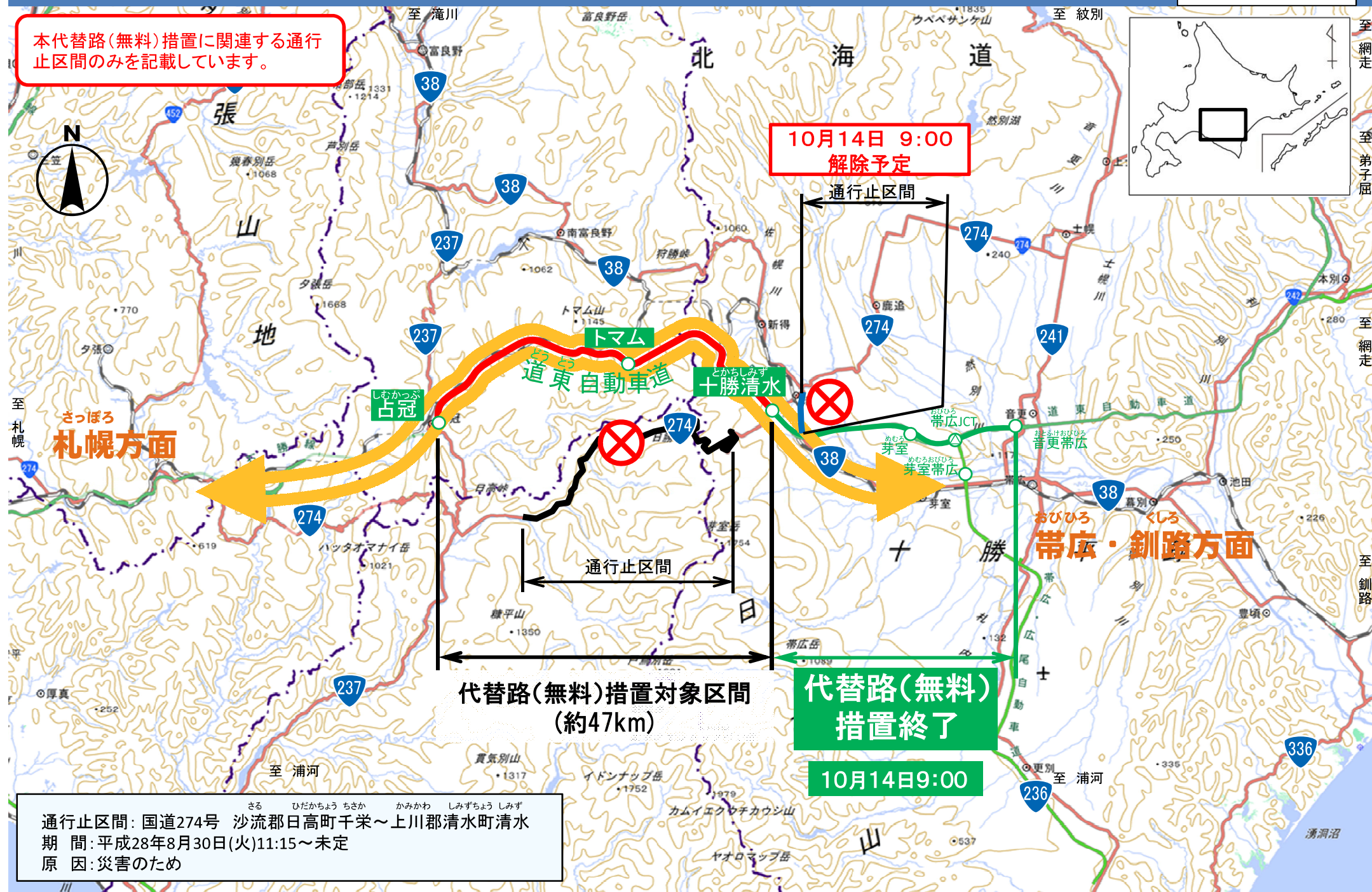
【^{どうとう}道東自動車道の代替路（無料）措置の変更について】

1. 変更日時
平成 28 年 10 月 14 日（金）9:00 から
2. 対象となる変更後のご利用
・ ^{どうとう}道東自動車道 ^{しむかつぶ}占冠 IC から^{とかちしみず}十勝清水 IC までの各 IC が入口かつ出口となるご利用
※利用方法の詳細は別紙 2 のとおり

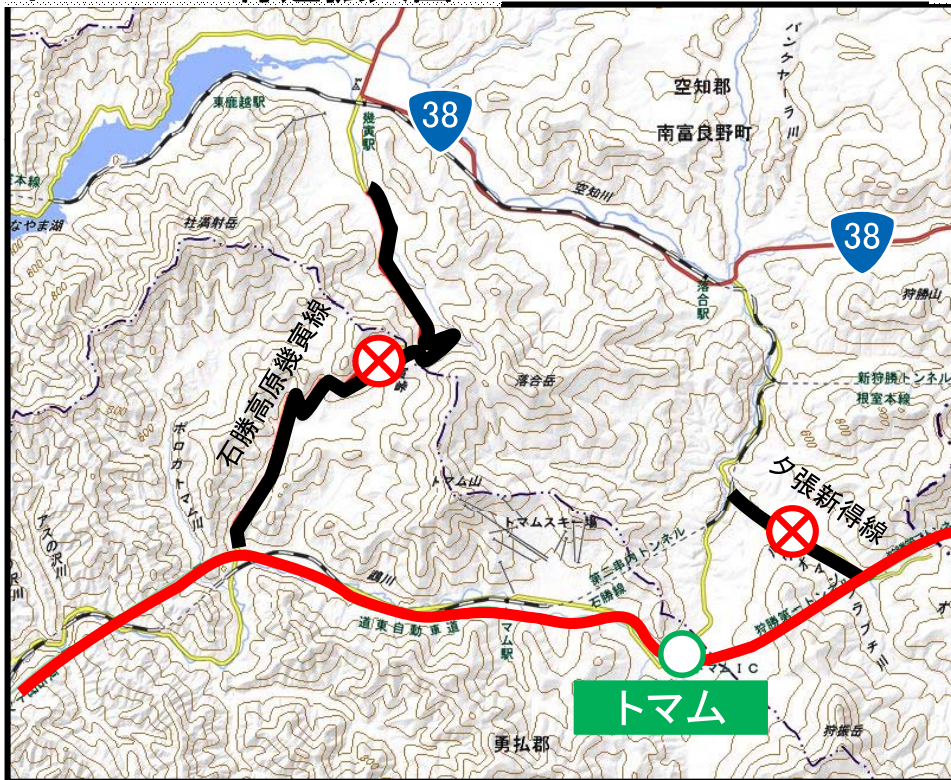
代替路(無料)措置状況

別紙1-1

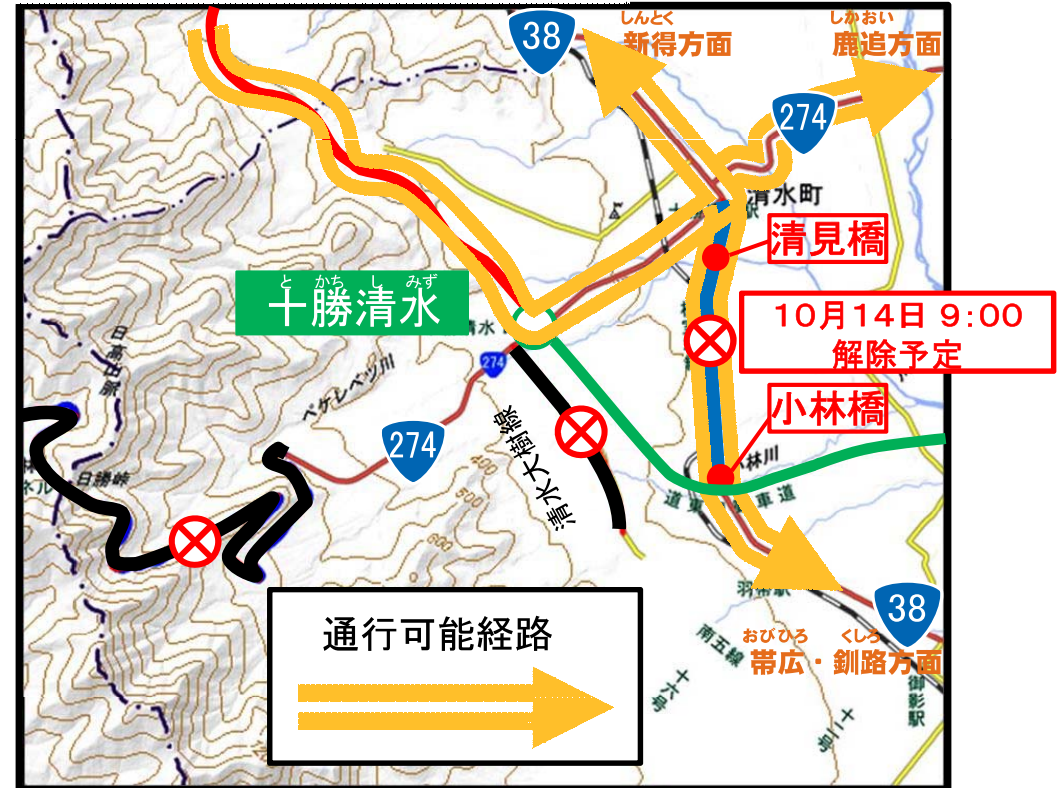
本代替路(無料)措置に関連する通行止区間のみを記載しています。



トマム IC 付近拡大図



十勝清水 IC 付近拡大図



10月14日(金)9時から 代替路(無料)措置区間が変更となります

《 道東道 代替路(無料)措置 》

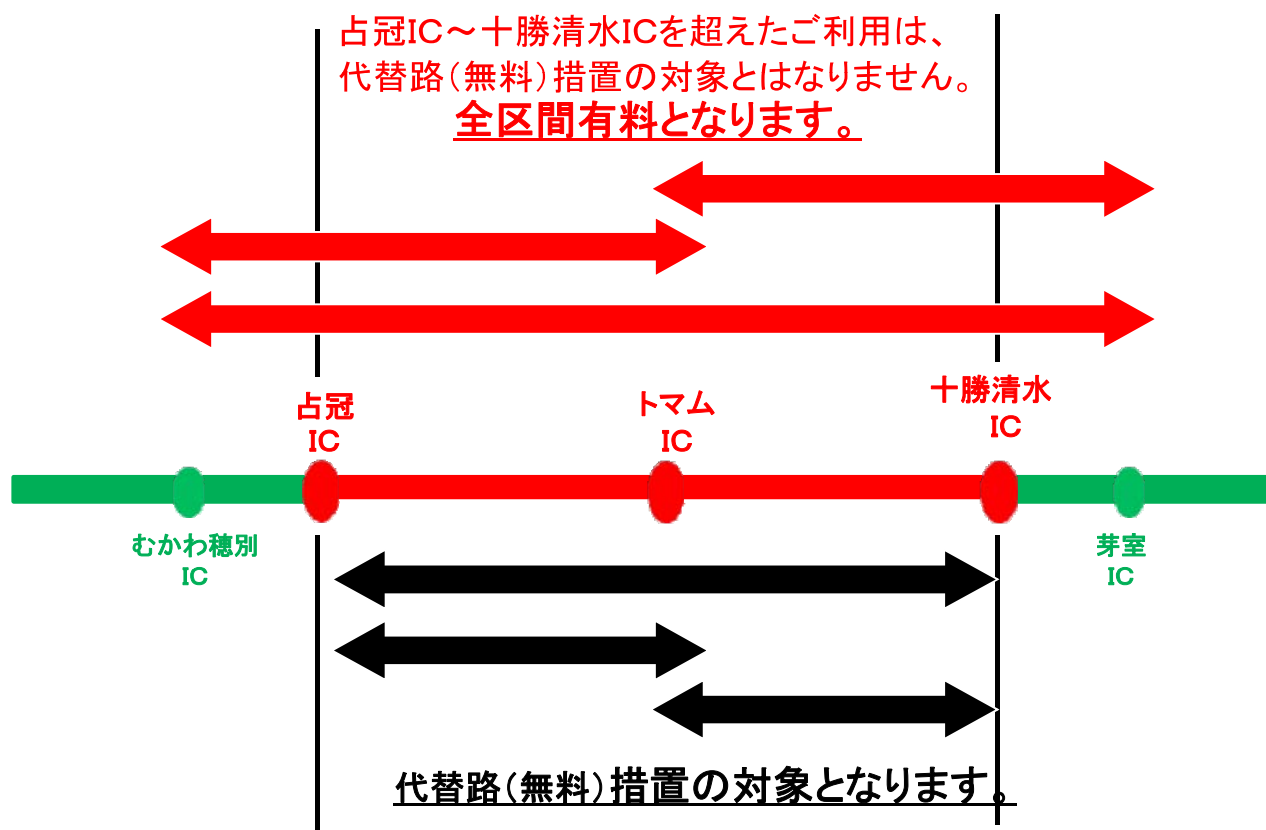
国道274号の災害による通行止にあたり、国道の通行止区間の迂回路として道東自動車道占冠～十勝清水間をご利用いただくため、通行止の間は、通行料金を徴収しない措置をとります。

【通行料金を徴収しない通行】

- ・ 道東道 占冠IC(又はトマムIC)から流入し、トマムIC(又は占冠IC)から流出するご利用
- ・ 道東道 占冠IC(又は十勝清水IC)から流入し、十勝清水IC(又は占冠IC)から流出するご利用
- ・ 道東道 トマムIC(又は十勝清水IC)から流入し、十勝清水IC(又はトマムIC)から流出するご利用

◆ETC車はETCレーン、ETC車以外は一般レーンをご利用ください。

◆ETC車以外は、入口で必ず通行券をお取りください。



(例)

- ・ 札幌南ICから十勝清水ICまでご利用：占冠IC～十勝清水ICを超えたご利用のため、札幌南IC～十勝清水ICの通行料金(全区間分)となります。
- ・ 占冠ICから流入し、トマムICから流出するご利用：通行料金は徴収いたしません。

一般国道38号 清見橋の復旧状況(帯広開発建設部)

別紙3-1

被災状況【全景】 ～橋梁橋台背面流出～



被災状況【新得側から】 ～橋梁橋台背面流出～



復旧状況【夜間】 ～仮橋設置状況～



復旧状況【昼間】 ～クレーンによる仮橋設置状況～



一般国道38号 小林橋の復旧状況(帯広開発建設部)

別紙3-2

被災状況【全景】 ～橋梁落橋～



被災状況【新得側から】 ～橋梁落橋～



復旧状況【夜間】 ～クレーンによる仮橋設置状況～



復旧状況【昼間】 ～クレーンによる仮橋設置状況～

