



関東甲信地方・静岡県内の高速道路等における主な渋滞(ピーク渋滞長10km以上)

凡例 IC:インターチェンジ JCT:ジャンクション SA:サービスエリア PA:パーキングエリア BS:バスストップ TB:本線料金所 TN:トンネル
 日またがりの渋滞 (印はピーク日の前日から渋滞発生する場合)


ピーク時の 月日曜日	道路名	方向	渋滞の先頭(所在地)		KP	時間帯	ピーク 時間	ピーク時 の渋滞長	通過所要時間			ピーク渋滞時概略渋滞区間(末尾～先頭)
			渋滞の先頭	渋滞の先頭					ピーク渋滞時	通常時	増加 -	
8/8 水	東京外環自動車道	外回り	がいかんろわ 外環浦和IC付近	けいよ 埼玉県川口市	12.2	7:00～13:00	8時	10km	約 30分	約 10分	約 20分	大泉JCT 付近 ～ 川口西IC 付近
	東名高速道路	上り	とうきょう 東京IC付近	せいたがやく 東京都世田谷区	0.0	6:00～12:00	7時	10km	約 40分	約 10分	約 30分	横浜青葉IC 付近 ～ 東京IC 付近
	東名高速道路	上り	やまと 大和TN付近	せいたがやく 神奈川県大和市	25.0	16:00～20:00	18時	10km	約 25分	約 10分	約 15分	厚木IC 付近 ～ 横浜町田IC 付近
	中央自動車道	上り	たかいど 高井戸出口付近	せいなみ 東京都杉並区	0.8	8:00～11:00	9時	10km	約 25分	約 10分	約 15分	国立府中IC 付近 ～ 高井戸IC 付近
	中央自動車道	上り	ちようふ 調布IC付近	せいなみ 東京都調布市	6.7	6:00～9:00	7時	10km	約 25分	約 10分	約 15分	国立府中IC 付近 ～ 高井戸IC 付近
	関越自動車道	上り	ねりま 練馬IC付近	ねりま 東京都練馬区	0.0	10:00～21:00	16時	10km	約 40分	約 10分	約 30分	川越IC 付近 ～ 練馬IC 付近
京葉道路	上り	はなわ 花輪IC付近	せいなみ 千葉県船橋市	10.4	6:00～10:00	7時	10km	約 30分	約 10分	約 20分	宮野木JCT 付近 ～ 船橋IC 付近	
8/9 木	東名高速道路	下り	やまと 大和TN付近	せいたがやく 神奈川県大和市	26.8	7:00～15:00	10時	20km	約 50分	約 15分	約 35分	東京IC 付近 ～ 厚木IC 付近
	中央自動車道	下り	ひの 日野BS付近	せいなみ 東京都日野市	20.7	9:00～12:00	11時	15km	約 45分	約 15分	約 30分	高井戸IC 付近 ～ 八王子IC 付近
	中央自動車道	下り	ちんちん 元八王子BS付近	せいなみ 東京都八王子市	31.8	10:00～14:00	12時	10km	約 1時間	約 10分	約 50分	国立府中IC 付近 ～ 相模湖東出口 付近
	京葉道路	下り	あながわ 六川IC付近	せいなみ 千葉県千葉市稲毛区	24.7	6:00～14:00	8時	10km	約 40分	約 10分	約 30分	花輪IC 付近 ～ 貝塚IC 付近
	東京外環自動車道	外回り	けいよ 川口中央IC付近	けいよ 埼玉県川口市	16.7	7:00～20:00	9時	15km	約 45分	約 15分	約 30分	大泉JCT 付近 ～ 川口JCT 付近
	東名高速道路	上り	とうきょう 東京IC付近	せいたがやく 東京都世田谷区	0.0	6:00～13:00	7時	10km	約 40分	約 10分	約 30分	横浜青葉IC 付近 ～ 東京IC 付近
	東名高速道路	上り	やまと 大和TN付近	せいたがやく 神奈川県大和市	25.0	16:00～20:00	18時	10km	約 25分	約 10分	約 15分	厚木IC 付近 ～ 横浜町田IC 付近
	中央自動車道	上り	たかいど 高井戸出口付近	せいなみ 東京都杉並区	0.8	6:00～11:00	7時	15km	約 40分	約 15分	約 25分	国立府中IC 付近 ～ 高井戸IC 付近
	中央自動車道	上り	たかいど 高井戸出口付近	せいなみ 東京都杉並区	0.8	15:00～20:00	17時	15km	約 40分	約 15分	約 25分	国立府中IC 付近 ～ 高井戸IC 付近
	関越自動車道	上り	ねりま 練馬IC付近	ねりま 東京都練馬区	0.0	7:00～21:00	17時	15km	約 1時間	約 15分	約 45分	川越IC 付近 ～ 練馬IC 付近
	京葉道路	上り	はなわ 花輪IC付近	せいなみ 千葉県船橋市	10.4	6:00～12:00	7時	10km	約 30分	約 10分	約 20分	宮野木JCT 付近 ～ 船橋IC 付近
	京葉道路	上り	はなわ 花輪IC付近	せいなみ 千葉県船橋市	10.4	15:00～20:00	17時	10km	約 30分	約 10分	約 20分	宮野木JCT 付近 ～ 船橋IC 付近
東京外環自動車道	内回り	にいころ 新倉PA付近	せいなみ 埼玉県和光市	5.8	6:00～15:00	8時	15km	約 45分	約 15分	約 30分	草加IC 付近 ～ 和光北IC 付近	
東名高速道路	下り	やまと 大和TN付近	せいたがやく 神奈川県大和市	26.8	6:00～18:00	8時	20km	約 50分	約 15分	約 35分	東京IC 付近 ～ 厚木IC 付近	
東名高速道路	下り	ふじかわ 富士川SA付近	せいなみ 静岡県富士市	124.0	15:00～17:00	23時	30km	約 1時間 15分	約 20分	約 55分	裾野IC 付近 ～ 清水IC 付近	
中央自動車道	下り	ひの 日野BS付近	せいなみ 東京都日野市	20.7	7:00～13:00	10時	15km	約 45分	約 15分	約 30分	高井戸IC 付近 ～ 八王子IC 付近	
中央自動車道	下り	ちんちん 元八王子BS付近	せいなみ 東京都八王子市	31.8	6:00～14:00	13時	10km	約 1時間	約 10分	約 50分	国立府中IC 付近 ～ 相模湖東出口 付近	
東北自動車道	下り	かみかわ 上河内SA付近	せいなみ 栃木県宇都宮市	114.7	9:00～13:00	10時	10km	約 25分	約 10分	約 15分	鹿沼IC 付近 ～ 矢板IC 付近	
東京外環自動車道	外回り	がいかんろわ 外環浦和IC付近	けいよ 埼玉県川口市	12.2	6:00～13:00	7時	10km	約 30分	約 10分	約 20分	大泉JCT 付近 ～ 川口西IC 付近	
東名高速道路	上り	とうきょう 東京IC付近	せいたがやく 東京都世田谷区	0.0	5:00～13:00	7時	10km	約 40分	約 10分	約 30分	横浜青葉IC 付近 ～ 東京IC 付近	
東名高速道路	上り	やまと 大和TN付近	せいたがやく 神奈川県大和市	25.0	16:00～23:00	18時	15km	約 40分	約 10分	約 30分	秦野中井IC 付近 ～ 横浜町田IC 付近	
中央自動車道	上り	たかいど 高井戸出口付近	せいなみ 東京都杉並区	0.8	15:00～20:00	16時	10km	約 25分	約 10分	約 15分	国立府中IC 付近 ～ 高井戸IC 付近	
中央自動車道	上り	ちようふ 調布IC付近	せいなみ 東京都調布市	6.7	6:00～9:00	7時	10km	約 25分	約 10分	約 15分	国立府中IC 付近 ～ 高井戸IC 付近	
京葉道路	上り	はなわ 花輪IC付近	せいなみ 千葉県船橋市	10.4	6:00～20:00	17時	15km	約 45分	約 15分	約 30分	貝塚IC 付近 ～ 船橋IC 付近	
東京外環自動車道	内回り	にいころ 新倉PA付近	せいなみ 埼玉県和光市	5.8	6:00～13:00	8時	15km	約 45分	約 15分	約 30分	草加IC 付近 ～ 和光北IC 付近	
東京外環自動車道	内回り	にいころ 新倉PA付近	せいなみ 埼玉県和光市	5.8	15:00～22:00	17時	10km	約 30分	約 10分	約 20分	川口中央IC 付近 ～ 和光北IC 付近	
東北自動車道	下り	かみかわ 上河内SA付近	せいなみ 栃木県宇都宮市	114.7	前日22:00～17:00	6時	45km	約 1時間 50分	約 30分	約 1時間 20分	佐野藤岡IC 付近 ～ 矢板IC 付近	
東名高速道路	下り	やまと 大和TN付近	せいたがやく 神奈川県大和市	26.8	5:00～13:00	7時	25km	約 1時間	約 15分	約 45分	東京IC 付近 ～ 厚木IC 付近	
東名高速道路	下り	ふじかわ 富士川SA付近	せいなみ 静岡県富士市	124.0	5:00～18:00	9時	30km	約 1時間 15分	約 20分	約 55分	裾野IC 付近 ～ 清水IC 付近	

関東甲信地方・静岡県内の高速道路等における主な渋滞(ピーク渋滞長10km以上)

凡例 IC:インターチェンジ JCT:ジャンクション SA:サービスエリア PA:パーキングエリア BS:バスストップ TB:本線料金所 TN:トンネル
 日またがりの渋滞 (印はピーク日の前日から渋滞発生する場合)


ピーク時の 月日曜日	道路名	方向	渋滞の先頭(所在地)	KP	時間帯	ピーク 時間	ピーク時 の渋滞長	通過所要時間			ピーク渋滞時概略渋滞区間(末尾～先頭)
								ピーク渋滞時	通常時	増加 -	
8/11 土	東名高速道路	下り	静岡IC付近 静岡県静岡市	161.0	8:00～17:00	15時	20km	約 50分	約 15分	約 35分	富士IC 付近 ～ 静岡IC 付近
	東名高速道路	下り	吉田IC付近 静岡県榛原郡吉田町	185.0	10:00～15:00	11時	15km	約 40分	約 10分	約 30分	静岡IC 付近 ～ 吉田IC 付近
	東名高速道路	下り	菊川IC付近 静岡県菊川市	203.0	10:00～18:00	14時	15km	約 40分	約 10分	約 30分	吉田IC 付近 ～ 掛川IC 付近
	東名高速道路	下り	袋井IC付近 静岡県袋井市	219.0	11:00～20:00	17時	15km	約 40分	約 10分	約 30分	菊川IC 付近 ～ 袋井IC 付近
	東名高速道路	下り	三ヶ日IC付近 静岡県浜松市	251.0	11:00～20:00	17時	15km	約 40分	約 10分	約 30分	浜松IC 付近 ～ 三ヶ日IC 付近
	中央自動車道	下り	元八王子BS付近 東京都八王子市	31.8	前日23:00～12:00	6時	30km	約 3時間	約 25分	約 2時間 35分	高井戸IC 付近 ～ 相模湖東出口 付近
	中央自動車道	下り	明野BS付近 山梨県北杜市	129.0	7:00～12:00	8時	15km	約 45分	約 15分	約 30分	甲府昭和IC 付近 ～ 須玉IC 付近
	中央自動車道	下り	日野BS付近 東京都日野市	77.0	5:00～15:00	9時	10km	約 30分	約 10分	約 20分	上野原IC 付近 ～ 勝沼IC 付近
	関越自動車道	下り	高坂SA付近 埼玉県坂戸市	32.4	5:00～12:00	7時	30km	約 1時間	約 20分	約 40分	大泉JCT 付近 ～ 東松山IC 付近
	関越自動車道	下り	花園IC付近 埼玉県深谷市	56.1	6:00～12:00	8時	10km	約 20分	約 10分	約 10分	東松山IC 付近 ～ 花園IC 付近
	上信越自動車道	下り	黒姫野尻湖PA付近 長野県上水内郡信濃町	160.0	7:00～17:00	10時	10km	約 40分	約 10分	約 30分	信州中野IC 付近 ～ 信濃町IC 付近
	東北自動車道	下り	加須IC付近 埼玉県加須市	33.4	5:00～10:00	7時	15km	約 30分	約 10分	約 20分	岩槻IC 付近 ～ 羽生IC 付近
	東北自動車道	下り	佐野SA付近 栃木県佐野市	66.5	4:00～11:00	6時	10km	約 20分	約 10分	約 10分	佐野藤岡IC 付近 ～ 栃木IC 付近
	東北自動車道	下り	西那須野塩原IC付近 栃木県那須野塩原市	138.5	5:00～16:00	7時	15km	約 40分	約 10分	約 30分	矢板IC 付近 ～ 西那須野塩原IC 付近
	常磐自動車道	下り	守谷SA付近 茨城県守谷市	15.0	6:00～12:00	7時	15km	約 30分	約 10分	約 20分	三郷JCT 付近 ～ 谷和原IC 付近
	常磐自動車道	下り	那珂IC付近 茨城県那珂市	91.5	8:00～14:00	11時	15km	約 40分	約 10分	約 30分	友部JCT 付近 ～ 那珂IC 付近
	常磐自動車道	下り	日立中央IC付近 茨城県日立市	115.3	9:00～16:00	11時	10km	約 25分	約 10分	約 15分	日立南太田IC 付近 ～ 日立中央IC 付近
	京葉道路	下り	穴川IC付近 千葉県千葉市稲毛区	24.7	6:00～13:00	8時	10km	約 40分	約 10分	約 30分	花輪IC 付近 ～ 貝塚IC 付近
	東京外環自動車道	外回り	外環浦和IC付近 埼玉県川口市	12.2	15:00～20:00	18時	10km	約 30分	約 10分	約 20分	大泉JCT 付近 ～ 川口西IC 付近
	東名高速道路	上り	大和TN付近 神奈川県大和市	25.0	16:00～22:00	18時	20km	約 50分	約 15分	約 35分	秦野中井IC 付近 ～ 横浜町田IC 付近
中央自動車道	上り	高井戸出口付近 東京都杉並区	0.8	14:00～19:00	17時	15km	約 40分	約 15分	約 25分	国立府中IC 付近 ～ 高井戸IC 付近	
中央自動車道	上り	小仏TN付近 東京都八王子市	39.6	16:00～20:00	18時	15km	約 1時間	約 15分	約 45分	大月IC 付近 ～ 八王子IC 付近	
京葉道路	上り	花輪IC付近 千葉県船橋市	10.4	13:00～20:00	17時	10km	約 30分	約 10分	約 20分	宮野木JCT 付近 ～ 船橋IC 付近	
京葉道路	上り	貝塚IC付近 千葉県千葉市若葉区	26.3	14:00～19:00	16時	10km	約 40分	約 10分	約 30分	市原IC 付近 ～ 穴川IC 付近	
東京外環自動車道	内回り	新倉PA付近 埼玉県和光市	5.8	6:00～9:00	7時	10km	約 30分	約 10分	約 20分	川口中央IC 付近 ～ 和光北IC 付近	
東京外環自動車道	内回り	新倉PA付近 埼玉県和光市	5.8	15:00～20:00	17時	10km	約 30分	約 10分	約 20分	川口中央IC 付近 ～ 和光北IC 付近	
8/12 日	東名高速道路	下り	大和TN付近 神奈川県大和市	26.8	5:00～14:00	7時	20km	約 50分	約 15分	約 35分	東京IC 付近 ～ 厚木IC 付近
	中央自動車道	下り	元八王子BS付近 東京都八王子市	31.8	5:00～14:00	7時	25km	約 2時間 30分	約 20分	約 2時間 10分	高井戸IC 付近 ～ 相模湖東出口 付近
	関越自動車道	下り	花園IC付近 埼玉県深谷市	56.1	5:00～15:00	7時	50km	約 1時間 40分	約 30分	約 1時間 10分	大泉JCT 付近 ～ 花園IC 付近
	関越自動車道	下り	駒倉PA付近 群馬県北群馬郡吉岡町	98.6	9:00～13:00	10時	10km	約 30分	約 10分	約 20分	高崎IC 付近 ～ 渋川伊香保IC 付近
	上信越自動車道	下り	黒姫野尻湖PA付近 長野県上水内郡信濃町	160.0	7:00～17:00	11時	10km	約 40分	約 10分	約 30分	信州中野IC 付近 ～ 信濃町IC 付近
	東北自動車道	下り	羽生PA付近 埼玉県羽生市	42.9	6:00～12:00	8時	20km	約 40分	約 15分	約 25分	岩槻IC 付近 ～ 館林IC 付近
	東北自動車道	下り	佐野SA付近 栃木県佐野市	66.5	6:00～12:00	8時	10km	約 20分	約 10分	約 10分	佐野藤岡IC 付近 ～ 栃木IC 付近
	東北自動車道	下り	上河内SA付近 栃木県宇都宮市	114.7	0:00～17:00	7時	30km	約 1時間 15分	約 20分	約 55分	栃木都賀JCT 付近 ～ 矢板IC 付近
	東北自動車道	下り	西那須野塩原IC付近 栃木県那須野塩原市	138.5	7:00～14:00	9時	10km	約 25分	約 10分	約 15分	矢板IC 付近 ～ 西那須野塩原IC 付近
	常磐自動車道	下り	守谷SA付近 茨城県守谷市	15.0	6:00～14:00	8時	15km	約 30分	約 10分	約 20分	三郷JCT 付近 ～ 谷和原IC 付近
常磐自動車道	下り	桜土浦IC付近 茨城県つくば市	40.0	8:00～13:00	10時	10km	約 20分	約 10分	約 10分	谷和原IC 付近 ～ 土浦北IC 付近	

関東甲信地方・静岡県内の高速道路等における主な渋滞(ピーク渋滞長10km以上)

凡例 IC:インターチェンジ JCT:ジャンクション SA:サービスエリア PA:パーキングエリア BS:バスストップ TB:本線料金所 TN:トンネル
 日またがりの渋滞 (印はピーク日の前日から渋滞発生する場合)


ピーク時の 月日曜日	道路名	方向	渋滞の先頭(所在地)	KP	時間帯	ピーク 時間	ピーク時 の渋滞長	通過所要時間			ピーク渋滞時概略渋滞区間(末尾～先頭)	
								ピーク渋滞時	通常時	増加 -		
8/12 日	常磐自動車道	下り	那珂IC付近	茨城県那珂市	91.5	8:00～15:00	11時	10km	約 25分	約 10分	約 15分	友部JCT 付近 ～ 那珂IC 付近
	常磐自動車道	下り	日立中央IC付近	茨城県日立市	115.3	9:00～17:00	12時	20km	約 50分	約 15分	約 35分	那珂IC 付近 ～ 日立中央IC 付近
	京葉道路	下り	穴川IC付近	千葉県千葉市稲毛区	24.7	6:00～13:00	8時	10km	約 40分	約 10分	約 30分	船橋IC 付近 ～ 貝塚IC 付近
	東名高速道路	上り	大和TN付近	神奈川県大和市	25.0	15:00～18:00	18時	25km	約 1時間	約 15分	約 45分	秦野中井IC 付近 ～ 横浜町田IC 付近
	中央自動車道	上り	小仏TN付近	東京都八王子市	39.6	15:00～0:00	19時	25km	約 1時間 40分	約 20分	約 1時間 20分	大月IC 付近 ～ 八王子IC 付近
	中央自動車道	上り	笹子TN付近	山梨県甲州市	82.1	17:00～19:00	18時	10km	約 30分	約 10分	約 20分	一宮御坂IC 付近 ～ 大月JCT 付近
	関越自動車道	上り	練馬IC付近	東京都練馬区	0.0	15:00～22:00	17時	10km	約 40分	約 10分	約 30分	川越IC 付近 ～ 練馬IC 付近
8/13 月	関越自動車道	上り	花園IC付近	埼玉県深谷市	54.0	15:00～22:00	17時	15km	約 30分	約 10分	約 20分	本庄児玉IC 付近 ～ 嵐山小川IC 付近
	京葉道路	上り	花輪IC付近	千葉県船橋市	10.4	15:00～24:00	17時	10km	約 30分	約 10分	約 20分	宮野木JCT 付近 ～ 船橋IC 付近
	東名高速道路	下り	大和TN付近	神奈川県大和市	26.8	6:00～15:00	8時	20km	約 50分	約 15分	約 35分	東京IC 付近 ～ 厚木IC 付近
	中央自動車道	下り	元八王子BS付近	東京都八王子市	31.8	5:00～14:00	7時	25km	約 2時間 30分	約 20分	約 2時間 10分	高井戸IC 付近 ～ 相模湖東出口 付近
	関越自動車道	下り	所沢IC付近	埼玉県所沢市	10.4	6:00～10:00	7時	10km	約 20分	約 10分	約 10分	練馬IC 付近 ～ 川越IC 付近
	関越自動車道	下り	花園IC付近	埼玉県深谷市	56.1	5:00～15:00	7時	40km	約 1時間 20分	約 25分	約 55分	所沢IC 付近 ～ 花園IC 付近
	関越自動車道	下り	駒ヶ野PA付近	群馬県北群馬郡吉岡町	98.6	9:00～13:00	10時	10km	約 30分	約 10分	約 20分	高崎IC 付近 ～ 渋川伊香保IC 付近
	東北自動車道	下り	羽生PA付近	埼玉県羽生市	42.9	6:00～13:00	9時	25km	約 50分	約 15分	約 35分	岩槻IC 付近 ～ 館林IC 付近
	東北自動車道	下り	佐野SA付近	栃木県佐野市	66.5	6:00～12:00	8時	10km	約 20分	約 10分	約 10分	佐野藤岡IC 付近 ～ 栃木IC 付近
	東北自動車道	下り	上河内SA付近	栃木県宇都宮市	114.7	6:00～15:00	10時	20km	約 50分	約 15分	約 35分	鹿沼IC 付近 ～ 矢板IC 付近
	常磐自動車道	下り	守谷SA付近	茨城県守谷市	15.0	7:00～14:00	9時	15km	約 30分	約 10分	約 20分	三郷JCT 付近 ～ 谷和原IC 付近
	常磐自動車道	下り	土浦北IC付近	茨城県土浦市	46.6	8:00～12:00	10時	10km	約 20分	約 10分	約 10分	つくばJCT 付近 ～ 千代田石岡IC 付近
	常磐自動車道	下り	那珂IC付近	茨城県那珂市	91.5	9:00～15:00	11時	10km	約 25分	約 10分	約 15分	友部JCT 付近 ～ 那珂IC 付近
	常磐自動車道	下り	日立中央IC付近	茨城県日立市	115.3	9:00～15:00	11時	10km	約 25分	約 10分	約 15分	日立南太田IC 付近 ～ 日立中央IC 付近
	京葉道路	下り	穴川IC付近	千葉県千葉市稲毛区	24.7	6:00～14:00	8時	10km	約 40分	約 10分	約 30分	船橋IC 付近 ～ 貝塚IC 付近
	東名高速道路	上り	大和TN付近	神奈川県大和市	25.0	15:00～0:00	17時	30km	約 1時間 15分	約 20分	約 55分	大井松田IC 付近 ～ 横浜町田IC 付近
	東名高速道路	上り	富士川SA付近	静岡県富士市	124.3	11:00～16:00	13時	10km	約 25分	約 10分	約 15分	清水IC 付近 ～ 富士IC 付近
	中央自動車道	上り	小仏TN付近	東京都八王子市	39.6	15:00～0:00	19時	25km	約 1時間 40分	約 20分	約 1時間 20分	大月IC 付近 ～ 八王子IC 付近
	中央自動車道	上り	笹子TN付近	山梨県甲州市	82.1	17:00～19:00	18時	10km	約 30分	約 10分	約 20分	一宮御坂IC 付近 ～ 大月JCT 付近
	関越自動車道	上り	花園IC付近	埼玉県深谷市	54.0	15:00～23:00	18時	25km	約 50分	約 15分	約 35分	高崎JCT 付近 ～ 嵐山小川IC 付近
	東北自動車道	上り	羽生PA付近	埼玉県羽生市	42.9	15:00～20:00	17時	15km	約 30分	約 10分	約 20分	栃木IC 付近 ～ 羽生IC 付近
東北自動車道	上り	矢板IC付近	栃木県矢板市	118.6	15:00～21:00	17時	10km	約 25分	約 10分	約 15分	西那須野塩原IC 付近 ～ 宇都宮IC 付近	
東北自動車道	上り	西那須野塩原IC付近	栃木県那須塩原市	139.1	16:00～21:00	18時	10km	約 25分	約 10分	約 15分	那須IC 付近 ～ 西那須野塩原IC 付近	
常磐自動車道	上り	守谷SA付近	茨城県守谷市	15.3	16:00～19:00	17時	10km	約 20分	約 10分	約 10分	谷田部IC 付近 ～ 柏IC 付近	
京葉道路	上り	花輪IC付近	千葉県船橋市	10.4	14:00～22:00	17時	10km	約 30分	約 10分	約 20分	宮野木JCT 付近 ～ 船橋IC 付近	
8/14 火	東名高速道路	下り	大和TN付近	神奈川県大和市	26.8	6:00～15:00	8時	20km	約 50分	約 15分	約 35分	東京IC 付近 ～ 厚木IC 付近
	中央自動車道	下り	元八王子BS付近	東京都八王子市	31.8	6:00～14:00	7時	25km	約 2時間 30分	約 20分	約 2時間 10分	高井戸IC 付近 ～ 相模湖東出口 付近
	関越自動車道	下り	高坂SA付近	埼玉県坂戸市	32.4	6:00～13:00	8時	25km	約 50分	約 15分	約 35分	大泉JCT 付近 ～ 東松山IC 付近
関越自動車道	下り	花園IC付近	埼玉県深谷市	56.1	10:00～14:00	12時	10km	約 20分	約 10分	約 10分	東松山IC 付近 ～ 花園IC 付近	
東北自動車道	下り	岩槻IC付近	埼玉県さいたま市岩槻区	12.7	6:00～12:00	8時	10km	約 20分	約 10分	約 10分	川口JCT 付近 ～ 久喜IC 付近	

関東甲信地方・静岡県内の高速道路等における主な渋滞(ピーク渋滞長10km以上)

凡例 IC:インターチェンジ JCT:ジャンクション SA:サービスエリア PA:パーキングエリア BS:バスストップ TB:本線料金所 TN:トンネル
 日またがりの渋滞 (印はピーク日の前日から渋滞発生する場合)


ピーク時の 月日曜日	道路名	方向	渋滞の先頭(所在地)		KP	時間帯	ピーク 時間	ピーク時 の渋滞長	通過所要時間			ピーク渋滞時概略渋滞区間(末尾～先頭)
									ピーク渋滞時	通常時	増加 -	
8/14 火	東北自動車道	下り	羽生PA付近	埼玉県羽生市	42.9	6:00～14:00	9時	25km	約 50分	約 15分	約 35分	岩槻IC 付近～館林IC 付近
	東北自動車道	下り	佐野SA付近	栃木県佐野市	66.5	7:00～12:00	9時	10km	約 20分	約 10分	約 10分	佐野藤岡IC 付近～栃木IC 付近
	東北自動車道	下り	上河内SA付近	栃木県宇都宮市	114.7	7:00～15:00	10時	15km	約 40分	約 10分	約 30分	鹿沼IC 付近～矢板IC 付近
	常磐自動車道	下り	守谷SA付近	茨城県守谷市	15.0	7:00～14:00	9時	15km	約 30分	約 10分	約 20分	三郷JCT 付近～谷和原IC 付近
	京葉道路	下り	穴川IC付近	千葉県千葉市稲毛区	24.7	6:00～14:00	8時	15km	約 1時間	約 15分	約 45分	船橋IC 付近～貝塚IC 付近
	東名高速道路	上り	大和TN付近	神奈川県大和市	25.0	15:00～0:00	17時	30km	約 1時間 15分	約 20分	約 55分	大井松田IC 付近～横浜町田IC 付近
	東名高速道路	上り	富士川SA付近	静岡県富士市	124.3	11:00～16:00	13時	10km	約 25分	約 10分	約 15分	清水IC 付近～富士IC 付近
	中央自動車道	上り	小仏TN付近	東京都八王子市	39.6	15:00～翌1:00	20時	25km	約 1時間 40分	約 20分	約 1時間 20分	大月IC 付近～八王子IC 付近
	中央自動車道	上り	榎子TN付近	山梨県甲州市	82.1	14:00～19:00	16時	15km	約 45分	約 15分	約 30分	甲府南IC 付近～大月JCT 付近
	長野自動車道	上り	みどり湖PA付近	長野県埴田市	7.9	16:00～19:00	17時	10km	約 30分	約 10分	約 20分	松本IC 付近～岡谷IC 付近
	関越自動車道	上り	高城SA付近	埼玉県坂戸市	33.8	15:00～20:00	17時	10km	約 20分	約 10分	約 10分	嵐山小川IC 付近～鶴ヶ島IC 付近
	関越自動車道	上り	花園IC付近	埼玉県深谷市	54.0	15:00～翌1:00	17時	30km	約 1時間	約 20分	約 40分	高崎JCT 付近～嵐山小川IC 付近
	関越自動車道	上り	渋川伊香保IC付近	群馬県渋川市	101.9	16:00～21:00	18時	15km	約 45分	約 15分	約 30分	昭和IC 付近～前橋IC 付近
	上信越自動車道	上り	藤岡JCT付近	群馬県藤岡市	0.0	15:00～22:00	17時	10km	約 20分	約 10分	約 10分	吉井IC 付近～藤岡JCT 付近
	東北自動車道	上り	羽生PA付近	埼玉県羽生市	42.9	15:00～21:00	17時	25km	約 50分	約 15分	約 35分	栃木IC 付近～羽生IC 付近
	東北自動車道	上り	矢板IC付近	栃木県矢板市	118.6	15:00～23:00	18時	35km	約 1時間 25分	約 25分	約 1時間	白河IC 付近～宇都宮IC 付近
	常磐自動車道	上り	柏IC付近	千葉県柏市	8.6	16:00～23:00	18時	20km	約 50分	約 15分	約 35分	谷田部IC 付近～流山IC 付近
	常磐自動車道	上り	那珂IC付近	茨城県那珂市	89.9	16:00～22:00	18時	15km	約 40分	約 10分	約 30分	日立南太田IC 付近～水戸IC 付近
	常磐自動車道	上り	美野里PA付近	茨城県小美玉市	61.0	16:00～22:00	18時	15km	約 30分	約 10分	約 20分	水戸IC 付近～千代田石岡IC 付近
	常磐自動車道	上り	高萩IC付近	茨城県高萩市	133.0	16:00～20:00	18時	10km	約 25分	約 10分	約 15分	いわき勿来IC 付近～日立北IC 付近
京葉道路	上り	貝塚IC付近	千葉県千葉市若葉区	26.3	15:00～23:00	18時	10km	約 40分	約 10分	約 30分	市原IC 付近～穴川IC 付近	
8/15 水	中央自動車道	下り	元八王子BS付近	東京都八王子市	31.8	7:00～13:00	9時	20km	約 2時間	約 15分	約 1時間 45分	稲城IC 付近～相模湖東出口 付近
	中央自動車道	下り	諏訪IC付近	長野県諏訪市	171.8	9:00～20:00	17時	10km	約 30分	約 10分	約 20分	諏訪南IC 付近～諏訪IC 付近
	東名高速道路	上り	大和TN付近	神奈川県大和市	25.0	15:00～21:00	17時	20km	約 50分	約 15分	約 35分	秦野中井IC 付近～横浜町田IC 付近
	中央自動車道	上り	小仏TN付近	東京都八王子市	39.6	14:00～23:00	16時	20km	約 1時間 20分	約 15分	約 1時間 5分	大月IC 付近～八王子IC 付近
	中央自動車道	上り	諏訪IC付近	長野県諏訪市	171.8	10:00～22:00	12時	10km	約 30分	約 10分	約 20分	岡谷JCT 付近～諏訪IC 付近
	長野自動車道	上り	岡谷JCT付近	長野県岡谷市	0.0	13:00～18:00	15時	20km	約 1時間	約 15分	約 45分	松本IC 付近～岡谷JCT 付近
	関越自動車道	上り	花園IC付近	埼玉県深谷市	54.0	14:00～24:00	17時	10km	約 20分	約 10分	約 10分	本庄児玉IC 付近～嵐山小川IC 付近
	関越自動車道	上り	本庄児玉IC付近	埼玉県本庄市	70.5	14:00～23:00	16時	10km	約 20分	約 10分	約 10分	高崎JCT 付近～本庄児玉IC 付近
	関越自動車道	上り	渋川伊香保IC付近	群馬県渋川市	101.9	15:00～21:00	17時	10km	約 30分	約 10分	約 20分	昭和IC 付近～前橋IC 付近
	上信越自動車道	上り	藤岡JCT付近	群馬県藤岡市	0.0	15:00～22:00	17時	10km	約 20分	約 10分	約 10分	吉井IC 付近～藤岡JCT 付近
	東北自動車道	上り	羽生PA付近	埼玉県羽生市	42.9	15:00～18:00	16時	10km	約 20分	約 10分	約 10分	佐野藤岡IC 付近～羽生IC 付近
	東北自動車道	上り	矢板IC付近	栃木県矢板市	118.6	11:00～翌1:00	17時	40km	約 1時間 40分	約 25分	約 1時間 15分	白河IC 付近～宇都宮IC 付近
	常磐自動車道	上り	守谷SA付近	茨城県守谷市	15.3	16:00～19:00	17時	10km	約 20分	約 10分	約 10分	谷田部IC 付近～柏IC 付近
	常磐自動車道	上り	那珂IC付近	茨城県那珂市	89.9	17:00～21:00	18時	10km	約 25分	約 10分	約 15分	日立南太田IC 付近～水戸IC 付近
	常磐自動車道	上り	高萩IC付近	茨城県高萩市	133.0	15:00～22:00	17時	20km	約 50分	約 15分	約 35分	いわき勿来IC 付近～日立北IC 付近
東名高速道路	上り	大和TN付近	神奈川県大和市	25.0	15:00～22:00	18時	25km	約 1時間	約 15分	約 45分	秦野中井IC 付近～横浜町田IC 付近	

関東甲信地方・静岡県内の高速道路等における主な渋滞(ピーク渋滞長10km以上)

凡例 IC:インターチェンジ JCT:ジャンクション SA:サービスエリア PA:パーキングエリア BS:バスストップ TB:本線料金所 TN:トンネル
 日またがりの渋滞 (印はピーク日の前日から渋滞発生する場合)

ピーク時の 月日曜日	道路名	方向	渋滞の先頭(所在地)		KP	時間帯	ピーク 時間	ピーク時 の渋滞長	通過所要時間			ピーク渋滞時概略渋滞区間(末尾～先頭)
									ピーク渋滞時	通常時	増加 -	
8/16 木	東名高速道路	上り	富士川SA付近	静岡県富士市	124.3	11:00～16:00	13時	10km	約 25分	約 10分	約 15分	清水IC 付近～富士IC 付近
	中央自動車道	上り	小仏TN付近	東京都八王子市	39.6	14:00～22:00	17時	25km	約 1時間 40分	約 20分	約 1時間 20分	大月IC 付近～八王子IC 付近
	関越自動車道	上り	花園IC付近	埼玉県深谷市	54.0	13:00～21:00	16時	25km	約 50分	約 15分	約 35分	高崎JCT 付近～嵐山小川IC 付近
	東北自動車道	上り	羽生PA付近	埼玉県羽生市	42.9	15:00～20:00	17時	15km	約 30分	約 10分	約 20分	栃木IC 付近～羽生IC 付近
	東北自動車道	上り	矢板IC付近	栃木県矢板市	118.6	12:00～24:00	17時	35km	約 1時間 25分	約 25分	約 1時間	白河IC 付近～宇都宮IC 付近
	常磐自動車道	上り	流山IC付近	千葉県流山市	6.1	16:00～19:00	17時	10km	約 25分	約 10分	約 15分	谷和原IC 付近～流山IC 付近
8/17 金	中央自動車道	下り	日野BS付近	東京都日野市	20.7	7:00～12:00	9時	15km	約 45分	約 15分	約 30分	高井戸IC 付近～八王子IC 付近
	東名高速道路	上り	大和TN付近	神奈川県大和市	25.0	15:00～23:00	18時	20km	約 50分	約 15分	約 35分	秦野中井IC 付近～横浜町田IC 付近
	中央自動車道	上り	高井戸出口付近	東京都杉並区	0.8	15:00～20:00	17時	10km	約 25分	約 10分	約 15分	国立府中IC 付近～高井戸IC 付近
	中央自動車道	上り	小仏TN付近	東京都八王子市	39.6	15:00～21:00	17時	15km	約 1時間	約 15分	約 45分	大月IC 付近～八王子IC 付近
	関越自動車道	上り	高坂SA付近	埼玉県坂戸市	33.8	16:00～21:00	18時	10km	約 20分	約 10分	約 10分	嵐山小川IC 付近～鶴ヶ島IC 付近
	関越自動車道	上り	花園IC付近	埼玉県深谷市	54.0	15:00～22:00	17時	20km	約 40分	約 15分	約 25分	本庄児玉IC 付近～嵐山小川IC 付近
	東北自動車道	上り	羽生PA付近	埼玉県羽生市	42.9	15:00～20:00	17時	15km	約 30分	約 10分	約 20分	栃木IC 付近～羽生IC 付近
	東北自動車道	上り	矢板IC付近	栃木県矢板市	118.6	14:00～22:00	17時	30km	約 1時間 15分	約 20分	約 55分	那須IC 付近～宇都宮IC 付近
京葉道路	上り	花輪IC付近	千葉県船橋市	10.4	15:00～20:00	17時	10km	約 30分	約 10分	約 20分	宮野木JCT 付近～船橋IC 付近	
8/18 土	東名高速道路	下り	大和TN付近	神奈川県大和市	26.8	6:00～15:00	10時	20km	約 50分	約 15分	約 35分	東京IC 付近～厚木IC 付近
	中央自動車道	下り	元八王子BS付近	東京都八王子市	31.8	6:00～14:00	8時	30km	約 3時間	約 25分	約 2時間 35分	高井戸IC 付近～相模湖東出口 付近
	京葉道路	下り	穴川IC付近	千葉県千葉市稲毛区	24.7	6:00～13:00	8時	10km	約 40分	約 10分	約 30分	花輪IC 付近～貝塚IC 付近
	東名高速道路	上り	大和TN付近	神奈川県大和市	25.0	15:00～23:00	17時	25km	約 1時間	約 15分	約 45分	秦野中井IC 付近～横浜町田IC 付近
	中央自動車道	上り	高井戸出口付近	東京都杉並区	0.8	14:00～20:00	16時	10km	約 25分	約 10分	約 15分	国立府中IC 付近～高井戸IC 付近
	中央自動車道	上り	小仏TN付近	東京都八王子市	39.6	15:00～22:00	18時	20km	約 1時間 20分	約 15分	約 1時間 5分	大月IC 付近～八王子IC 付近
	関越自動車道	上り	花園IC付近	埼玉県深谷市	54.0	15:00～20:00	17時	10km	約 20分	約 10分	約 10分	本庄児玉IC 付近～嵐山小川IC 付近
	東北自動車道	上り	矢板IC付近	栃木県矢板市	118.6	14:00～21:00	17時	30km	約 1時間 15分	約 20分	約 55分	那須IC 付近～宇都宮IC 付近
	京葉道路	上り	花輪IC付近	千葉県船橋市	10.4	15:00～20:00	17時	10km	約 30分	約 10分	約 20分	宮野木JCT 付近～船橋IC 付近
東京外環自動車道	内回り	新倉PA付近	埼玉県和光市	5.8	6:00～10:00	8時	10km	約 30分	約 10分	約 20分	川口中央IC 付近～和光北IC 付近	
8/19 日	東名高速道路	下り	大和TN付近	神奈川県大和市	26.8	8:00～13:00	10時	10km	約 25分	約 10分	約 15分	横浜青葉IC 付近～厚木IC 付近
	中央自動車道	下り	日野BS付近	東京都日野市	20.7	7:00～11:00	9時	15km	約 45分	約 15分	約 30分	高井戸IC 付近～八王子IC 付近
	東名高速道路	上り	大和TN付近	神奈川県大和市	25.0	14:00～0:00	17時	30km	約 1時間 15分	約 20分	約 55分	大井松田IC 付近～横浜町田IC 付近
	中央自動車道	上り	高井戸出口付近	東京都杉並区	0.8	15:00～20:00	18時	10km	約 25分	約 10分	約 15分	国立府中IC 付近～高井戸IC 付近
	中央自動車道	上り	小仏TN付近	東京都八王子市	39.6	14:00～0:00	17時	25km	約 1時間 40分	約 20分	約 1時間 20分	大月IC 付近～八王子IC 付近
	関越自動車道	上り	練馬IC付近	東京都練馬区	0.0	15:00～21:00	17時	10km	約 40分	約 10分	約 30分	川越IC 付近～練馬IC 付近
	関越自動車道	上り	花園IC付近	埼玉県深谷市	54.0	14:00～22:00	16時	25km	約 50分	約 15分	約 35分	高崎JCT 付近～嵐山小川IC 付近
東北自動車道	上り	矢板IC付近	栃木県矢板市	118.6	14:00～22:00	17時	30km	約 1時間 15分	約 20分	約 55分	那須IC 付近～宇都宮IC 付近	
8/19 日	京葉道路	上り	花輪IC付近	千葉県船橋市	10.4	14:00～21:00	18時	10km	約 30分	約 10分	約 20分	宮野木JCT 付近～船橋IC 付近
東名高速道路	上り	東京IC付近	東京都世田谷区	0.0	7:00～9:00	8時	10km	約 40分	約 10分	約 30分	横浜青葉IC 付近～東京IC 付近	
東名高速道路	上り	大和TN付近	神奈川県大和市	25.0	16:00～21:00	17時	10km	約 25分	約 10分	約 15分	厚木IC 付近～横浜町田IC 付近	
中央自動車道	上り	高井戸出口付近	東京都杉並区	0.8	15:00～20:00	17時	15km	約 40分	約 15分	約 25分	国立府中IC 付近～高井戸IC 付近	

関東甲信地方・静岡県内の高速道路等における主な渋滞(ピーク渋滞長10km以上)

凡例 IC:インターチェンジ JCT:ジャンクション SA:サービスエリア PA:パーキングエリア BS:バスストップ TB:本線料金所 TN:トンネル
 日またがりの渋滞 (印はピーク日の前日から渋滞発生する場合)

ピーク時の 月日曜日	道路名	方向	渋滞の先頭(所在地)		KP	時間帯	ピーク 時間	ピーク時 の渋滞長	通過所要時間			ピーク渋滞時概略渋滞区間(末尾～先頭)
									ピーク渋滞時	通常時	増加 -	
8/20 月	中央自動車道	上り	調布IC付近	東京都調布市	6.7	6:00～9:00	7時	10km	約 25分	約 10分	約 15分	国立府中IC 付近 ～ 高井戸IC 付近
	中央自動車道	上り	小仏TN付近	東京都八王子市	39.6	16:00～20:00	18時	15km	約 1時間	約 15分	約 45分	大月IC 付近 ～ 八王子IC 付近
	京葉道路	上り	花輪IC付近	千葉県船橋市	10.4	6:00～9:00	7時	10km	約 30分	約 10分	約 20分	宮野木JCT 付近 ～ 船橋IC 付近
	東京外環自動車道	内回り	新倉PA付近	埼玉県和光市	5.8	6:00～10:00	7時	10km	約 30分	約 10分	約 20分	川口中央IC 付近 ～ 和光北IC 付近
8/21 火	東名高速道路	上り	大和TN付近	神奈川県大和市	25.0	16:00～22:00	18時	15km	約 40分	約 10分	約 30分	秦野中井IC 付近 ～ 横浜町田IC 付近
	中央自動車道	上り	高井戸出口付近	東京都杉並区	0.8	6:00～10:00	7時	15km	約 40分	約 15分	約 25分	国立府中IC 付近 ～ 高井戸IC 付近
	中央自動車道	上り	高井戸出口付近	東京都杉並区	0.8	16:00～20:00	17時	15km	約 40分	約 15分	約 25分	国立府中IC 付近 ～ 高井戸IC 付近
	東京外環自動車道	内回り	新倉PA付近	埼玉県和光市	5.8	7:00～11:00	8時	10km	約 30分	約 10分	約 20分	川口中央IC 付近 ～ 和光北IC 付近