



【別紙－1】関東甲信地方・静岡県内の高速道路等における主な渋滞(ピーク渋滞長10km以上)

凡例 IC:インターチェンジ JCT:ジャンクション SA:サービスエリア PA:パーキングエリア BS:バスストップ TB:本線料金所 TN:トンネル
 日またがりの渋滞


方面	ピーク時の月・日・曜日	道路名	渋滞の先頭	KP	時間帯	ピーク時間	ピーク時の渋滞長	通過所要時間			ピーク渋滞時概略渋滞区間(末尾→先頭)				渋滞発生区間に含まれる休憩施設名*	
								ピーク渋滞時	通常時②	増加①-②						
下り・外回り方面	8/8 木	東京外環自動車道	がいかんうらわ外環浦和IC付近	12.2	16:00～20:00	18時	10km	約 30分	約 10分	約 20分	大泉JCT	付近	→	川口西IC	付近	新倉PA
	8/8 木	中央自動車道	さがみこ相模湖IC付近	45.3	9:00～13:00	11時	15km	約 45分	約 15分	約 30分	八王子IC	付近	→	相模湖IC	付近	—
	8/8 木	東名高速道路	やまと大和TN付近	26.8	8:00～17:00	11時	20km	約 50分	約 15分	約 35分	海老名JCT	付近	→	大和TN付近	付近	港北PA・海老名SA
	8/9 金	東京外環自動車道	がいかんうらわ外環浦和IC付近	12.2	15:00～21:00	18時	10km	約 30分	約 10分	約 20分	大泉JCT	付近	→	川口西IC	付近	新倉PA
	8/9 金	中央自動車道	さがみこ相模湖IC付近	45.3	8:00～14:00	10時	10km	約 30分	約 10分	約 20分	八王子IC	付近	→	相模湖IC	付近	—
	8/9 金	中央自動車道	さがみこ相模湖IC付近	45.3	22:00～翌2:00	23時	10km	約 30分	約 10分	約 20分	八王子IC	付近	→	相模湖IC	付近	—
	8/9 金	東名高速道路	やまと大和TN付近	26.8	6:00～18:00	12時	25km	約 1時間 0分	約 15分	約 45分	海老名JCT	付近	→	大和TN付近	付近	港北PA・海老名SA
	8/10 土	東北自動車道	かぞ加須IC付近	35.3	6:00～13:00	9時	15km	約 30分	約 10分	約 20分	岩槻IC	付近	→	羽生IC	付近	蓮田SA
	8/10 土	東北自動車道	あいたた矢板北PA付近	131.3	0:00～16:00	7時	35km	約 1時間 25分	約 25分	約 1時間 0分	鹿沼IC	付近	→	西那須野塩原IC	付近	大谷PA・上河内SA
	8/10 土	東京外環自動車道	がいかんうらわ外環浦和IC付近	12.2	15:00～20:00	17時	10km	約 30分	約 10分	約 20分	大泉JCT	付近	→	川口西IC	付近	新倉PA
	8/10 土	常磐自動車道	かしわ柏IC付近	10.8	6:00～11:00	8時	10km	約 25分	約 10分	約 15分	三郷JCT	付近	→	柏IC	付近	—
	8/10 土	京葉道路	あながわ六川IC付近	24.7	6:00～13:00	8時	10km	約 40分	約 10分	約 30分	花輪IC	付近	→	貝塚IC	付近	幕張PA
	8/10 土	関越自動車道	たかさか高坂SA付近	32.4	5:00～13:00	7時	30km	約 1時間 0分	約 20分	約 40分	大泉JCT	付近	→	東松山IC	付近	三芳PA・高坂SA
	8/10 土	関越自動車道	はなぞの花園IC付近	56.1	6:00～13:00	10時	15km	約 30分	約 10分	約 20分	東松山IC	付近	→	花園IC	付近	嵐山PA
	8/10 土	上信越自動車道	とみおか富岡IC付近	19.1	9:00～14:00	11時	10km	約 25分	約 10分	約 15分	藤岡IC	付近	→	富岡IC	付近	甘楽PA
	8/10 土	中央自動車道	ふじの藤野PA付近	47.2	5:00～13:00	6時	40km	約 2時間 0分	約 30分	約 1時間 30分	高井戸IC	付近	→	上野原IC	付近	石川PA・藤野PA・談合坂SA
	8/10 土	東名高速道路	やまと大和TN付近	26.8	前日21:00～4:00	1時	25km	約 1時間 0分	約 15分	約 45分	海老名JCT	付近	→	大和TN付近	付近	港北PA・海老名SA
	8/10 土	東名高速道路	いせはら伊勢原BS付近	39.0	4:00～15:00	7時	35km	約 1時間 25分	約 25分	約 1時間 0分	秦野中井IC	付近	→	伊勢原BS付近	付近	港北PA・海老名SA
	8/10 土	新東名高速道路(いなき連絡路)	みっかひ三ヶ日JCT付近	0.0	前日17:00～23:00	0時	10km	約 25分	約 10分	約 15分	三ヶ日JCT	付近	→	三ヶ日JCT付近	付近	—
	8/11 日	東北自動車道	くま久喜IC付近	25.5	6:00～13:00	8時	15km	約 30分	約 10分	約 20分	岩槻IC	付近	→	久喜IC	付近	蓮田SA
	8/11 日	東北自動車道	いわふね岩舟JCT付近	66.5	6:00～12:00	8時	10km	約 20分	約 10分	約 10分	佐野藤岡IC	付近	→	栃木IC	付近	佐野SA
	8/11 日	東北自動車道	かみかわら上河内SA付近	110.9	0:00～17:00	9時	30km	約 1時間 15分	約 20分	約 55分	栃木都賀JCT	付近	→	矢板IC	付近	都賀西方PA・大谷PA・上河内SA
	8/11 日	常磐自動車道	もりや守谷SA付近	15.0	7:00～12:00	8時	10km	約 20分	約 10分	約 10分	三郷JCT	付近	→	谷和原IC	付近	守谷SA
	8/11 日	常磐自動車道	つちうらきた土浦北IC付近	46.6	8:00～12:00	10時	15km	約 30分	約 10分	約 20分	谷田部IC	付近	→	土浦北IC	付近	谷田部東PA
	8/11 日	常磐自動車道	みのの美野里PA付近	65.0	9:00～13:00	11時	10km	約 20分	約 10分	約 10分	千代田石岡IC	付近	→	岩間IC	付近	美野里PA
	8/11 日	京葉道路	あながわ六川IC付近	24.7	6:00～13:00	9時	15km	約 1時間 0分	約 15分	約 45分	船橋IC	付近	→	貝塚IC	付近	幕張PA
	8/11 日	関越自動車道	たかさか高坂SA付近	32.4	5:00～14:00	7時	30km	約 1時間 0分	約 20分	約 40分	大泉JCT	付近	→	東松山IC	付近	三芳PA・高坂SA
	8/11 日	関越自動車道	はなぞの花園IC付近	56.1	6:00～15:00	10時	20km	約 40分	約 15分	約 25分	鶴ヶ島IC	付近	→	花園IC	付近	高坂SA・嵐山PA
	8/11 日	関越自動車道	こまよせ駒寄PA付近	97.2	7:00～16:00	10時	10km	約 30分	約 10分	約 20分	高崎IC	付近	→	渋川伊香保IC	付近	駒寄PA
	8/11 日	上信越自動車道	とみおか富岡IC付近	19.1	9:00～14:00	11時	15km	約 40分	約 15分	約 25分	藤岡IC	付近	→	富岡IC	付近	甘楽PA
	8/11 日	中央自動車道	ふじの藤野PA付近	47.2	5:00～14:00	6時	35km	約 1時間 45分	約 30分	約 1時間 15分	稲城IC	付近	→	上野原IC	付近	石川PA・藤野PA・談合坂SA
	8/11 日	東名高速道路	やまと大和TN付近	26.8	6:00～13:00	8時	25km	約 1時間 0分	約 15分	約 45分	海老名JCT	付近	→	大和TN付近	付近	港北PA・海老名SA
	8/11 日	新東名高速道路(いなき連絡路)	みっかひ三ヶ日JCT付近	0.0	0:00～19:00	3時	10km	約 25分	約 10分	約 15分	三ヶ日JCT	付近	→	三ヶ日JCT付近	付近	—
	8/12 月	東北自動車道	くま久喜IC付近	25.5	7:00～12:00	9時	15km	約 30分	約 10分	約 20分	岩槻IC	付近	→	久喜IC	付近	蓮田SA
	8/12 月	東北自動車道	いわふね岩舟JCT付近	66.5	7:00～12:00	9時	10km	約 20分	約 10分	約 10分	佐野藤岡IC	付近	→	栃木IC	付近	佐野SA
	8/12 月	東北自動車道	かみかわら上河内SA付近	110.9	7:00～16:00	10時	15km	約 40分	約 10分	約 30分	鹿沼IC	付近	→	矢板IC	付近	大谷PA・上河内SA
	8/12 月	関越自動車道	たかさか高坂SA付近	32.4	6:00～12:00	8時	15km	約 30分	約 10分	約 20分	所沢IC	付近	→	東松山IC	付近	三芳PA・高坂SA
	8/12 月	中央自動車道	ふじの藤野PA付近	47.2	6:00～15:00	7時	35km	約 1時間 45分	約 30分	約 1時間 15分	稲城IC	付近	→	上野原IC	付近	石川PA・藤野PA・談合坂SA
	8/12 月	東名高速道路	やまと大和TN付近	26.8	6:00～14:00	8時	20km	約 50分	約 15分	約 35分	海老名JCT	付近	→	大和TN付近	付近	港北PA・海老名SA
	8/12 月	東名高速道路	うり宇利TN付近	258.0	14:00～19:00	16時	15km	約 40分	約 15分	約 25分	豊川IC	付近	→	宇利TN付近	付近	浜名湖SA・新城PA
	8/13 火	東北自動車道	かぞ加須IC付近	35.3	7:00～13:00	9時	20km	約 40分	約 15分	約 25分	岩槻IC	付近	→	羽生IC	付近	蓮田SA

【別紙－1】関東甲信地方・静岡県内の高速道路等における主な渋滞(ピーク渋滞長10km以上)

凡例 IC:インターチェンジ JCT:ジャンクション SA:サービスエリア PA:パーキングエリア BS:バスストップ TB:本線料金所 TN:トンネル
 日またがりの渋滞


方面	ピーク時の月・日・曜日	道路名	渋滞の先頭	KP	時間帯	ピーク時間	ピーク時の渋滞長	通過所要時間			ピーク渋滞時概略渋滞区間(末尾→先頭)			渋滞発生区間に含まれる休憩施設名*	
								ピーク渋滞時	通常時②	増加①-②					
下り・外回り方面	8/13 火	東北自動車道	いわふね 岩舟JCT付近	66.5	7:00～15:00	10時	15km	約	30分	約	10分	約	20分	館林IC 付近 → 栃木IC 付近	佐野SA
	8/13 火	東北自動車道	かみかわら 上河内SA付近	110.9	8:00～16:00	11時	10km	約	25分	約	10分	約	15分	鹿沼IC 付近 → 矢板IC 付近	大谷PA・上河内SA
	8/13 火	常磐自動車道	かしわ 柏IC付近	10.8	7:00～13:00	8時	10km	約	25分	約	10分	約	15分	三郷JCT 付近 → 柏IC 付近	—
	8/13 火	常磐自動車道	つららきた 土浦北IC付近	46.6	8:00～12:00	10時	15km	約	30分	約	10分	約	20分	谷田部IC 付近 → 土浦北IC 付近	谷田部東PA
	8/13 火	京葉道路	あながわ 穴川IC付近	24.7	6:00～14:00	9時	15km	約	1時間 0分	約	15分	約	45分	船橋IC 付近 → 貝塚IC 付近	幕張PA
	8/13 火	関越自動車道	しげまつちやま 東松山IC付近	42.5	6:00～15:00	8時	40km	約	1時間 20分	約	25分	約	55分	大泉JCT 付近 → 嵐山小川IC 付近	三芳PA・高坂SA
	8/13 火	関越自動車道	さかみこ 駒寄PA付近	97.2	8:00～14:00	11時	10km	約	30分	約	10分	約	20分	高崎IC 付近 → 渋川伊香保IC 付近	駒寄PA
	8/13 火	中央自動車道	さかみこ 相模湖IC付近	45.3	6:00～13:00	8時	25km	約	1時間 15分	約	20分	約	55分	国立府中IC 付近 → 相模湖IC 付近	石川PA・藤野PA
	8/13 火	東名高速道路	やまと 大和TN付近	26.8	6:00～16:00	8時	20km	約	50分	約	15分	約	35分	海老名JCT 付近 → 大和TN付近 付近	港北PA・海老名SA
	8/13 火	東名高速道路	うり 宇利TN付近	258.0	15:00～00:00	18時	10km	約	25分	約	10分	約	15分	豊川IC 付近 → 宇利TN付近 付近	浜名湖SA・新城PA
	8/13 火	新東名高速道路	しんしみず 新清水JCT付近	106.5	17:00～19:00	18時	10km	約	25分	約	10分	約	15分	新清水JCT 付近 → 新清水JCT付近 付近	清水PA
	8/14 水	東北自動車道	かぞ 加須IC付近	35.3	7:00～13:00	9時	20km	約	40分	約	15分	約	25分	岩槻IC 付近 → 羽生IC 付近	蓮田SA
	8/14 水	東北自動車道	いわふね 岩舟JCT付近	66.5	7:00～13:00	9時	10km	約	JCT 20分	約	10分	約	10分	佐野藤岡IC 付近 → 栃木IC 付近	佐野SA
	8/14 水	常磐自動車道	かしわ 柏IC付近	10.8	6:00～13:00	8時	10km	約	25分	約	10分	約	15分	三郷JCT 付近 → 柏IC 付近	—
	8/14 水	常磐自動車道	つららきた 土浦北IC付近	46.6	7:00～12:00	9時	10km	約	20分	約	10分	約	10分	つくばJCT 付近 → 土浦北IC 付近	谷田部東PA
	8/14 水	京葉道路	あながわ 穴川IC付近	24.7	6:00～13:00	9時	10km	約	40分	約	10分	約	30分	花輪IC 付近 → 貝塚IC 付近	幕張PA
	8/14 水	関越自動車道	たかさか 高坂SA付近	32.4	7:00～14:00	10時	25km	約	50分	約	15分	約	35分	大泉JCT 付近 → 東松山IC 付近	三芳PA・高坂SA
	8/14 水	関越自動車道	はなぞの 花園IC付近	56.1	8:00～14:00	11時	10km	約	20分	約	10分	約	10分	東松山IC 付近 → 花園IC 付近	嵐山PA
	8/14 水	中央自動車道	さかみこ 相模湖IC付近	45.3	6:00～13:00	8時	20km	約	1時間 0分	約	15分	約	45分	国立府中IC 付近 → 相模湖IC 付近	石川PA・藤野PA
	8/14 水	東名高速道路	やまと 大和TN付近	26.8	7:00～14:00	9時	20km	約	50分	約	15分	約	35分	海老名JCT 付近 → 大和TN付近 付近	港北PA・海老名SA
	8/14 水	東名高速道路	うり 宇利TN付近	258.0	15:00～23:00	17時	10km	約	25分	約	10分	約	15分	豊川IC 付近 → 宇利TN付近 付近	浜名湖SA・新城PA
	8/15 木	関越自動車道	たかさか 高坂SA付近	32.4	8:00～13:00	10時	10km	約	20分	約	10分	約	10分	川越IC 付近 → 東松山IC 付近	三芳PA・高坂SA
	8/15 木	上信越自動車道	つすいさいかい 碓氷軽井沢IC付近	52.5	8:00～12:00	10時	10km	約	30分	約	10分	約	20分	松井田妙義IC 付近 → 碓氷軽井沢IC 付近	横川SA
	8/15 木	中央自動車道	くにたあちゆう 国立府中IC付近	20.7	8:00～12:00	9時	15km	約	45分	約	15分	約	30分	高井戸IC 付近 → 八王子IC 付近	石川PA
	8/15 木	中央自動車道	さかみこ 相模湖IC付近	45.3	6:00～13:00	10時	15km	約	45分	約	15分	約	30分	八王子IC 付近 → 相模湖IC 付近	—
	8/15 木	東名高速道路	やまと 大和TN付近	26.8	7:00～14:00	9時	20km	約	50分	約	15分	約	35分	海老名JCT 付近 → 大和TN付近 付近	港北PA・海老名SA
	8/15 木	東名高速道路	うり 宇利TN付近	258.0	15:00～22:00	17時	10km	約	25分	約	10分	約	15分	豊川IC 付近 → 宇利TN付近 付近	浜名湖SA・新城PA
	8/16 金	関越自動車道	たかさか 高坂SA付近	32.4	8:00～12:00	10時	10km	約	20分	約	10分	約	10分	川越IC 付近 → 東松山IC 付近	三芳PA・高坂SA
	8/16 金	関越自動車道	はなぞの 花園IC付近	56.1	9:00～13:00	11時	10km	約	20分	約	10分	約	10分	東松山IC 付近 → 花園IC 付近	嵐山PA
	8/16 金	中央自動車道	くにたあちゆう 国立府中IC付近	20.7	8:00～13:00	10時	10km	約	30分	約	10分	約	20分	稲城IC 付近 → 八王子IC 付近	石川PA
	8/16 金	中央自動車道	さかみこ 相模湖IC付近	45.3	7:00～13:00	9時	15km	約	45分	約	15分	約	30分	八王子IC 付近 → 相模湖IC 付近	—
	8/16 金	東名高速道路	やまと 大和TN付近	26.8	7:00～14:00	10時	15km	約	40分	約	10分	約	30分	海老名JCT 付近 → 大和TN付近 付近	港北PA・海老名SA
	8/16 金	東名高速道路	うり 宇利TN付近	258.0	16:00～21:00	17時	10km	約	25分	約	10分	約	15分	豊川IC 付近 → 宇利TN付近 付近	浜名湖SA・新城PA
	8/17 土	関越自動車道	たかさか 高坂SA付近	32.4	8:00～12:00	10時	10km	約	20分	約	10分	約	10分	川越IC 付近 → 東松山IC 付近	三芳PA・高坂SA
	8/17 土	東名高速道路	やまと 大和TN付近	26.8	7:00～14:00	9時	15km	約	40分	約	10分	約	30分	海老名JCT 付近 → 大和TN付近 付近	港北PA・海老名SA
	8/18 日	中央自動車道	くにたあちゆう 国立府中IC付近	20.7	8:00～13:00	9時	15km	約	45分	約	15分	約	30分	高井戸IC 付近 → 八王子IC 付近	石川PA
	8/18 日	東名高速道路	やまと 大和TN付近	26.8	7:00～10:00	8時	10km	約	25分	約	10分	約	15分	海老名JCT 付近 → 大和TN付近 付近	港北PA・海老名SA
	8/8 木	東京外環自動車道	にいしろ 新倉PA付近	5.8	6:00～14:00	8時	20km	約	1時間 0分	約	15分	約	45分	外環三郷西IC 付近 → 和光北IC 付近	—
	8/8 木	東京外環自動車道	かわくちにし 川口西IC付近	13.8	17:00～21:00	18時	10km	約	30分	約	10分	約	20分	外環三郷西IC 付近 → 川口西IC 付近	—
	8/8 木	中央自動車道	ちよふか 調布IC付近	6.7	6:00～11:00	7時	15km	約	40分	約	15分	約	25分	八王子IC 付近 → 高井戸IC 付近	石川PA
8/8 木	中央自動車道	ちよふか 調布IC付近	6.7	15:00～20:00	17時	15km	約	40分	約	15分	約	25分	八王子IC 付近 → 高井戸IC 付近	石川PA	

【別紙－1】関東甲信地方・静岡県内の高速道路等における主な渋滞(ピーク渋滞長10km以上)

凡例 IC:インターチェンジ JCT:ジャンクション SA:サービスエリア PA:パーキングエリア BS:バスストップ TB:本線料金所 TN:トンネル
 日またがりの渋滞


方面	ピーク時の月・日・曜日	道路名	渋滞の先頭	KP	時間帯	ピーク時間	ピーク時の渋滞長	通過所要時間			ピーク渋滞時概略渋滞区間(末尾→先頭)			渋滞発生区間に含まれる休憩施設名*
								ピーク渋滞時	通常時②	増加①-②	ピーク渋滞時	通常時②	増加①-②	
上り・内回り方面	8/8 木	中央自動車道	こぼとけ小仏TN付近	39.6	15:00~21:00	17時	15km	約 1 時間 0 分	約 15 分	約 45 分	大月IC 付近 → 八王子JCT 付近	藤野PA・談合坂SA		
	8/8 木	東名高速道路	やまと大和TN付近	25.0	16:00~22:00	19時	20km	約 50 分	約 15 分	約 35 分	秦野中井IC 付近 → 横浜町田IC 付近	海老名SA		
	8/9 金	東京外環自動車道	にいいら新倉PA付近	5.8	6:00~14:00	8時	20km	約 1 時間 0 分	約 15 分	約 45 分	外環三郷西IC 付近 → 和光北IC 付近	—		
	8/9 金	東京外環自動車道	かみくち川口西IC付近	13.8	17:00~21:00	18時	10km	約 30 分	約 10 分	約 20 分	外環三郷西IC 付近 → 川口西IC 付近	—		
	8/9 金	京葉道路	はなな花輪IC付近	10.4	6:00~20:00	17時	10km	約 30 分	約 10 分	約 20 分	宮野木JCT 付近 → 船橋IC 付近	幕張PA		
	8/9 金	京葉道路	かいづか貝塚IC付近	26.3	16:00~20:00	18時	10km	約 40 分	約 10 分	約 30 分	市原IC 付近 → 穴川IC 付近	—		
	8/9 金	中央自動車道	ちようふか調布IC付近	6.7	6:00~21:00	16時	15km	約 40 分	約 15 分	約 25 分	八王子IC 付近 → 高井戸IC 付近	石川PA		
	8/9 金	中央自動車道	こぼとけ小仏TN付近	39.6	15:00~22:00	17時	15km	約 1 時間 0 分	約 15 分	約 45 分	大月IC 付近 → 八王子JCT 付近	藤野PA・談合坂SA		
	8/9 金	東名高速道路	とうきよう東京IC付近	0.0	5:00~13:00	8時	10km	約 40 分	約 10 分	約 30 分	横浜青葉IC 付近 → 東京IC 付近	—		
	8/9 金	東名高速道路	やまと大和TN付近	25.0	16:00~23:00	18時	20km	約 50 分	約 15 分	約 35 分	秦野中井IC 付近 → 横浜町田IC 付近	海老名SA		
	8/10 土	東北自動車道	かみかわら上河内SA付近	114.7	16:00~20:00	18時	10km	約 25 分	約 10 分	約 15 分	西那須野塩原IC 付近 → 宇都宮IC 付近	矢板北PA・上河内SA		
	8/10 土	東北自動車道	にしなすのしおほら西那須野塩原IC付近	139.1	15:00~19:00	17時	10km	約 25 分	約 10 分	約 15 分	那須IC 付近 → 西那須野塩原IC 付近	黒磯PA		
	8/10 土	東京外環自動車道	にいいら新倉PA付近	5.8	6:00~10:00	8時	10km	約 30 分	約 10 分	約 20 分	川口中央IC 付近 → 和光北IC 付近	—		
	8/10 土	東京外環自動車道	かみくち川口西IC付近	13.8	17:00~20:00	18時	10km	約 30 分	約 10 分	約 20 分	外環三郷西IC 付近 → 川口西IC 付近	—		
	8/10 土	京葉道路	かいづか貝塚IC付近	26.3	14:00~19:00	17時	10km	約 40 分	約 10 分	約 30 分	市原IC 付近 → 穴川IC 付近	—		
	8/10 土	関越自動車道	はなその花園IC付近	55.1	16:00~20:00	18時	10km	約 20 分	約 10 分	約 10 分	本庄児玉IC 付近 → 嵐山小川IC 付近	寄居PA・嵐山PA		
	8/10 土	中央自動車道	ちようふか調布IC付近	6.7	12:00~20:00	15時	10km	約 25 分	約 10 分	約 15 分	国立府中IC 付近 → 高井戸IC 付近	—		
	8/10 土	中央自動車道	こぼとけ小仏TN付近	39.6	14:00~21:00	17時	15km	約 1 時間 0 分	約 15 分	約 45 分	大月IC 付近 → 八王子JCT 付近	藤野PA・談合坂SA		
	8/10 土	東名高速道路	やまと大和TN付近	25.0	15:00~21:00	18時	20km	約 50 分	約 15 分	約 35 分	秦野中井IC 付近 → 横浜町田IC 付近	海老名SA		
	8/11 日	東北自動車道	かぞ加須IC付近	33.4	16:00~20:00	18時	20km	約 40 分	約 15 分	約 25 分	佐野藤岡IC 付近 → 加須IC 付近	羽生PA		
	8/11 日	東北自動車道	かみかわら上河内SA付近	114.7	16:00~21:00	18時	15km	約 40 分	約 10 分	約 30 分	西那須野塩原IC 付近 → 宇都宮IC 付近	矢板北PA・上河内SA		
	8/11 日	東北自動車道	にしなすのしおほら西那須野塩原IC付近	139.1	16:00~20:00	18時	10km	約 25 分	約 10 分	約 15 分	那須IC 付近 → 西那須野塩原IC 付近	黒磯PA		
	8/11 日	常磐自動車道	かしわ柏IC付近	8.6	16:00~20:00	18時	10km	約 25 分	約 10 分	約 15 分	谷和原IC 付近 → 流山IC 付近	守谷SA		
	8/11 日	京葉道路	かいづか貝塚IC付近	26.3	14:00~21:00	17時	15km	約 1 時間 0 分	約 15 分	約 45 分	市原IC 付近 → 穴川IC 付近	—		
	8/11 日	東京湾アクアライン	かわさき川崎浮島JCT付近	0.0	15:00~22:00	17時	20km	約 1 時間 0 分	約 15 分	約 45 分	木更津JCT 付近 → 川崎浮島JCT 付近	海ほたるPA		
	8/11 日	関越自動車道	たなか高坂SA付近	34.6	15:00~22:00	17時	10km	約 20 分	約 10 分	約 10 分	嵐山小川IC 付近 → 鶴ヶ島IC 付近	高坂SA		
	8/11 日	関越自動車道	はなその花園IC付近	55.1	15:00~21:00	17時	20km	約 40 分	約 15 分	約 25 分	藤岡JCT 付近 → 嵐山小川IC 付近	上里SA・寄居PA・嵐山PA		
	8/11 日	関越自動車道	こまよせ駒寄PA付近	95.7	15:00~20:00	17時	10km	約 30 分	約 10 分	約 20 分	赤城IC 付近 → 前橋IC 付近	赤城PA・駒寄PA		
	8/11 日	中央自動車道	ちようふか調布IC付近	6.7	10:00~19:00	12時	10km	約 25 分	約 10 分	約 15 分	国立府中IC 付近 → 高井戸IC 付近	—		
	8/11 日	中央自動車道	こぼとけ小仏TN付近	39.6	14:00~0:00	18時	25km	約 1 時間 40 分	約 20 分	約 1 時間 20 分	大月IC 付近 → 八王子JCT 付近	藤野PA・談合坂SA		
	8/11 日	東名高速道路	やまと大和TN付近	25.0	14:00~翌1:00	17時	40km	約 1 時間 40 分	約 25 分	約 1 時間 15 分	御殿場IC 付近 → 横浜町田IC 付近	足柄SA・鮎沢PA・中井PA・海老名SA		
	8/12 月	東北自動車道	はにゆう羽生PA付近	42.9	16:00~20:00	18時	10km	約 20 分	約 10 分	約 10 分	佐野藤岡IC 付近 → 羽生IC 付近	羽生PA		
	8/12 月	東北自動車道	かみかわら上河内SA付近	114.7	16:00~21:00	18時	10km	約 25 分	約 10 分	約 15 分	西那須野塩原IC 付近 → 宇都宮IC 付近	矢板北PA・上河内SA		
	8/12 月	東北自動車道	にしなすのしおほら西那須野塩原IC付近	139.1	16:00~20:00	18時	10km	約 25 分	約 10 分	約 15 分	那須IC 付近 → 西那須野塩原IC 付近	黒磯PA		
	8/12 月	東京湾アクアライン	かわさき川崎浮島JCT付近	0.0	15:00~20:00	17時	10km	約 30 分	約 10 分	約 20 分	海ほたるPA 付近 → 川崎浮島JCT 付近	—		
	8/12 月	関越自動車道	はなその花園IC付近	55.1	16:00~21:00	18時	15km	約 30 分	約 10 分	約 20 分	藤岡JCT 付近 → 嵐山小川IC 付近	上里SA・寄居PA・嵐山PA		
	8/12 月	中央自動車道	こぼとけ小仏TN付近	39.6	14:00~0:00	17時	25km	約 1 時間 40 分	約 20 分	約 1 時間 20 分	大月IC 付近 → 八王子JCT 付近	藤野PA・談合坂SA		
	8/12 月	東名高速道路	やまと大和TN付近	25.0	16:00~23:00	18時	25km	約 1 時間 0 分	約 15 分	約 45 分	秦野中井IC 付近 → 横浜町田IC 付近	海老名SA		
	8/13 火	東北自動車道	はにゆう羽生PA付近	42.9	16:00~21:00	18時	15km	約 30 分	約 10 分	約 20 分	岩舟JCT 付近 → 羽生IC 付近	佐野SA・羽生PA		
	8/13 火	東北自動車道	かみかわら上河内SA付近	114.7	15:00~21:00	17時	10km	約 25 分	約 10 分	約 15 分	西那須野塩原IC 付近 → 宇都宮IC 付近	矢板北PA・上河内SA		
8/13 火	東北自動車道	にしなすのしおほら西那須野塩原IC付近	139.1	15:00~21:00	17時	15km	約 40 分	約 10 分	約 30 分	白河IC 付近 → 西那須野塩原IC 付近	那須高原SA・黒磯PA			

【別紙－1】関東甲信地方・静岡県内の高速道路等における主な渋滞(ピーク渋滞長10km以上)

凡例 IC:インターチェンジ JCT:ジャンクション SA:サービスエリア PA:パーキングエリア BS:バスストップ TB:本線料金所 TN:トンネル
 日またがりの渋滞

方面	ピーク時の月・日・曜日	道路名	渋滞の先頭	KP	時間帯	ピーク時間	ピーク時の渋滞長	通過所要時間			ピーク渋滞時概略渋滞区間(末尾→先頭)			渋滞発生区間に含まれる休憩施設名*
								ピーク渋滞時	通常時②	増加①-②				
上り・内回り方面	8/13 火	常磐自動車道	柏IC付近	8.6	16:00～20:00	18時	10km	約 25 分	約 10 分	約 15 分	谷和原IC 付近 → 流山IC 付近	守谷SA		
	8/13 火	京葉道路	貝塚IC付近	26.3	15:00～21:00	17時	10km	約 40 分	約 10 分	約 30 分	市原IC 付近 → 穴川IC 付近	—		
	8/13 火	東京湾アクアライン	川崎浮島JCT付近	0.0	15:00～20:00	17時	15km	約 45 分	約 15 分	約 30 分	木更津金田IC 付近 → 川崎浮島JCT 付近	海ほたるPA		
	8/13 火	関越自動車道	高坂SA付近	34.6	15:00～23:00	18時	15km	約 30 分	約 10 分	約 20 分	花園IC 付近 → 鶴ヶ島IC 付近	嵐山PA・高坂SA		
	8/13 火	関越自動車道	花園IC付近	55.1	15:00～22:00	17時	20km	約 40 分	約 15 分	約 25 分	藤岡JCT 付近 → 嵐山小川IC 付近	上里SA・寄居PA・嵐山PA		
	8/13 火	関越自動車道	駒寄PA付近	95.7	15:00～20:00	17時	10km	約 30 分	約 10 分	約 20 分	赤城IC 付近 → 前橋IC 付近	赤城PA・駒寄PA		
	8/13 火	中央自動車道	調布IC付近	6.7	9:00～14:00	10時	10km	約 25 分	約 10 分	約 15 分	国立府中IC 付近 → 高井戸IC 付近	—		
	8/13 火	中央自動車道	小仏TN付近	39.6	13:00～23:00	17時	20km	約 1 時間 20 分	約 15 分	約 1 時間 5 分	大月IC 付近 → 八王子JCT 付近	藤野PA・談合坂SA		
	8/13 火	東名高速道路	大和TN付近	25.0	15:00～0:00	17時	25km	約 1 時間 0 分	約 15 分	約 45 分	秦野中井IC 付近 → 横浜町田IC 付近	海老名SA		
	8/13 火	東名高速道路	大井松田IC付近	61.0	15:00～23:00	17時	25km	約 1 時間 0 分	約 20 分	約 40 分	御殿場JCT 付近 → 大井松田IC 付近	足柄SA・鮎沢PA		
	8/14 水	東北自動車道	加須IC付近	33.4	16:00～21:00	18時	20km	約 40 分	約 15 分	約 25 分	佐野藤岡IC 付近 → 加須IC 付近	羽生PA		
	8/14 水	東北自動車道	上河内SA付近	114.7	14:00～21:00	17時	15km	約 40 分	約 10 分	約 30 分	西那須野塩原IC 付近 → 宇都宮IC 付近	矢板北PA・上河内SA		
	8/14 水	東北自動車道	西那須野塩原IC付近	139.1	14:00～0:00	17時	25km	約 1 時間 0 分	約 15 分	約 45 分	白河IC 付近 → 西那須野塩原IC 付近	那須高原SA・黒磯PA		
	8/14 水	常磐自動車道	柏IC付近	8.6	15:00～20:00	18時	20km	約 50 分	約 15 分	約 35 分	谷田部IC 付近 → 流山IC 付近	守谷SA		
	8/14 水	常磐自動車道	千代田石岡IC付近	52.3	16:00～20:00	18時	10km	約 20 分	約 10 分	約 10 分	岩間IC 付近 → 土浦北IC 付近	美野里PA・千代田PA		
	8/14 水	常磐自動車道	日立中央IC付近	115.0	16:00～21:00	18時	15km	約 40 分	約 15 分	約 25 分	高萩IC 付近 → 日立南太田IC 付近	日立中央PA		
	8/14 水	京葉道路	貝塚IC付近	26.3	14:00～21:00	17時	10km	約 40 分	約 10 分	約 30 分	市原IC 付近 → 穴川IC 付近	—		
	8/14 水	東京湾アクアライン	川崎浮島JCT付近	0.0	15:00～20:00	17時	15km	約 45 分	約 15 分	約 30 分	木更津金田IC 付近 → 川崎浮島JCT 付近	海ほたるPA		
	8/14 水	関越自動車道	高坂SA付近	34.6	14:00～23:00	17時	15km	約 30 分	約 10 分	約 20 分	花園IC 付近 → 鶴ヶ島IC 付近	嵐山PA・高坂SA		
	8/14 水	関越自動車道	花園IC付近	55.1	14:00～22:00	17時	25km	約 50 分	約 15 分	約 35 分	高崎JCT 付近 → 嵐山小川IC 付近	上里SA・寄居PA・嵐山PA		
	8/14 水	関越自動車道	駒寄PA付近	95.7	13:00～20:00	17時	20km	約 1 時間 0 分	約 15 分	約 45 分	昭和IC 付近 → 前橋IC 付近	赤城高原SA・赤城PA・駒寄PA		
	8/14 水	上信越自動車道	富岡IC付近	21.0	16:00～20:00	18時	10km	約 25 分	約 10 分	約 15 分	松井田妙義IC 付近 → 富岡IC 付近	—		
	8/14 水	中央自動車道	小仏TN付近	39.6	13:00～21:00	15時	15km	約 1 時間 0 分	約 15 分	約 45 分	大月IC 付近 → 八王子JCT 付近	藤野PA・談合坂SA		
	8/14 水	長野自動車道	みどり湖PA付近	7.9	16:00～19:00	17時	10km	約 30 分	約 10 分	約 20 分	松本IC 付近 → 岡谷IC 付近	みどり湖PA		
	8/14 水	東名高速道路	大和TN付近	25.0	14:00～0:00	18時	35km	約 1 時間 25 分	約 25 分	約 1 時間 0 分	御殿場IC 付近 → 横浜町田IC 付近	足柄SA・鮎沢PA・中井PA・海老名SA		
	8/15 木	東北自動車道	羽生PA付近	42.9	16:00～20:00	18時	15km	約 30 分	約 10 分	約 20 分	岩舟JCT 付近 → 羽生IC 付近	佐野SA・羽生PA		
	8/15 木	東北自動車道	上河内SA付近	114.7	12:00～21:00	16時	15km	約 40 分	約 10 分	約 30 分	西那須野塩原IC 付近 → 宇都宮IC 付近	矢板北PA・上河内SA		
	8/15 木	東北自動車道	西那須野塩原IC付近	139.1	12:00～翌1:00	16時	20km	約 50 分	約 15 分	約 35 分	白河IC 付近 → 西那須野塩原IC 付近	那須高原SA・黒磯PA		
	8/15 木	常磐自動車道	那珂IC付近	89.6	15:00～19:00	17時	10km	約 25 分	約 10 分	約 15 分	日立南太田IC 付近 → 水戸IC 付近	東海PA・田野PA		
	8/15 木	常磐自動車道	日立中央IC付近	115.0	15:00～20:00	17時	10km	約 25 分	約 10 分	約 15 分	高萩IC 付近 → 日立南太田IC 付近	日立中央PA		
	8/15 木	京葉道路	貝塚IC付近	26.3	15:00～21:00	17時	10km	約 40 分	約 10 分	約 30 分	市原IC 付近 → 穴川IC 付近	—		
	8/15 木	東京湾アクアライン	川崎浮島JCT付近	0.0	15:00～20:00	17時	15km	約 45 分	約 15 分	約 30 分	木更津金田IC 付近 → 川崎浮島JCT 付近	海ほたるPA		
	8/15 木	関越自動車道	高坂SA付近	34.6	15:00～0:00	18時	15km	約 30 分	約 10 分	約 20 分	花園IC 付近 → 鶴ヶ島IC 付近	嵐山PA・高坂SA		
	8/15 木	関越自動車道	花園IC付近	55.1	15:00～0:00	18時	20km	約 40 分	約 15 分	約 25 分	藤岡JCT 付近 → 嵐山小川IC 付近	上里SA・寄居PA・嵐山PA		
	8/15 木	関越自動車道	駒寄PA付近	95.7	12:00～19:00	15時	10km	約 30 分	約 10 分	約 20 分	赤城IC 付近 → 前橋IC 付近	赤城PA・駒寄PA		
	8/15 木	上信越自動車道	富岡IC付近	21.0	16:00～22:00	18時	15km	約 40 分	約 15 分	約 25 分	松井田妙義IC 付近 → 富岡IC 付近	—		
	8/15 木	中央自動車道	小仏TN付近	39.6	13:00～翌1:00	18時	25km	約 1 時間 40 分	約 20 分	約 1 時間 20 分	大月IC 付近 → 八王子JCT 付近	藤野PA・談合坂SA		
	8/15 木	中央自動車道	諏訪湖SA付近	178	11:00～22:00	16時	10km	約 30 分	約 10 分	約 20 分	伊北IC 付近 → 諏訪IC 付近	諏訪湖SA・辰野PA		
	8/15 木	長野自動車道	岡谷JCT付近	0.0	12:00～21:00	15時	25km	約 1 時間 15 分	約 20 分	約 55 分	松本IC 付近 → 岡谷JCT 付近	みどり湖PA		
	8/15 木	東名高速道路	大和TN付近	25.0	14:00～21:00	17時	25km	約 1 時間 0 分	約 15 分	約 45 分	秦野中井IC 付近 → 横浜町田IC 付近	海老名SA		
8/16 金	東北自動車道	羽生PA付近	42.9	16:00～20:00	18時	10km	約 20 分	約 10 分	約 10 分	佐野藤岡IC 付近 → 羽生IC 付近	羽生PA			

【別紙－1】関東甲信地方・静岡県内の高速道路等における主な渋滞(ピーク渋滞長10km以上)

凡例 IC:インターチェンジ JCT:ジャンクション SA:サービスエリア PA:パーキングエリア BS:バスストップ TB:本線料金所 TN:トンネル
 日またがりの渋滞

方面	ピーク時の月・日・曜日	道路名	渋滞の先頭	KP	時間帯	ピーク時間の渋滞長	通過所要時間			ピーク渋滞時概略渋滞区間(末尾→先頭)	渋滞発生区間に含まれる休憩施設名*	
							ピーク時の渋滞長	通常時②	増加①-②			
上り・内回り方面	8/16 金	東北自動車道	かみかわら 上河内SA付近	114.7	14:00～21:00	17時	10km	約 25分	約 10分	約 15分	西那須野塩原IC 付近 → 宇都宮IC 付近	矢板北PA・上河内SA
	8/16 金	東北自動車道	にしなずのしおほら 西那須野塩原IC付近	139.1	13:00～23:00	17時	25km	約 1時間 0分	約 15分	約 45分	白河IC 付近 → 西那須野塩原IC 付近	那須高原SA・黒磯PA
	8/16 金	東京湾アクアライン	かわさきうましま 川崎浮島JCT付近	0.0	15:00～20:00	17時	15km	約 45分	約 15分	約 30分	木更津金田IC 付近 → 川崎浮島JCT 付近	海ほたるPA
	8/16 金	関越自動車道	たかさか 高坂SA付近	34.6	14:00～22:00	17時	35km	約 1時間 10分	約 25分	約 45分	本庄児玉IC 付近 → 鶴ヶ島IC 付近	寄居PA・嵐山PA・高坂SA
	8/16 金	関越自動車道	たまやせ 駒寄PA付近	95.7	15:00～19:00	17時	10km	約 30分	約 10分	約 20分	赤城IC 付近 → 前橋IC 付近	赤城PA・駒寄PA
	8/16 金	上信越自動車道	とみやま 富岡IC付近	21.0	17:00～20:00	18時	10km	約 25分	約 10分	約 15分	松井田妙義IC 付近 → 富岡IC 付近	—
	8/16 金	中央自動車道	こぼとけ 小仏TN付近	39.6	14:00～0:00	18時	30km	約 2時間 0分	約 25分	約 1時間 35分	大月IC 付近 → 八王子JCT 付近	藤野PA・談合坂SA
	8/16 金	中央自動車道	さきこ 笹子TN付近	85.9	14:00～19:00	15時	10km	約 30分	約 10分	約 20分	一宮御坂IC 付近 → 大月JCT 付近	釈迦堂PA・初狩PA
	8/16 金	中央自動車道	ふたば 双葉JCT付近	120	15:00～19:00	16時	10km	約 30分	約 10分	約 20分	須玉IC 付近 → 双葉JCT 付近	—
	8/16 金	長野自動車道	みどり みどり湖PA付近	7.9	16:00～19:00	17時	10km	約 30分	約 10分	約 20分	松本IC 付近 → 岡谷IC 付近	みどり湖PA
	8/16 金	東名高速道路	やまと 大和TN付近	25.0	15:00～00:00	17時	30km	約 1時間 15分	約 20分	約 55分	大井松田IC 付近 → 横浜町田IC 付近	中井PA・海老名SA
	8/17 土	東北自動車道	かみかわら 上河内SA付近	114.7	13:00～21:00	15時	15km	約 40分	約 10分	約 30分	西那須野塩原IC 付近 → 宇都宮IC 付近	矢板北PA・上河内SA
	8/17 土	東北自動車道	にしなずのしおほら 西那須野塩原IC付近	139.1	14:00～21:00	16時	25km	約 1時間 0分	約 15分	約 45分	白河IC 付近 → 西那須野塩原IC 付近	那須高原SA・黒磯PA
	8/17 土	京葉道路	かいづか 貝塚IC付近	26.3	15:00～20:00	17時	10km	約 40分	約 10分	約 30分	市原IC 付近 → 穴川IC 付近	—
	8/17 土	東京湾アクアライン	かわさきうましま 川崎浮島JCT付近	0.0	15:00～20:00	17時	15km	約 45分	約 15分	約 30分	木更津金田IC 付近 → 川崎浮島JCT 付近	海ほたるPA
	8/17 土	関越自動車道	たかさか 高坂SA付近	34.6	14:00～21:00	17時	20km	約 40分	約 15分	約 25分	花園IC 付近 → 鶴ヶ島IC 付近	嵐山PA・高坂SA
	8/17 土	中央自動車道	ちよつふ 調布IC付近	6.7	10:00～21:00	12時	15km	約 40分	約 15分	約 25分	八王子IC 付近 → 高井戸IC 付近	石川PA
	8/17 土	中央自動車道	こぼとけ 小仏TN付近	39.6	13:00～22:00	18時	25km	約 1時間 40分	約 20分	約 1時間 20分	大月IC 付近 → 八王子JCT 付近	藤野PA・談合坂SA
	8/17 土	東名高速道路	やまと 大和TN付近	25.0	11:00～22:00	18時	35km	約 1時間 25分	約 25分	約 1時間 0分	御殿場IC 付近 → 横浜町田IC 付近	足柄SA・鮎沢PA・中井PA・海老名SA
	8/18 日	東北自動車道	はにゅう 羽生PA付近	42.9	16:00～20:00	18時	15km	約 30分	約 10分	約 20分	岩舟JCT 付近 → 羽生IC 付近	佐野SA・羽生PA
	8/18 日	東北自動車道	かみかわら 上河内SA付近	114.7	14:00～21:00	17時	15km	約 40分	約 10分	約 30分	西那須野塩原IC 付近 → 宇都宮IC 付近	矢板北PA・上河内SA
	8/18 日	東北自動車道	にしなずのしおほら 西那須野塩原IC付近	139.1	14:00～21:00	16時	15km	約 40分	約 10分	約 30分	白河IC 付近 → 西那須野塩原IC 付近	那須高原SA・黒磯PA
	8/18 日	京葉道路	かいづか 貝塚IC付近	26.3	14:00～21:00	17時	15km	約 1時間 0分	約 15分	約 45分	市原IC 付近 → 穴川IC 付近	—
	8/18 日	東京湾アクアライン	かわさきうましま 川崎浮島JCT付近	0.0	14:00～21:00	17時	20km	約 1時間 0分	約 15分	約 45分	木更津JCT 付近 → 川崎浮島JCT 付近	海ほたるPA
	8/18 日	関越自動車道	たかさか 高坂SA付近	34.6	14:00～22:00	18時	30km	約 1時間 0分	約 20分	約 40分	本庄児玉IC 付近 → 鶴ヶ島IC 付近	寄居PA・嵐山PA・高坂SA
	8/18 日	関越自動車道	たまやせ 駒寄PA付近	95.7	15:00～20:00	17時	15km	約 45分	約 15分	約 30分	赤城IC 付近 → 前橋IC 付近	赤城PA・駒寄PA
	8/18 日	上信越自動車道	かんら 甘楽PA付近	14.0	15:00～20:00	17時	10km	約 25分	約 10分	約 15分	下仁田IC 付近 → 吉井IC 付近	甘楽PA
	8/18 日	中央自動車道	ちよつふ 調布IC付近	6.7	15:00～21:00	17時	15km	約 40分	約 15分	約 25分	八王子IC 付近 → 高井戸IC 付近	石川PA
	8/18 日	中央自動車道	こぼとけ 小仏TN付近	39.6	11:00～0:00	17時	25km	約 1時間 40分	約 20分	約 1時間 20分	大月IC 付近 → 八王子JCT 付近	藤野PA・談合坂SA
	8/18 日	東名高速道路	やまと 大和TN付近	25.0	14:00～翌1:00	16時	30km	約 1時間 15分	約 20分	約 55分	大井松田IC 付近 → 横浜町田IC 付近	中井PA・海老名SA
	8/18 日	東名高速道路	おおいまつだ 大井松田IC付近	61.0	15:00～20:00	16時	10km	約 25分	約 10分	約 15分	御殿場IC 付近 → 大井松田IC 付近	足柄SA・鮎沢PA

※東京外環自動車道において三郷南ICに向かう方向を「外回り方面」、大泉JCTに向かう方向を「内回り方面」としています。
 ※渋滞発生区間に含まれる休憩施設については、本線部の混雑に合わせて休憩施設は混雑すると思われるので、参考にいただき、快適な旅行計画にお役立てください。
 ※料金割引制度や事故および気象などにより、渋滞状況が変動することがあります。