



【別紙-1】 関東甲信地方・静岡県内の高速道路等における主な渋滞(ピーク渋滞長10km以上)

凡例 IC:インターチェンジ JCT:ジャンクション SA:サービスエリア PA:パーキングエリア BS:バスストップ TB:本線料金所 TN:トンネル
 日またがりの渋滞


方面	ピーク時の月・日・曜日	道路名	渋滞の先頭	KP	時間帯	ピーク時間	ピーク時の渋滞長	通過所要時間			ピーク渋滞時概略渋滞区間(末尾→先頭)	渋滞発生区間に含まれる休憩施設名※
								ピーク渋滞時①	通常時②	増加①-②		
下り方面	08/07 木	東京外環自動車道	がいかんうらわ 外環浦和IC付近	12.2	6:00~13:00	8時	10km	約 30分	約 10分	約 20分	大泉JCT 付近 → 川口西IC 付近	新倉PA
	08/07 木	東京外環自動車道	がいかんうらわ 外環浦和IC付近	12.2	15:00~20:00	17時	10km	約 30分	約 10分	約 20分	大泉JCT 付近 → 川口西IC 付近	新倉PA
	08/07 木	中央自動車道	くにたちふちゅう 国立府中IC付近	20.7	8:00~12:00	9時	10km	約 30分	約 10分	約 20分	稲城IC 付近 → 八王子IC 付近	石川PA
	08/07 木	東名高速道路	やまと 大和TN付近	26.8	8:00~15:00	10時	15km	約 40分	約 10分	約 30分	東名川崎IC 付近 → 海老名JCT 付近	港北PA・海老名SA
	08/07 木	京葉道路	あながわ 穴川IC付近	24.7	6:00~14:00	9時	10km	約 40分	約 10分	約 30分	花輪IC 付近 → 貝塚IC 付近	幕張PA
	08/08 金	東京外環自動車道	がいかんうらわ 外環浦和IC付近	12.2	7:00~21:00	9時	10km	約 30分	約 10分	約 20分	大泉JCT 付近 → 川口西IC 付近	新倉PA
	08/08 金	中央自動車道	くにたちふちゅう 国立府中IC付近	20.7	8:00~12:00	9時	10km	約 30分	約 10分	約 20分	稲城IC 付近 → 八王子IC 付近	石川PA
	08/08 金	中央自動車道	さがみこ 相模湖IC付近	45.3	22:00~翌2:00	23時	10km	約 30分	約 10分	約 20分	八王子IC 付近 → 相模湖IC 付近	
	08/08 金	東名高速道路	やまと 大和TN付近	26.8	7:00~18:00	11時	25km	約 1時間	約 15分	約 45分	東京IC 付近 → 海老名JCT 付近	港北PA・海老名SA
	08/08 金	東名高速道路	やまと 大和TN付近	26.8	21:00~翌3:00	23時	15km	約 40分	約 10分	約 30分	東名川崎IC 付近 → 海老名JCT 付近	港北PA・海老名SA
	08/08 金	京葉道路	あながわ 穴川IC付近	24.7	7:00~14:00	9時	10km	約 40分	約 10分	約 30分	花輪IC 付近 → 貝塚IC 付近	幕張PA
	08/09 土	東北自動車道	いわふね 岩舟JCT付近	66.5	6:00~12:00	9時	15km	約 30分	約 10分	約 20分	館林IC 付近 → 栃木IC 付近	佐野SA
	08/09 土	東北自動車道	かみかわち 上河内SA付近	110.9	2:00~13:00	7時	10km	約 25分	約 10分	約 15分	鹿沼IC 付近 → 矢板IC 付近	大谷PA・上河内SA
	08/09 土	関越自動車道	たかさか 高坂SA付近	32.4	6:00~12:00	8時	25km	約 50分	約 15分	約 35分	大泉JCT 付近 → 東松山IC 付近	三芳PA・高坂SA
	08/09 土	関越自動車道	はなぞの 花園IC付近	56.1	8:00~12:00	10時	10km	約 20分	約 10分	約 10分	東松山IC 付近 → 花園IC 付近	嵐山PA
	08/09 土	中央自動車道	さがみこ 相模湖IC付近	45.3	5:00~13:00	7時	35km	約 1時間 45分	約 30分	約 1時間 15分	稲城IC 付近 → 相模湖IC 付近	石川PA
	08/09 土	東名高速道路	いせはら 伊勢原BS付近	39.0	5:00~14:00	7時	35km	約 1時間 25分	約 25分	約 1時間	東京IC 付近 → 秦野中井IC 付近	港北PA・海老名SA
	08/09 土	新東名高速道路(引込連絡路)	あながわ 三ヶ日JCT付近	0.0	前日18:00~13:00	13時	10km	約 25分	約 10分	約 15分	浜松いなさIC 付近 → 三ヶ日JCT 付近	
	08/09 土	京葉道路	あながわ 穴川IC付近	24.7	6:00~14:00	8時	15km	約 1時間	約 15分	約 45分	船橋IC 付近 → 貝塚IC 付近	幕張PA
	08/09 土	東京湾アクアライン	うみ 海ほたるPA付近	10.0	6:00~12:00	8時	10km	約 30分	約 10分	約 20分	川崎浮島JCT 付近 → 海ほたるPA 付近	-
	08/10 日	東北自動車道	いわふね 岩舟JCT付近	66.5	6:00~13:00	9時	20km	約 40分	約 15分	約 25分	館林IC 付近 → 栃木IC 付近	佐野SA
	08/10 日	関越自動車道	たかさか 高坂SA付近	32.4	6:00~11:00	8時	15km	約 30分	約 10分	約 20分	所沢IC 付近 → 東松山IC 付近	三芳PA・高坂SA
	08/10 日	中央自動車道	さがみこ 相模湖IC付近	45.3	5:00~13:00	7時	20km	約 1時間	約 15分	約 45分	国立府中IC 付近 → 相模湖IC 付近	石川PA
	08/10 日	東名高速道路	やまと 大和TN付近	26.8	6:00~12:00	7時	20km	約 50分	約 15分	約 35分	東京IC 付近 → 海老名JCT 付近	港北PA・海老名SA
	08/10 日	京葉道路	あながわ 穴川IC付近	24.7	6:00~12:00	8時	15km	約 1時間	約 15分	約 45分	船橋IC 付近 → 貝塚IC 付近	幕張PA
	08/10 日	東京湾アクアライン	うみ 海ほたるPA付近	10.0	7:00~12:00	8時	10km	約 30分	約 10分	約 20分	川崎浮島JCT 付近 → 海ほたるPA 付近	-
	08/11 月	東北自動車道	いわふね 岩舟JCT付近	66.5	7:00~13:00	9時	15km	約 30分	約 10分	約 20分	館林IC 付近 → 栃木IC 付近	佐野SA
	08/11 月	関越自動車道	たかさか 高坂SA付近	32.4	7:00~13:00	9時	15km	約 30分	約 10分	約 20分	所沢IC 付近 → 東松山IC 付近	三芳PA・高坂SA
	08/11 月	中央自動車道	さがみこ 相模湖IC付近	45.3	6:00~13:00	7時	15km	約 45分	約 15分	約 30分	八王子IC 付近 → 相模湖IC 付近	-
	08/11 月	東名高速道路	やまと 大和TN付近	26.8	6:00~16:00	10時	20km	約 50分	約 15分	約 35分	東京IC 付近 → 海老名JCT 付近	港北PA・海老名SA
	08/11 月	京葉道路	あながわ 穴川IC付近	24.7	6:00~13:00	8時	10km	約 40分	約 10分	約 30分	花輪IC 付近 → 貝塚IC 付近	幕張PA
	08/12 火	東北自動車道	いわふね 岩舟JCT付近	66.5	7:00~13:00	9時	15km	約 30分	約 10分	約 20分	館林IC 付近 → 栃木IC 付近	佐野SA
08/12 火	東北自動車道	かみかわち 上河内SA付近	110.9	8:00~15:00	11時	15km	約 40分	約 10分	約 30分	鹿沼IC 付近 → 矢板IC 付近	大谷PA・上河内SA	
08/12 火	関越自動車道	たかさか 高坂SA付近	32.4	6:00~14:00	9時	20km	約 40分	約 15分	約 25分	所沢IC 付近 → 東松山IC 付近	三芳PA・高坂SA	
08/12 火	中央自動車道	さがみこ 相模湖IC付近	45.3	6:00~13:00	8時	15km	約 45分	約 15分	約 30分	八王子IC 付近 → 相模湖IC 付近	-	
08/12 火	東名高速道路	やまと 大和TN付近	26.8	6:00~16:00	10時	20km	約 50分	約 15分	約 35分	東京IC 付近 → 海老名JCT 付近	港北PA・海老名SA	
08/12 火	東名高速道路	やまと 大和TN付近	26.8	19:00~翌4:00	21時	20km	約 50分	約 15分	約 35分	東京IC 付近 → 海老名JCT 付近	港北PA・海老名SA	
08/12 火	京葉道路	あながわ 穴川IC付近	24.7	6:00~13:00	8時	10km	約 40分	約 10分	約 30分	花輪IC 付近 → 貝塚IC 付近	幕張PA	

【別紙-1】 関東甲信地方・静岡県内の高速道路等における主な渋滞(ピーク渋滞長10km以上)

凡例 IC:インターチェンジ JCT:ジャンクション SA:サービスエリア PA:パーキングエリア BS:バスストップ TB:本線料金所 TN:トンネル
 日またがりの渋滞


方面	ピーク時の月・日・曜日	道路名	渋滞の先頭	KP	時間帯	ピーク時間	ピーク時の渋滞長	通過所要時間			ピーク渋滞時概略渋滞区間(末尾→先頭)	渋滞発生区間に含まれる休憩施設名※
								ピーク渋滞時①	通常時②	増加①-②		
下り方面	08/13 水	東北自動車道	いわふね岩舟JCT付近	66.5	6:00~14:00	10時	20km	約 40分	約 15分	約 25分	館林IC 付近 → 栃木IC 付近	佐野SA
	08/13 水	東北自動車道	かみかわ上河内SA付近	110.9	0:00~16:00	7時	20km	約 50分	約 15分	約 35分	栃木都賀JCT 付近 → 矢板IC 付近	都賀西方PA・大谷PA・上河内SA
	08/13 水	常磐自動車道	かしわ相IC付近	10.8	6:00~13:00	8時	10km	約 25分	約 10分	約 15分	三郷JCT 付近 → 柏IC 付近	-
	08/13 水	常磐自動車道	つちうらきた土浦北IC付近	46.6	8:00~12:00	10時	10km	約 20分	約 10分	約 10分	つくばJCT 付近 → 土浦北IC 付近	谷田部東PA
	08/13 水	関越自動車道	ひがしまつやま東松山IC付近	42.5	6:00~14:00	8時	35km	約 1時間 10分	約 25分	約 45分	大泉JCT 付近 → 嵐山小川IC 付近	三芳PA・高坂SA
	08/13 水	関越自動車道	はなぞの花園IC付近	56.1	7:00~14:00	10時	10km	約 20分	約 10分	約 10分	東松山IC 付近 → 花園IC 付近	嵐山PA
	08/13 水	上信越自動車道	とみおか富岡IC付近	19.1	8:00~12:00	10時	10km	約 25分	約 10分	約 15分	藤岡IC 付近 → 富岡IC 付近	甘楽PA
	08/13 水	中央自動車道	さがみこ相模湖IC付近	45.3	5:00~14:00	7時	35km	約 1時間 45分	約 30分	約 1時間 15分	稲城IC 付近 → 相模湖IC 付近	石川PA
	08/13 水	東名高速道路	いせはら伊勢原BS付近	39.0	5:00~15:00	8時	35km	約 1時間 25分	約 25分	約 1時間	東京IC 付近 → 秦野中井IC 付近	港北PA・海老名SA
	08/13 水	京葉道路	あながわ穴川IC付近	24.7	6:00~14:00	9時	15km	約 1時間	約 15分	約 45分	船橋IC 付近 → 貝塚IC 付近	幕張PA
	08/14 木	東北自動車道	かぞ加須IC付近	35.3	6:00~13:00	8時	30km	約 1時間	約 20分	約 40分	浦和IC 付近 → 羽生IC 付近	蓮田SA
	08/14 木	東北自動車道	いわふね岩舟JCT付近	66.5	6:00~14:00	10時	25km	約 50分	約 15分	約 35分	羽生IC 付近 → 栃木IC 付近	羽生PA・佐野SA
	08/14 木	常磐自動車道	もりや守谷SA付近	15.0	7:00~13:00	9時	15km	約 30分	約 10分	約 20分	三郷JCT 付近 → 谷和原IC 付近	守谷SA
	08/14 木	関越自動車道	たかさか高坂SA付近	32.4	6:00~14:00	8時	30km	約 1時間	約 20分	約 40分	大泉JCT 付近 → 東松山IC 付近	三芳PA・高坂SA
	08/14 木	上信越自動車道	とみおか富岡IC付近	19.1	8:00~13:00	10時	10km	約 25分	約 10分	約 15分	藤岡IC 付近 → 富岡IC 付近	甘楽PA
	08/14 木	中央自動車道	さがみこ相模湖IC付近	45.3	5:00~14:00	7時	35km	約 1時間 45分	約 30分	約 1時間 15分	稲城IC 付近 → 相模湖IC 付近	石川PA
	08/14 木	東名高速道路	やまと大和TN付近	26.8	6:00~14:00	8時	20km	約 50分	約 15分	約 35分	東京IC 付近 → 海老名JCT 付近	港北PA・海老名SA
	08/14 木	東名高速道路	うり宇利TN付近	258.0	14:00~22:00	19時	15km	約 40分	約 10分	約 30分	浜松西IC 付近 → 豊川IC 付近	浜名湖SA・新城PA
	08/14 木	京葉道路	あながわ穴川IC付近	24.7	6:00~14:00	10時	15km	約 1時間	約 15分	約 45分	船橋IC 付近 → 貝塚IC 付近	幕張PA
	08/15 金	東北自動車道	いわふね岩舟JCT付近	66.5	7:00~12:00	9時	10km	約 20分	約 10分	約 10分	佐野藤岡IC 付近 → 栃木IC 付近	佐野SA
	08/15 金	関越自動車道	たかさか高坂SA付近	32.4	7:00~13:00	10時	20km	約 40分	約 15分	約 25分	所沢IC 付近 → 東松山IC 付近	三芳PA・高坂SA
	08/15 金	中央自動車道	いなぎ稲城IC付近	12.6	7:00~12:00	8時	10km	約 30分	約 10分	約 20分	高井戸IC 付近 → 国立府中IC 付近	-
	08/15 金	中央自動車道	さがみこ相模湖IC付近	45.3	5:00~13:00	7時	25km	約 1時間 15分	約 20分	約 55分	国立府中IC 付近 → 相模湖IC 付近	石川PA
	08/15 金	中央自動車道	すわこ諏訪湖SA付近	178.0	11:00~22:00	12時	10km	約 30分	約 10分	約 20分	諏訪南IC 付近 → 岡谷JCT 付近	中央道原PA・諏訪湖SA
	08/15 金	東名高速道路	やまと大和TN付近	26.8	7:00~14:00	8時	15km	約 40分	約 10分	約 30分	東名川崎IC 付近 → 海老名JCT 付近	港北PA・海老名SA
	08/16 土	関越自動車道	たかさか高坂SA付近	32.4	7:00~13:00	10時	15km	約 30分	約 10分	約 20分	所沢IC 付近 → 東松山IC 付近	三芳PA・高坂SA
	08/16 土	中央自動車道	くにたちふちゅう国立府中IC付近	20.7	7:00~12:00	8時	10km	約 30分	約 10分	約 20分	稲城IC 付近 → 八王子IC 付近	石川PA
	08/16 土	中央自動車道	さがみこ相模湖IC付近	45.3	6:00~12:00	7時	10km	約 30分	約 10分	約 20分	八王子IC 付近 → 相模湖IC 付近	-
08/16 土	東名高速道路	やまと大和TN付近	26.8	7:00~14:00	9時	15km	約 40分	約 10分	約 30分	東名川崎IC 付近 → 海老名JCT 付近	港北PA・海老名SA	
08/17 日	東名高速道路	うり宇利TN付近	258.0	15:00~21:00	17時	10km	約 25分	約 10分	約 15分	浜松西IC 付近 → 豊川IC 付近	浜名湖SA・新城PA	
上り方面	08/07 木	東京外環自動車道	にいくら新倉PA付近	5.8	6:00~14:00	8時	20km	約 1時間	約 15分	約 45分	外環三郷西IC 付近 → 和光北IC 付近	-
	08/07 木	東京外環自動車道	かわぐちにし川口西IC付近	13.8	17:00~21:00	19時	10km	約 30分	約 10分	約 20分	外環三郷西IC 付近 → 川口西IC 付近	-
	08/07 木	中央自動車道	ちょうふ調布IC付近	4.7	15:00~21:00	17時	10km	約 25分	約 10分	約 15分	高井戸IC 付近 → 調布IC付近	-
	08/07 木	中央自動車道	こぼとけ小仏TN付近	39.6	15:00~21:00	17時	15km	約 1時間	約 15分	約 45分	八王子JCT 付近 → 小仏TN付近	談合坂SA・藤野PA
	08/07 木	東名高速道路	やまと大和TN付近	25.0	16:00~22:00	17時	20km	約 50分	約 15分	約 35分	秦野中井IC 付近 → 横浜町田IC 付近	海老名SA
	08/07 木	京葉道路	はなわ花輪IC付近	10.4	6:00~20:00	8時	10km	約 30分	約 10分	約 20分	宮野木JCT 付近 → 船橋IC 付近	幕張PA
	08/08 金	東北自動車道	かわぐち川口JCT付近	0.0	14:00~20:00	17時	10km	約 30分	約 10分	約 20分	岩槻IC 付近 → 川口JCT 付近	-
08/08 金	東京外環自動車道	にいくら新倉PA付近	5.8	6:00~13:00	8時	20km	約 1時間	約 15分	約 45分	外環三郷西IC 付近 → 和光北IC 付近	-	

【別紙-1】 関東甲信地方・静岡県内の高速道路等における主な渋滞(ピーク渋滞長10km以上)

凡例 IC:インターチェンジ JCT:ジャンクション SA:サービスエリア PA:パーキングエリア BS:バスストップ TB:本線料金所 TN:トンネル
 日またがりの渋滞


方面	ピーク時の月・日・曜日	道路名	渋滞の先頭	KP	時間帯	ピーク時間	ピーク時の渋滞長	通過所要時間			ピーク渋滞時概略渋滞区間(末尾→先頭)	渋滞発生区間に含まれる休憩施設名※
								ピーク渋滞時①	通常時②	増加①-②		
上り方面	08/08 金	東京外環自動車道	かわぐちにし川口西IC付近	13.8	16:00~21:00	18時	15km	約 45分	約 15分	約 30分	三郷JCT 付近 → 川口西IC 付近	—
	08/08 金	中央自動車道	ちょうふ調布IC付近	4.7	15:00~20:00	16時	10km	約 25分	約 10分	約 15分	高井戸IC 付近 → 調布IC付近 付近	—
	08/08 金	中央自動車道	こぼとけ小仏TN付近	39.6	15:00~22:00	17時	15km	約 1時間	約 15分	約 45分	八王子JCT 付近 → 小仏TN付近 付近	談合坂SA・藤野PA
	08/08 金	東名高速道路	やまと大和TN付近	25.0	16:00~23:00	17時	25km	約 1時間	約 15分	約 45分	秦野中井IC 付近 → 横浜町田IC 付近	海老名SA
	08/08 金	京葉道路	はなわ花輪IC付近	10.4	6:00~20:00	8時	10km	約 30分	約 10分	約 20分	宮野木JCT 付近 → 船橋IC 付近	幕張PA
	08/09 土	中央自動車道	ちょうふ調布IC付近	4.7	6:00~10:00	7時	10km	約 25分	約 10分	約 15分	高井戸IC 付近 → 調布IC付近 付近	—
	08/09 土	中央自動車道	ちょうふ調布IC付近	4.7	14:00~20:00	15時	10km	約 25分	約 10分	約 15分	高井戸IC 付近 → 調布IC付近 付近	—
	08/09 土	中央自動車道	こぼとけ小仏TN付近	39.6	15:00~21:00	17時	15km	約 1時間	約 15分	約 45分	八王子JCT 付近 → 小仏TN付近 付近	談合坂SA・藤野PA
	08/09 土	東名高速道路	やまと大和TN付近	25.0	14:00~21:00	17時	25km	約 1時間	約 15分	約 45分	秦野中井IC 付近 → 横浜町田IC 付近	海老名SA
	08/09 土	東京湾アクアライン	うみ海ほたるPA付近	7.5	15:00~20:00	17時	10km	約 30分	約 10分	約 20分	袖ヶ浦IC 付近 → 川崎浮島JCT 付近	海ほたるPA
	08/10 日	東北自動車道	はにゅう羽生PA付近	42.9	16:00~20:00	18時	15km	約 30分	約 10分	約 20分	岩舟JCT 付近 → 羽生IC 付近	佐野SA・羽生PA
	08/10 日	東北自動車道	にしなすのしおぼら西那須野塩原IC付近	139.1	16:00~20:00	18時	15km	約 40分	約 10分	約 30分	白河IC 付近 → 西那須野塩原IC 付近	那須高原SA・黒磯PA
	08/10 日	常磐自動車道	かしわ柏IC付近	8.6	16:00~20:00	18時	10km	約 25分	約 10分	約 15分	谷和原IC 付近 → 流山IC 付近	守谷SA
	08/10 日	関越自動車道	たかさか高坂SA付近	34.6	15:00~21:00	17時	10km	約 20分	約 10分	約 10分	嵐山小川IC 付近 → 鶴ヶ島IC 付近	高坂SA
	08/10 日	関越自動車道	はなぞの花園IC付近	55.1	15:00~21:00	17時	20km	約 40分	約 15分	約 25分	藤岡JCT 付近 → 嵐山小川IC 付近	上里SA・寄居PA・嵐山PA
	08/10 日	関越自動車道	こまよせ駒寄PA付近	95.7	16:00~20:00	18時	10km	約 30分	約 10分	約 20分	赤城IC 付近 → 前橋IC 付近	赤城PA・駒寄PA
	08/10 日	北関東自動車道	ともべ友部JCT付近	166.1	20:00~0:00	22時	10km	約 30分	約 10分	約 20分	茨城町東IC 付近 → 友部JCT 付近	—
	08/10 日	中央自動車道	ちょうふ調布IC付近	4.7	14:00~20:00	15時	15km	約 40分	約 15分	約 25分	高井戸IC 付近 → 調布IC付近 付近	石川PA
	08/10 日	中央自動車道	こぼとけ小仏TN付近	39.6	14:00~0:00	17時	20km	約 1時間 20分	約 15分	約 1時間 5分	八王子JCT 付近 → 小仏TN付近 付近	談合坂SA・藤野PA
	08/10 日	東名高速道路	やまと大和TN付近	25.0	14:00~翌1:00	17時	25km	約 1時間 25分	約 25分	約 1時間	御殿場IC 付近 → 横浜町田IC 付近	冠橋SA・船沢PA・中井PA・海老名SA
	08/10 日	京葉道路	かいづか貝塚IC付近	27.0	15:00~20:00	17時	10km	約 40分	約 10分	約 30分	市原IC 付近 → 穴川IC 付近	—
	08/10 日	東京湾アクアライン	うみ海ほたるPA付近	7.5	14:00~21:00	16時	15km	約 45分	約 15分	約 30分	木更津JCT 付近 → 川崎浮島JCT 付近	海ほたるPA
	08/11 月	東京外環自動車道	にいくら新倉PA付近	5.8	6:00~10:00	8時	10km	約 30分	約 10分	約 20分	川口中央IC 付近 → 和光北IC 付近	—
	08/11 月	中央自動車道	こぼとけ小仏TN付近	39.6	15:00~22:00	17時	15km	約 1時間	約 15分	約 45分	八王子JCT 付近 → 小仏TN付近 付近	談合坂SA・藤野PA
	08/11 月	東名高速道路	やまと大和TN付近	25.0	15:00~22:00	17時	25km	約 1時間	約 15分	約 45分	秦野中井IC 付近 → 横浜町田IC 付近	海老名SA
	08/12 火	東北自動車道	かみかわ上河内SA付近	114.7	16:00~20:00	18時	10km	約 25分	約 10分	約 15分	西那須野塩原IC 付近 → 宇都宮IC 付近	矢板北PA・上河内SA
	08/12 火	関越自動車道	はなぞの花園IC付近	55.1	15:00~21:00	17時	15km	約 30分	約 10分	約 20分	藤岡JCT 付近 → 嵐山小川IC 付近	上里SA・寄居PA・嵐山PA
	08/12 火	中央自動車道	こぼとけ小仏TN付近	39.6	14:00~23:00	17時	25km	約 1時間 40分	約 20分	約 1時間 20分	八王子JCT 付近 → 小仏TN付近 付近	談合坂SA・藤野PA
	08/12 火	東名高速道路	やまと大和TN付近	25.0	15:00~22:00	17時	25km	約 1時間	約 15分	約 45分	秦野中井IC 付近 → 横浜町田IC 付近	海老名SA
	08/12 火	東京湾アクアライン	うみ海ほたるPA付近	7.5	15:00~21:00	17時	10km	約 30分	約 10分	約 20分	袖ヶ浦IC 付近 → 川崎浮島JCT 付近	海ほたるPA
	08/13 水	東北自動車道	かぞ加須IC付近	33.4	17:00~21:00	19時	15km	約 30分	約 10分	約 20分	佐野藤岡IC 付近 → 加須IC 付近	羽生PA
	08/13 水	東北自動車道	かみかわ上河内SA付近	114.7	15:00~21:00	18時	10km	約 25分	約 10分	約 15分	西那須野塩原IC 付近 → 宇都宮IC 付近	矢板北PA・上河内SA
	08/13 水	東北自動車道	にしなすのしおぼら西那須野塩原IC付近	139.1	15:00~20:00	17時	15km	約 40分	約 10分	約 30分	白河IC 付近 → 西那須野塩原IC 付近	那須高原SA・黒磯PA
08/13 水	関越自動車道	たかさか高坂SA付近	34.6	15:00~21:00	18時	10km	約 20分	約 10分	約 10分	嵐山小川IC 付近 → 鶴ヶ島IC 付近	高坂SA	
08/13 水	関越自動車道	はなぞの花園IC付近	55.1	15:00~20:00	17時	15km	約 30分	約 10分	約 20分	藤岡JCT 付近 → 嵐山小川IC 付近	上里SA・寄居PA・嵐山PA	
08/13 水	中央自動車道	こぼとけ小仏TN付近	39.6	14:00~0:00	18時	20km	約 1時間 20分	約 15分	約 1時間 5分	八王子JCT 付近 → 小仏TN付近 付近	談合坂SA・藤野PA	
08/13 水	東名高速道路	やまと大和TN付近	25.0	15:00~23:00	17時	25km	約 1時間	約 15分	約 45分	秦野中井IC 付近 → 横浜町田IC 付近	海老名SA	
08/13 水	東京湾アクアライン	うみ海ほたるPA付近	7.5	16:00~20:00	18時	10km	約 30分	約 10分	約 20分	袖ヶ浦IC 付近 → 川崎浮島JCT 付近	海ほたるPA	

【別紙-1】 関東甲信地方・静岡県内の高速道路等における主な渋滞(ピーク渋滞長10km以上)

凡例 IC:インターチェンジ JCT:ジャンクション SA:サービスエリア PA:パーキングエリア BS:バスストップ TB:本線料金所 TN:トンネル
 日またがりの渋滞

方面	ピーク時の月・日・曜日	道路名	渋滞の先頭	KP	時間帯	ピーク時間	ピーク時の渋滞長	通過所要時間			ピーク渋滞時概略渋滞区間(末尾→先頭)	渋滞発生区間に含まれる休憩施設名※
								ピーク渋滞時①	通常時②	増加①-②		
上り方面	08/14 木	東北自動車道	かぞ 加須IC付近	33.4	16:00~21:00	18時	25km	約 50分	約 15分	約 35分	岩舟JCT 付近 → 加須IC 付近	羽生PA・佐野SA
	08/14 木	東北自動車道	かみかわち 上河内SA付近	114.7	14:00~23:00	18時	15km	約 40分	約 10分	約 30分	西那須野塩原IC 付近 → 宇都宮IC 付近	矢板北PA・上河内SA
	08/14 木	東北自動車道	にしなすのしおぼら 西那須野塩原IC付近	139.1	14:00~22:00	17時	20km	約 50分	約 15分	約 35分	白河IC 付近 → 西那須野塩原IC 付近	那須高原SA・黒磯PA
	08/14 木	常磐自動車道	かしわ 柏IC付近	8.6	16:00~21:00	18時	25km	約 1時間	約 20分	約 40分	つくばJCT 付近 → 流山IC 付近	守谷SA
	08/14 木	常磐自動車道	ちよだいしおか 千代田石岡IC付近	52.3	16:00~20:00	18時	15km	約 30分	約 10分	約 20分	岩間IC 付近 → 土浦北IC 付近	美野里PA・千代田PA
	08/14 木	関越自動車道	はなぞの 花園IC付近	55.1	14:00~22:00	17時	25km	約 50分	約 15分	約 35分	高崎JCT 付近 → 嵐山小川IC 付近	上里SA・寄居PA・嵐山PA
	08/14 木	関越自動車道	まえばし 前橋IC付近	92.2	15:00~20:00	17時	10km	約 25分	約 10分	約 15分	渋川伊香保IC 付近 → 前橋IC 付近	駒寄PA
	08/14 木	中央自動車道	こぼとけ 小仏TN付近	39.6	14:00~0:00	18時	25km	約 1時間 40分	約 20分	約 1時間 20分	八王子JCT 付近 → 小仏TN付近 付近	談合坂SA・藤野PA
	08/14 木	中央自動車道	ささご 笹子TN付近	85.9	14:00~19:00	15時	10km	約 30分	約 10分	約 20分	大月JCT 付近 → 笹子TN付近 付近	釈迦堂PA・初狩PA
	08/14 木	東名高速道路	やまと 大和TN付近	25.0	14:00~翌1:00	17時	40km	約 1時間 40分	約 25分	約 1時間 15分	御殿場IC 付近 → 横浜町田IC 付近	定橋SA・鮎川PA・中井PA・海老名SA
	08/14 木	東京湾アクアライン	うみ 海ほたるPA付近	7.5	16:00~20:00	18時	10km	約 30分	約 10分	約 20分	袖ヶ浦IC 付近 → 川崎浮島JCT 付近	海ほたるPA
	08/15 金	東北自動車道	はにゆう 羽生PA付近	42.9	15:00~20:00	18時	15km	約 30分	約 10分	約 20分	岩舟JCT 付近 → 羽生IC 付近	佐野SA・羽生PA
	08/15 金	東北自動車道	とちぎ 栃木IC付近	72.7	15:00~19:00	17時	10km	約 20分	約 10分	約 10分	鹿沼IC 付近 → 栃木IC 付近	都賀西方PA
	08/15 金	東北自動車道	かみかわち 上河内SA付近	114.7	13:00~23:00	17時	15km	約 40分	約 10分	約 30分	西那須野塩原IC 付近 → 宇都宮IC 付近	矢板北PA・上河内SA
	08/15 金	東北自動車道	にしなすのしおぼら 西那須野塩原IC付近	139.1	13:00~23:00	17時	30km	約 1時間 15分	約 20分	約 55分	白河IC 付近 → 西那須野塩原IC 付近	那須高原SA・黒磯PA
	08/15 金	常磐自動車道	かしわ 柏IC付近	8.6	16:00~20:00	18時	10km	約 25分	約 10分	約 15分	谷和原IC 付近 → 流山IC 付近	守谷SA
	08/15 金	関越自動車道	たかさか 高坂SA付近	34.6	15:00~21:00	18時	10km	約 20分	約 10分	約 10分	嵐山小川IC 付近 → 鶴ヶ島IC 付近	高坂SA
	08/15 金	関越自動車道	はなぞの 花園IC付近	55.1	15:00~22:00	17時	20km	約 40分	約 15分	約 25分	藤岡JCT 付近 → 嵐山小川IC 付近	上里SA・寄居PA・嵐山PA
	08/15 金	関越自動車道	まえばし 前橋IC付近	92.2	14:00~20:00	17時	15km	約 40分	約 15分	約 25分	赤城IC 付近 → 前橋IC 付近	赤城PA・駒寄PA
	08/15 金	上信越自動車道	かんら 甘楽PA付近	14.0	16:00~21:00	18時	10km	約 25分	約 10分	約 15分	下仁田IC 付近 → 吉井IC 付近	甘楽PA
	08/15 金	中央自動車道	ちようふ 調布IC付近	4.7	10:00~20:00	18時	10km	約 25分	約 10分	約 15分	高井戸IC 付近 → 調布IC付近 付近	-
	08/15 金	中央自動車道	こぼとけ 小仏TN付近	39.6	13:00~翌1:00	17時	20km	約 1時間 20分	約 15分	約 1時間 5分	八王子JCT 付近 → 小仏TN付近 付近	談合坂SA・藤野PA
	08/15 金	中央自動車道	すわこ 諏訪湖SA付近	178.0	12:00~23:00	21時	10km	約 30分	約 10分	約 20分	諏訪IC 付近 → 諏訪湖SA付近 付近	辰野PA・諏訪湖SA
	08/15 金	長野自動車道	おかや 岡谷JCT付近	0.0	12:00~22:00	16時	25km	約 1時間 15分	約 20分	約 55分	岡谷JCT 付近 → 岡谷JCT付近 付近	みどり湖PA
	08/15 金	東名高速道路	やまと 大和TN付近	25.0	12:00~翌1:00	17時	45km	約 1時間 50分	約 30分	約 1時間 20分	御殿場IC 付近 → 横浜町田IC 付近	定橋SA・鮎川PA・中井PA・海老名SA
	08/15 金	東京湾アクアライン	うみ 海ほたるPA付近	7.5	15:00~20:00	17時	10km	約 30分	約 10分	約 20分	袖ヶ浦IC 付近 → 川崎浮島JCT 付近	海ほたるPA
	08/16 土	東北自動車道	かぞ 加須IC付近	33.4	15:00~20:00	17時	20km	約 40分	約 15分	約 25分	佐野藤岡IC 付近 → 加須IC 付近	羽生PA
	08/16 土	東北自動車道	とちぎ 栃木IC付近	72.7	15:00~20:00	17時	10km	約 20分	約 10分	約 10分	鹿沼IC 付近 → 栃木IC 付近	都賀西方PA
	08/16 土	東北自動車道	かみかわち 上河内SA付近	114.7	12:00~22:00	16時	20km	約 50分	約 15分	約 35分	西那須野塩原IC 付近 → 宇都宮IC 付近	矢板北PA・上河内SA
	08/16 土	東北自動車道	にしなすのしおぼら 西那須野塩原IC付近	139.1	13:00~22:00	17時	30km	約 1時間 15分	約 20分	約 55分	白河IC 付近 → 西那須野塩原IC 付近	那須高原SA・黒磯PA
	08/16 土	常磐自動車道	かしわ 柏IC付近	8.6	16:00~20:00	18時	10km	約 25分	約 10分	約 15分	谷和原IC 付近 → 流山IC 付近	守谷SA
	08/16 土	常磐自動車道	ひたちちゅうおう 日立中央IC付近	115.0	16:00~20:00	18時	10km	約 25分	約 10分	約 15分	高萩IC 付近 → 日立南太田IC 付近	日立中央PA
08/16 土	関越自動車道	たかさか 高坂SA付近	34.6	14:00~23:00	17時	35km	約 1時間 10分	約 25分	約 45分	本庄児玉IC 付近 → 鶴ヶ島IC 付近	寄居PA・嵐山PA・高坂SA	
08/16 土	関越自動車道	まえばし 前橋IC付近	92.2	13:00~20:00	16時	15km	約 40分	約 15分	約 25分	赤城IC 付近 → 前橋IC 付近	赤城PA・駒寄PA	
08/16 土	上信越自動車道	かんら 甘楽PA付近	14.0	15:00~21:00	18時	20km	約 50分	約 15分	約 35分	松井田妙義IC 付近 → 吉井IC 付近	甘楽PA	
08/16 土	中央自動車道	ちようふ 調布IC付近	4.7	7:00~21:00	12時	15km	約 40分	約 15分	約 25分	高井戸IC 付近 → 調布IC付近 付近	石川PA	
08/16 土	中央自動車道	こぼとけ 小仏TN付近	39.6	10:00~翌1:00	17時	25km	約 1時間 40分	約 20分	約 1時間 20分	八王子JCT 付近 → 小仏TN付近 付近	談合坂SA・藤野PA	
08/16 土	中央自動車道	ふたば 双葉JCT付近	121.9	15:00~20:00	17時	10km	約 30分	約 10分	約 20分	双葉JCT 付近 → 双葉JCT付近 付近	-	

【別紙－１】 関東甲信地方・静岡県内の高速道路等における主な渋滞（ピーク渋滞長10km以上）

凡例 IC:インターチェンジ JCT:ジャンクション SA:サービスエリア PA:パーキングエリア BS:バスストップ TB:本線料金所 TN:トンネル
 日またがりの渋滞

方面	ピーク時の月・日・曜日	道路名	渋滞の先頭	KP	時間帯	ピーク時間	ピーク時の渋滞長	通過所要時間			ピーク渋滞時概略渋滞区間(末尾→先頭)	渋滞発生区間に含まれる休憩施設名 ※
								ピーク渋滞時①	通常時②	増加①-②		
上り方面	08/16 土	東名高速道路	やまと大和TN付近	25.0	12:00～0:00	16時	50km	約 2 時間	約 30 分	約 1 時間 90 分	御殿場IC 付近 → 横浜町田IC 付近	足柄SA・鮎沢PA・中井PA・海老名SA
	08/16 土	東京湾アクアライン	うみ海ほたるPA付近	7.5	16:00～20:00	18時	10km	約 30 分	約 10 分	約 20 分	袖ヶ浦IC 付近 → 川崎浮島JCT 付近	海ほたるPA
	08/17 日	東北自動車道	かみかわち上河内SA付近	114.7	11:00～23:00	15時	10km	約 25 分	約 10 分	約 15 分	西那須野塩原IC 付近 → 宇都宮IC 付近	矢板北PA・上河内SA
	08/17 日	東北自動車道	にしなすのしおぼら西那須野塩原IC付近	139.1	13:00～0:00	17時	15km	約 40 分	約 10 分	約 30 分	白河IC 付近 → 西那須野塩原IC 付近	那須高原SA・黒磯PA
	08/17 日	関越自動車道	たかさか高坂SA付近	34.6	14:00～20:00	16時	10km	約 20 分	約 10 分	約 10 分	嵐山小川IC 付近 → 鶴ヶ島IC 付近	高坂SA
	08/17 日	関越自動車道	はなぞの花園IC付近	55.1	14:00～20:00	16時	15km	約 30 分	約 10 分	約 20 分	藤岡JCT 付近 → 嵐山小川IC 付近	上里SA・寄居PA・嵐山PA
	08/17 日	上信越自動車道	かんら甘楽PA付近	14.0	14:00～20:00	16時	15km	約 40 分	約 15 分	約 25 分	松井田妙義IC 付近 → 吉井IC 付近	甘楽PA
	08/17 日	中央自動車道	ちようふ調布IC付近	4.7	15:00～21:00	17時	15km	約 40 分	約 15 分	約 25 分	高井戸IC 付近 → 調布IC付近 付近	石川PA
	08/17 日	中央自動車道	こぼとけ小仏TN付近	39.6	10:00～23:00	16時	20km	約 1 時間 20 分	約 15 分	約 1 時間 5 分	八王子JCT 付近 → 小仏TN付近 付近	談合坂SA・藤野PA
	08/17 日	東名高速道路	やまと大和TN付近	25.0	14:00～0:00	18時	30km	約 1 時間 15 分	約 20 分	約 55 分	大井松田IC 付近 → 横浜町田IC 付近	中井PA・海老名SA
08/17 日	東京湾アクアライン	うみ海ほたるPA付近	7.5	15:00～19:00	17時	10km	約 30 分	約 10 分	約 20 分	袖ヶ浦IC 付近 → 川崎浮島JCT 付近	海ほたるPA	

注釈

※「下り方面」には東京外環自動車道「外回り」と北関東自動車道「東行き」を、「上り方面」には東京外環自動車道「内回り」と北関東自動車道「西行き」を含みます。

※渋滞発生区間に含まれる休憩施設については、本線部の混雑に合わせて混雑が予想されます。

※料金割引制度や事故および気象などにより、渋滞状況が変動することがあります。